День Города

Нижний Новгород

№ 24 (2001) от 29 марта 2024 года

Администрация Автозаводского района города Нижнего Новгорода просит откликнуться наследников к имуществу:

гр.Пименова Владимира Анатольевича 20.11.1973 г. р., умершего 11.05.2023 года, имеющего в собственности 91/545 долю на жилое помещение по адресу: город Нижний Новгород, пер.Моторный, д.1, кв.19.

Наследников просим в течение 30 дней с момента опубликования объявления обратиться в Автозаводский районный суд для восстановления срока принятия наследства и проинформировать об этом администрацию Автозаводского района.

Заместитель главы администрации города, глава администрации Московского района города Нижнего Новгорода

РАСПОРЯЖЕНИЕ от 28.03.2024 № 311-р

О перемещении самовольно установленного нестационарного торгового объекта – автолавка расположенного по адресу: г. Нижний Новгород, Сормовское шоссе, у д.20

С целью освобождения территории Московского района города Нижнего Новгорода от самовольно установленного объекта торговли, на основании ст.53 Устава города Нижнего Новгорода, пункта 4.3.4 Положения об администрации Московского района города Нижнего Новгорода, утвержденного постановлением городской Думы города Нижнего Новгорода от 25.01.2006 № 2, в связи с окончанием проведения административных процедур, предусмотренных административным регламентом администрации города Нижнего Новгорода по исполнению муниципальной функции «Освобождение территории города Нижнего Новгорода от самовольных нестационарных торговых объектов», утвержденным постановлением администрации города Нижнего Новгорода от 31.07.2012 № 3113:

1. Исполняющему обязанности председателя рабочей группы по проведению процедуры выявления предполагаемых самовольных объектов на территории Московского района Н.В. Горбунова организовать:

1.1 Перемещение самовольно установленного нестационарного торгового объекта– автолавка, включая находящееся в нем имущество, собственник которого не установлен, по адресу: г. Нижний Новгород, Сормовское шоссе, у д.20 – 01.04.2024 года в 08.00.

1.2 Составление акта демонтажа и (или) перемещения и передачи на ответственное хранение самовольного объекта, включая находящееся в нем имущество.

1.3 Выполнение подрядчиком, заключившим муниципальный контракт, работ по перемещению нестационарного торгового объекта на место предполагаемого временного хранения – на стоянку МКУ «Административно техническая инспекция города Нижнего Новгорода» (А.Н.Чижиков) (далее – МКУ «АТИ города Нижнего Новгорода») по адресу: ул. Бурнаковская, 8.

1.4 Направление в управление информационной политики администрации города Нижнего Новгорода (Е.А.Аккуратова) информации о необходимости публикации в срок не более двух рабочих дней настоящего распоряжения в официальном печатном средстве массовой информации администрации города Нижнего Новгорода (газете «День города. Нижний Новгород»).

2. Рекомендовать МКУ «АТИ города Нижнего Новгорода» (А.Н.Чижиков) принять нестационарный торговый объект, включая находящееся в нем имущество, на хранение до передачи собственнику или до завершения процедуры реализации или утилизации при вступлении в законную силу решения суда о признании объекта бесхозяйным.

3. Рекомендовать отделу полиции № 4 Управления МВД России по городу Нижнему Новгороду (Р.Г.Климчук) обеспечить общественный порядок в месте проведения процедуры перемещения.

4. Источником финансирования процедуры перемещения нестационарного торгового объекта являются средства бюджета города Нижнего Новгорода.

5. Настоящее распоряжение подлежит публикации в официальном печатном средстве массовой информации администрации города Нижнего Новгорода (газете «День города. Нижний Новгород»).

6. Срок действия настоящего распоряжения – 3 месяца с даты издания, в случае повторного размещения объекта по адресу: г. Нижний Новгород, Сормовское шоссе, у д.20.

7. Контроль за исполнением данного распоряжения возложить на исполняющего обязанности заместителя главы администрации района Н.В. Горбунову.

Исполняющий обязанности О.Л. Сокуров

АДМИНИСТРАЦИЯ СОВЕТСКОГО РАЙОНА ИНФОРМИРУЕТ:

Во исполнение Постановления администрации города Нижнего Новгорода от 31 июля 2012 года № 3113 «Об утверждении административного регламента администрации города Нижнего Новгорода по исполнению муниципальной функции «Освобождение территории города Нижнего Новгорода от самовольных нестационарных торговых объектов» 27 марта 2024 года при проведении плановой процедуры на территории Советского района города Нижнего Новгорода рабочей группой выявлен предполагаемый самовольный нестационарный торговый объект по адресу:

1) г. Нижний Новгород, д. Кузнечиха, у д.138А, павильон, площадью 36 кв.м.

Собственнику указанного объекта необходимо добровольно в срок в течение 3 календарных дней со дня публикации настоящей информации в газете «День города. Нижний Новгород» представить в адрес администрации Советского района (г. Нижний Новгород, пл. Советская, д. 1, каб. 421, тел. 417-24-05, 417-03-82) правоустанавливающие документы на размещение или освободить занимаемый земельный участок от самовольно установленного объекта, осуществив демонтаж своими силами и за свой счёт. В противном случае администрацией Советского района будет инициирована процедура принудительного демонтажа и перемещения (тел.417-24-05).

АДМИНИСТРАЦИЯ СОРМОВСКОГО РАЙОНА УВЕДОМЛЯЕТ:

На основании постановления администрации города Нижнего Новгорода от 28.11.2012г. № 5060 «Об утверждении административного регламента по исполнению муниципальной функции администрацией города Нижнего Новгорода «Выявление, учет и эвакуация брошенного и разукомплектованного автотранспорта на территории города Нижнего Новгорода» в результате проведенной работы --.03.2024г. комиссией администрации района выявлено транспортное средство – автомашина, расположенная:

– марки ВАЗ, по ул.Федосеенко, гос.рег.номер У 082 НУ/05.

Владельцу необходимо убрать транспортное средство в места для временного хранения. В случае невыполнения данного требования транспортное средство будет помещено на специализированную стоянку, расположенную по ул.Деловая, д.3.

Заключение о результатах общественных обсуждений, 27.03.2024

Общественные обсуждения, состоявшиеся в муниципальном образовании городской округ город Нижний Новгород по проекту: документация по внесению изменений в проект планировки и межевания территории в границах улиц Июльских дней, Приокская, реки Ока, улицы Октябрьской Революции, площади Комсомольская в Канавинском и Ленинском районах города Нижнего Новгорода

(указывается наименование проекта, рассмотренного на общественных обсуждениях)

Инициатор, разработчик проекта: Администрация города Нижнего Новгорода, ИНН 5253001036

(Ф.И.О. физического лица, наименование и ИНН юридического лица)

Оповещение о проведении общественных обсуждений было опубликовано в газете «День города. Нижний Новгород» № 17(1994) от 06.03.2024 и на официальном сайте администрации города Нижнего Новгорода посредством ИСОО по адресу: https://нижнийновгород.рф//Gorod/Napravleniyaraboty/Gradostroitelstvo/Publichnye-slushaniya/Distancionnye-obshchestvennye-obsuzhdeniya-2024

(форма, источник оповещения, дата размещения, публикации оповещения)

Экспозиция проекта проводилась: с 13.03.2024 по 22.03.2024 с понедельника по пятницу с 10.00 до 12.00 и с 13.00 до 17.00 по адресам:

г. Нижний Новгород, Канавинский район, улица Октябрьской Революции, дом 27 (здание администрации Канавинского района города Нижнего Новгорода, на информационных стендах);

г. Нижний Новгород, Ленинский район, проспект Ленина, дом 46 (здание администрации Ленинского района города Нижнего Новгорода, на информационных стендах)

(дата, время и место проведения экспозиции проекта)

предложения и замечания участников общественных обсуждений принимались с 13.03.2024 по 22.03.2024

(срок, в течение которого принимались предложения и замечания участников общественных обсуждений)

посредством:

1. В письменной форме в адрес Комиссии по подготовке и проведению общественных обсуждений в муниципальном образовании городской округ город Нижний Новгород по адресу: 603005, город Нижний Новгород, Нижегородский район, Кремль, корпус 5, департамент градостроительного развития и архитектуры администрации города Нижнего Новгорода, электронная почта: s.nikiforova@admgor.nnov.ru.;
2. Посредством записи в журнале учета посетителей экспозиции проекта, подлежащего рассмотрению на общественных обсуждениях;
3. Посредством ИСОО по адресу: https://admgor.nnov.ru/Gorod/Napravleniya-raboty

/Gradostroitelstvo/Publichnye-slushaniya/Distancionnye-obshchestvennye-obsuzhdeniya-2024

(указать способы направления поступивших предложений и замечаний)

Количество участников общественных обсуждений: 5 (пять)

Реквизиты протокола общественных обсуждений: протокол от 27.03.2024

Содержание внесенных предложений и замечаний участников общественных обсуждений:

N п/п	Фамилия, имя, отчество физического лица или наименование юридического лица, внесшего предложение	Содержание предложения или замечания
	Замечания и предложения граждан, постоянно проживающих на территории, в пределах которой проведены общественные обсуждения	
	Не поступали	-
	Замечания и предложения правообладателей находящихся в границах этой территории земельных участков и (или) расположенных на них объектов капитального строительства, а также правообладателей помещений, являющихся частью указанных объектов капитального строительства	
1	Ефимов А.В. Ефимова В.В. Мудрик А.С. Дерябина А.А.	Очень ждём постройки. Детский сад необходим, желающих посещать очень много. В окрестностях ЖК Аквамарин нет ни одного доступного детского сада. До каждого детского сада идти пешком минимум 20 минут взрослому, с ребёнком ещё дольше.

Аргументированные рекомендации о целесообразности или нецелесообразности учета внесенных участниками общественных обсуждений предложений и замечаний и выводы по результатам общественных обсуждений:

Комиссия по подготовке и проведению общественных обсуждений в городе Нижнем Новгороде считает целесообразным учесть предложения и замечания участников общественных обсуждений, поступившие в ходе обсуждений.

Общественные обсуждения по проекту: документация по внесению изменений в проект планировки и межевания территории в границах улиц Июльских дней, Приокская, реки Ока, улицы Октябрьской Революции, площади Комсомольская в Канавинском и Ленинском районах города Нижнего Новгорода организационная комиссия считает **состоявшимися.**

Заместитель председателя Комиссии по подготовке и проведению общественных обсуждений А.А.Корнилов

Заключение о результатах общественных обсуждений, 28.03.2024

Общественные обсуждения, состоявшиеся в Канавинском районе города Нижнего Новгорода, по схеме расположения земельного участка на кадастровом плане территории по адресу: Нижегородская область, г. Нижний Новгород, Канавинский р-н, ул.Вязниковская, д.6

(указывается наименование проекта, рассмотренного на общественных обсуждениях)

Инициатор, разработчик проекта: Администрация города Нижнего Новгорода, ИНН 5253001036

(Ф.И.О. физического лица, наименование и ИНН юридического лица)

Оповещение о проведении общественных обсуждений было опубликовано в газете «День города. Нижний Новгород» № 17 (1994) от 06.03.2024 и на официальном сайте администрации города Нижнего Новгорода посредством ИСОО по адресу: https://нижнийновгород.рф//Gorod/Napravleniya-raboty/Gradostroitelstvo/Publichnye-slushaniya/Distancionnye-obshchestvennye-obsuzhdeniya-2024

(форма, источник оповещения, дата размещения, публикации оповещения)

Экспозиция проекта проводилась: с 13.03.2024 г. по 22.03.2024 г. на официальном сайте администрации города Нижнего Новгорода в информационно-телекоммуникационной сети «Интернет» (www.нижнийновгород.рф), а также по адресу: г. Нижний Новгород, Канавинский район, улица Октябрьской революции, дом 27 (здание администрации Канавинского района города Нижнего Новгорода, на информационных стендах) с понедельника по пятницу с 10.00 до 12.00 и с 13.00 до 17.00

(дата, время и место проведения экспозиции проекта)

Предложения и замечания участников общественных обсуждений принимались с 13.03.2024 до 22.03.2024

(срок, в течение которого принимались предложения и замечания участников общественных обсуждений)

посредством:

1. В письменной форме в адрес Комиссии по подготовке и проведению общественных обсуждений в муниципальном образовании городской округ город Нижний Новгород по адресу:603059, город Нижний Новгород, Канавинский район, улица Октябрьской революции, дом 27, электронная почта: info@kan.admgor.nnov.ru;
2. Посредством записи в журнале учета посетителей экспозиции проекта, подлежащего рассмотрению на общественных обсуждениях;
3. Посредством ИСОО по адресу: https://нижнийновгород.рф//Gorod/Napravleniya-raboty

/Gradostroitelstvo/Publichnye-slushaniya/Distancionnye-obshchestvennye-obsuzhdeniya-2024

(указать способы направления поступивших предложений и замечаний)

Количество участников общественных обсуждений: 0 (ноль)

Реквизиты протокола общественных обсуждений: протокол от 28.03.2024 г.

Содержание внесенных предложений и замечаний участников общественных обсуждений:

N п/п	Фамилия, имя, отчество физического лица или наименование юридического лица, внесшего предложение	Содержание предложения или замечания
	Замечания и предложения граждан, постоянно проживающих на территории, в пределах которой проведены общественные обсуждения	
	нет	нет
	Замечания и предложения правообладателей находящихся в границах этой территории земельных участков и (или) расположенных на них объектов капитального строительства, а также правообладателей помещений, являющихся частью указанных объектов капитального строительства	
	нет	нет

Аргументированные рекомендации о целесообразности или нецелесообразности учета внесенных участниками общественных обсуждений предложений и замечаний и выводы по результатам общественных обсуждений:

В срок проведения общественных обсуждений в Комиссию по подготовке и проведению общественных обсуждений в Канавинском районе города Нижнего Новгорода замечания и предложения от участников общественных обсуждений не поступали.

Общественные обсуждения по схеме расположения земельного участка на кадастровом плане территории по адресу: Нижегородская область, г. Нижний Новгород, Канавинский р-н, ул.Вязниковская, д.6, комиссия по подготовке и проведению общественных обсуждений в Канавинском районе города Нижнего Новгорода считает состоявшимися.

Председатель Комиссии А.А.Абрамов

Министерство градостроительной деятельности и развития агломераций Нижегородской области

ПРИКАЗ от 02.02.2024 № 06-01-03/4

Об утверждении документации по планировке территории, расположенной в п. Новинки Новинского сельсовета г. о.г. Нижний Новгород

В соответствии со статьями 8^2, 41 – 43, 46 Градостроительного кодекса Российской Федерации, статьей 2^1 Закона Нижегородской области от 23 декабря 2014 г. № 197-З «О перераспределении отдельных полномочий между органами местного самоуправления муниципальных образований Нижегородской области и органами государственной власти Нижегородской области», пунктом 3.1.10 Положения о министерстве градостроительной деятельности и развития агломераций Нижегородской области, утвержденного постановлением Правительства Нижегородской области от 16 апреля 2020 г. № 308, на основании приказа министерства градостроительной деятельности и развития агломераций Нижегородской области от 10 ноября 2022 г. № 06-01-02/70 (с изменениями от 2 мая 2023 г. № 06-01-02/48, от 17 октября 2023 г. № 06-01-02/69) с учетом протокола общественных обсуждений от 11 января 2024 г. и заключения о результатах общественных обсуждений от 11 января 2024 г. приказываю:

1. Утвердить прилагаемую документацию по планировке территории, расположенной в п. Новинки Новинского сельсовета г. о.г. Нижний Новгород (далее – документация по планировке территории).
2. Министерству градостроительной деятельности и развития агломераций Нижегородской области:

2.1. Направить утвержденную документацию по планировке территории главе города Нижнего Новгорода для опубликования в порядке, установленном для официального опубликования муниципальных правовых актов, иной официальной информации, и размещения на официальных сайтах муниципальных образований в информационно-телекоммуникационной сети «Интернет».

2.2. Обеспечить размещение документации по планировке территории в государственной информационной системе обеспечения градостроительной деятельности Нижегородской области.

2.3. Разместить настоящий приказ на официальном сайте министерства градостроительной деятельности и развития агломераций Нижегородской области в информационно-телекоммуникационной сети «Интернет».

3. Настоящий приказ вступает в силу после дня его опубликования.

Министр М.В.Ракова

УТВЕРЖДЕНА
приказом министерства
градостроительной деятельности
и развития агломераций
Нижегородской области
от 2 февраля 2024 г. № 06-01-03/4

Документация по планировке территории, расположенной в п. Новинки Новинского сельсовета г. о.г. Нижний Новгород

Проект планировки территории

I. Чертеж красных линий

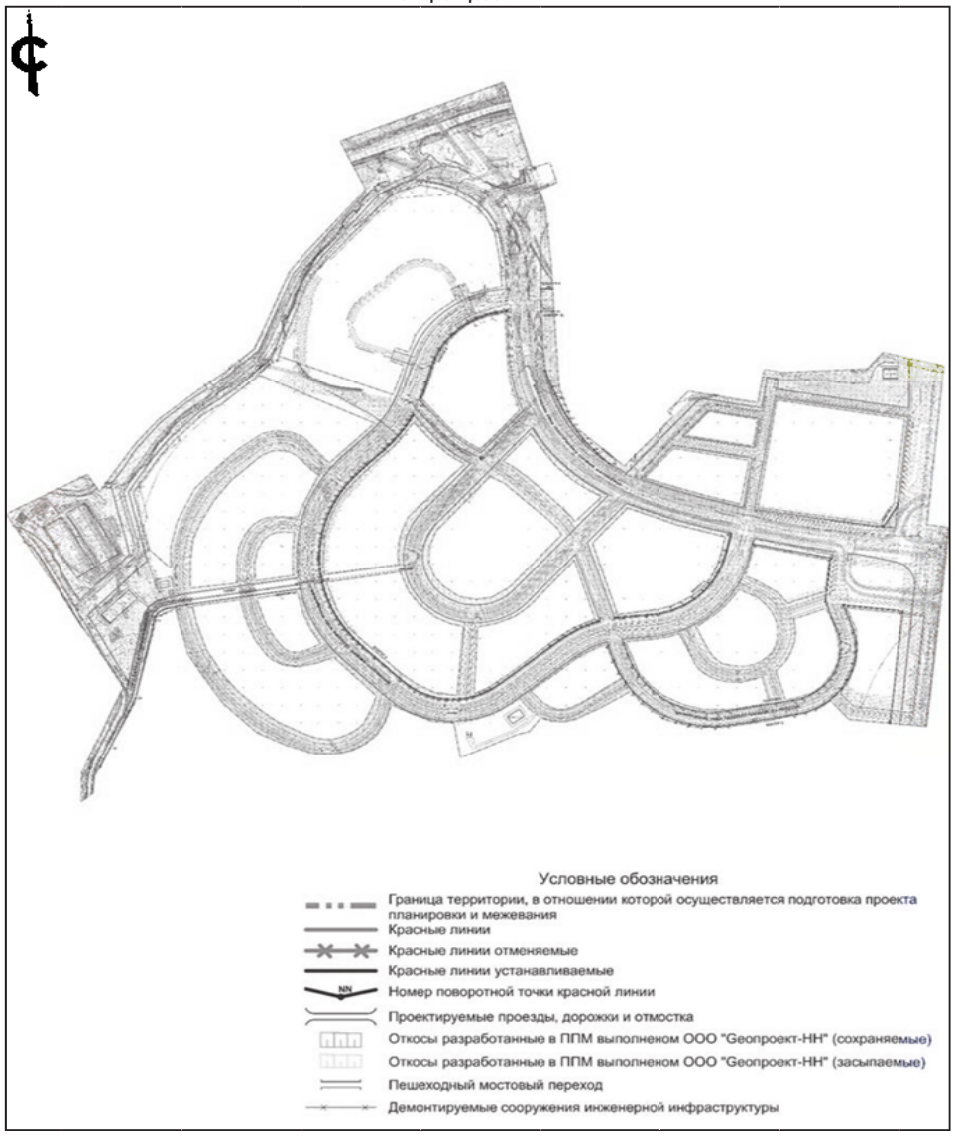

Перечень координат характерных точек устанавливаемых красных линий (система координат – МСК 52)

Номер характерной точки	Координаты, м X	Координаты, м У
1	516757.41	2210841.37
2	516718.03	2211045.64
3	516592.67	2211032.41
4	516501.44	2211067.82
5	516478.47	2211072.15
6	516455.86	2211072.94
7	516433.39	2211070.33
8	516411.57	2211064.36
9	516390.89	2211055.18
10	516371.84	2211043.00
11	516354.83	2211028.09
12	516340.26	2211010.78
13	516328.45	2210991.49
14	516319.69	2210970.63
15	516313.97	2210947.96
16	516284.19	2210775.88
17	516280.89	2210745.14
18	516281.56	2210714.87
19	516286.11	2210684.94
20	516294.47	2210655.85
21	516306.51	2210628.07
22	516322.02	2210602.06
23	516340.74	2210578.27
24	516362.36	2210557.09
25	516386.54	2210538.86

Номер характерной точки	Координаты, м	
	X	У
26	516412.85	2210523.89
27	516441.47	2210512.18
28	516477.32	2210500.14
30	516250.22	2211202.22
31	516567.22	2211235.27
32	516583.87	2211078.73
33	516512.47	2211106.45
34	516482.90	2211112.02
35	516454.24	2211113.03
36	516425.76	2211109.71
37	516398.10	2211102.15
38	516371.90	2211090.52
39	516347.74	2211075.07
40	516326.18	2211056.17
41	516307.71	2211034.23
42	516292.75	2211009.77
43	516281.64	2210983.34
44	516274.82	2210956.27
45	516244.56	2210781.43
46	516240.84	2210746.84
47	516241.62	2210711.41
48	516246.95	2210676.37
49	516256.74	2210642.31
50	516270.83	2210609.79
51	516288.99	2210579.36
52	516310.90	2210551.51
53	516336.22	2210526.71
54	516364.51	2210505.37
55	516395.31	2210487.84
56	516427.52	2210474.67
57	516469.67	2210460.52
58	516805.83	2211184.19
59	516869.29	2211222.63

Номер характерной точки	Координаты, м	
	X	У
60	516788.06	2210783.95
61	516737.95	2210771.88
62	516708.34	2210763.51
63	516678.55	2210751.56
64	516649.72	2210734.26
65	516623.81	2210712.80
66	516601.45	2210687.68
67	516583.14	2210659.46
68	516569.30	2210628.80
69	516560.24	2210596.41
70	516556.16	2210562.86
71	516553.77	2210530.99
72	516550.93	2210500.61
73	516548.70	2210482.79
74	516547.63	2210476.54
75	516539.09	2210437.22
76	516537.96	2210433.04
77	516533.25	2210418.72
78	516527.78	2210404.67
79	516521.56	2210390.94
80	516514.61	2210377.56
81	516505.44	2210361.88
82	516495.53	2210346.65
83	516485.01	2210331.80
84	516467.20	2210308.50
85	516361.01	2210173.30
86	516346.25	2210151.53
87	516339.73	2210140.31
88	516332.40	2210124.37
89	516326.50	2210107.76
90	516322.14	2210090.68
91	516319.36	2210073.28
92	516318.19	2210055.69
93	516318.63	2210038.07

Номер характерной точки	Координаты, м	
	X	У
94	516320.67	2210020.57
95	516324.31	2210003.32
96	516329.51	2209986.48
97	516336.23	2209970.19
98	516344.40	2209954.58
99	516353.94	2209939.83
100	516377.11	2209912.94
101	516438.07	2209847.01
102	516467.36	2209815.44
103	516479.78	2209802.78
104	516492.67	2209790.63
105	516505.96	2209778.98
106	516520.15	2209767.95
107	516534.90	2209757.72
108	516550.19	2209748.27
109	516565.98	2209739.68
110	516582.25	2209731.88
111	516598.88	2209725.06
112	516615.83	2209719.08
113	516633.07	2209714.02
114	516650.62	2209709.88
115	516668.30	2209706.71
116	516686.15	2209704.46
117	516704.12	2209703.24
118	516722.10	2209702.93
119	516740.08	2209703.60
120	516757.99	2209705.25
121	516775.79	2209707.81
122	516793.40	2209711.34
123	516810.83	2209715.85
124	516828.01	2209721.22
125	516844.82	2209727.55
126	516861.28	2209734.81
127	516877.37	2209742.85

Номер характерной точки	Координаты, м	
	X	У
128	516892.97	2209751.81
129	516908.10	2209761.57
130	516915.75	2209766.95
131	516929.72	2209777.68
132	516945.73	2209791.74
133	516954.66	2209800.18
134	516963.42	2209808.81
135	516972.05	2209817.63
136	516980.46	2209826.66
137	517024.76	2209873.85
138	517036.91	2209885.93
139	517049.56	2209897.59
140	517069.31	2209914.19
141	517081.42	2209923.24
142	517093.92	2209931.78
143	517106.81	2209939.73
144	517120.04	2209947.08
145	517122.94	2209948.54
146а	517154.52	2209973.99
146	517163.36	2209966.16
147	517171.15	2209969.19
148	517190.25	2209975.92
149	517209.52	2209982.16
150	517258.23	2209996.92
151	517283.39	2210005.94
152	517307.20	2210017.87
153	517329.39	2210032.57
154	517349.66	2210049.83
155	517367.72	2210069.40
156	517383.29	2210091.00
157	517396.15	2210114.31
158	517406.12	2210138.99
159	517413.05	2210164.70
160	517416.85	2210191.14

Номер характерной точки	Координаты, м	
	X	У
161	517417.11	2210194.33
162	516376.40	2209191.88
163	516366.48	2209197.45
166	517480.45	2210314.00
167	517480.37	2210283.47
173	517275.44	2209564.43
174	517255.60	2209542.15
175	516629.75	2209650.08
176	516584.67	2209352.56
177	516579.19	2209323.05
178	516573.42	2209298.07
179	516569.79	2209287.86
180	516564.89	2209280.15
181	516558.39	2209273.75
182	516550.62	2209268.97
183	516540.34	2209265.51
184	516320.97	2209216.99
185	516179.00	2209149.52
186	516984.87	2210462.40
187	517014.37	2210431.22
188	517023.61	2210422.21
189	517041.97	2210405.30
190	517055.64	2210393.20
191	517075.54	2210378.88
192	517092.85	2210367.40
193	517111.85	2210355.90
194	517127.86	2210346.94
195	517149.64	2210335.78
196	517166.26	2210328.23
197	517183.55	2210321.11
198	517200.89	2210313.00
199	517248.34	2210295.51
164	517417.35	2210284.50
165	517417.43	2210317.76

II. Чертеж границ зон планируемого размещения линейного объекта

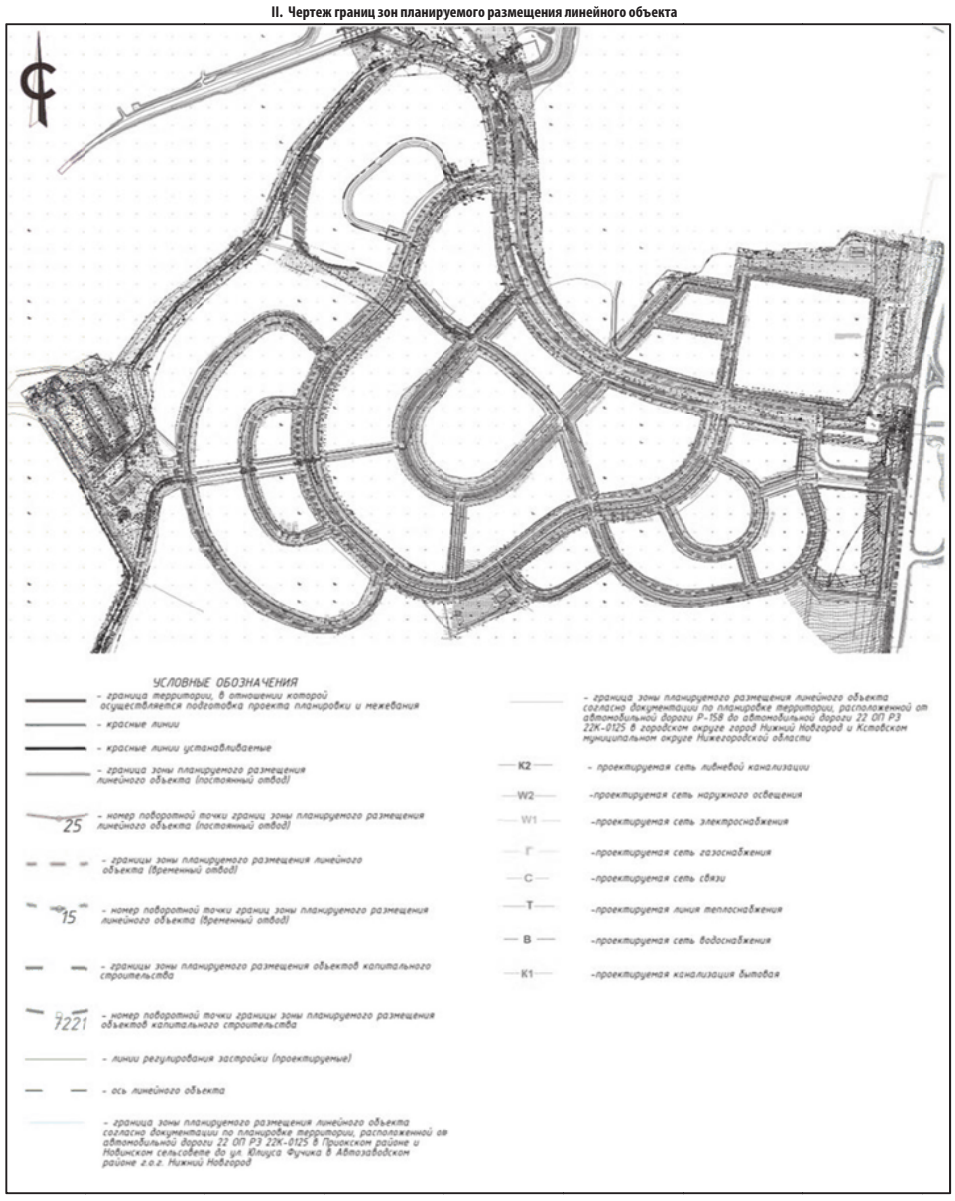

III. Положение о размещении линейного объекта

Документация по планировке территории, расположенной в п. Новинки Новинского сельсовета г. о.г. Нижний Новгород, разработана в целях строительства улично-дорожной сети и инженерной инфраструктуры участка, прилегающего к п. Новинки. Проектные решения документации определены на основании мастер-плана, разработанного АО «СЗ НО «Дирекция по строительству» и согласованного на заседании регионального штаба по вопросам реализации градостроительной политики на территории Нижегородской области (протокол заседания от 25 августа 2023 года № Сл-001-732651/23), и документации по внесению изменений в документацию по планировке земельного участка, расположенного по адресу: Нижегородская область, г. Нижний Новгород, участок, прилегающий к п. Новинки, утвержденной приказом министерства градостроительной деятельности и развития агломераций Нижегородской области от 6 августа 2021 года № 07-02-03/56. Решение о комплексном развитии незастроенной территории принято постановлением Правительства Нижегородской области от 15 декабря 2021 г. № 1173 «О комплексном развитии незастроенной территории, прилегающей к поселку Новинки, в границах Новинского сельсовета городского округа город Нижний Новгород».

Статус планируемых линейных объектов – объекты местного значения (магистральные улицы районного значения, улицы в жилой застройке, боковые и основные проезды, инженерные сети), объект регионального значения (магистральная улица общегородского значения регулируемого движения).

Документацией по планировке территории предусмотрено строительство:

1. Трех магистральных улиц районного значения:

а) четырехполосной с возможностью проезда общественного транспорта (крайняя полоса движения имеет ширину 4 м):

– общая ширина 16 м;

– разделительная полоса шириной 29,5 м;

– велосипедные дорожки с двух сторон шириной 2,0 м, велосипедные дорожки в составе разделительной полосы с двух сторон шириной 1,5 м;

– тротуары с двух сторон шириной 3,0 м, тротуар в составе разделительной полосы шириной 4,0 м;

б) двухполосной с возможностью проезда общественного транспорта:

– общая ширина 9 м;

– зеленая разделительная полоса шириной 3,5 м;

– боковые проезды, с одной стороны, шириной 3,5 м;

– велосипедные дорожки, с одной стороны, шириной 3 м;

– тротуары с двух сторон шириной 3 и 8,75 м;

в) двухполосной с возможностью проезда общественного транспорта:

– общая ширина 7,5 и 8 м;

– тротуары с двух сторон шириной 1,5 и 3,0м.

2. Улиц в жилой застройке:

а) четырехполосные общей шириной 12 м, тротуары шириной 3,5, 4,5 м;

б) двухполосные общей шириной 7 – 8 м, тротуары с двух сторон шириной 1,5 и 3 м.

3. Основных проездов – двухполосные шириной 8 м, велосипедные дорожки, с одной стороны, шириной 3 м, тротуары шириной 2,5 м.

Также документацией по планировке территории планируется магистральная улица общегородского значения регулируемого движения (Дублер пр.Гагарина), границы зон планируемого размещения линейного объекта для которой определены документацией по планировке, расположенной от автомобильной дороги 22 ОП РЗ 22К-0125 в Приокском районе и Новинском сельсовете до ул. Юлиуса Фучика в Автозаводском районе г. о.г. Нижний Новгород (приказ министерства градостроительной деятельности и развития агломераций Нижегородской области от 25 августа 2023 г. № 06-01-03/26) и документацией по планировке территории расположенной от автомобильной дороги Р-158 до автомобильной дороги 22 ОП РЗ 22К-0125 в городском округе город Нижний Новгород и Кстовском муниципальном округе Нижегородской области (приказ министерства градостроительной деятельности и развития агломераций Нижегородской области от 29 ноября 2023 г. № 06-01-03/49) со следующими техническими характеристиками:

– количество полос движения – 4;

– ширина первой полосы движения от оси – 3,5 м;

– ширина второй полосы движения – 3,75 м;

– ширина разделительной полосы – 3,5 м;

– ширина переходно-скоростной полосы – 3,75 м;

– ширина обочины – 2,2 и 4,2 м;

– ширина тротуара – 1 м;

– боковые проезды с двух сторон шириной 7 и 8 м;

– тротуары боковых проездов шириной 2,5 м;

– велодорожки боковых проездов шириной 3 м.

Ориентировочная протяженность проектируемых улиц и проездов:

Категория улиц по количеству полос движения проезжей части (ПЧ)	Протяженность, м.п.
Магистральная улица городского значения	1533
Магистральные улицы районного значения – 4е полосы ПЧ	2578
Магистральные улицы районного значения – 2е полосы ПЧ	2989
Улицы в жилой застройке – 4е полосы ПЧ	363
Улицы в жилой застройке – 2е полосы ПЧ	1393
Проезды (с учетом бокового проезда УНД) – 2е полосы ПЧ	10290

Переходы через дороги предусмотрены по наземным пешеходным переходам. Продольный уклон основной проезжей части улиц составляет:

– максимальный 50‰;

– минимальный 5‰.

На всей территории улично-дорожной сети планируется устройство ливневой канализации, которое осуществляется при помощи общей территориальной закрытой водосточной системы, что позволит организовать сток поверхностных ливневых вод с дальнейшим сбросом на очистные сооружения, не допустив при этом затопления улиц, пониженных мест.

Проектируемые объекты в составе линейного объекта:

– сеть ливневой канализации (ориентировочная протяженность 13450 м);

– сеть наружного освещения (ориентировочная протяженность 18250 м);

– сеть электроснабжения (ориентировочная протяженность 7360 м);

– сеть газоснабжения (ориентировочная протяженность 4030 м);

– сеть водоснабжения (ориентировочная протяженность 8180 м);

– сеть бытовой канализации (ориентировочная протяженность 8523 м);

– сеть теплоснабжения (ориентировочная протяженность 4855 м);

– сеть связи (ориентировочная протяженность 9790 м).

При устройстве элементов улично-дорожной сети и прокладке инженерных сетей необходимо учесть расположение сети газоснабжения высокого давления, предусмотренной к переустройству в составе документации по планировке территории, расположенной от автомобильной дороги Р-158 до автомобильной дороги 22 ОП РЗ 22К-0125 в городском округе город Нижний Новгород и Кстовском муниципальном округе Нижегородской области, утвержденной приказом министерства градостроительной деятельности и развития агломераций Нижегородской области от 29 ноября 2023 г. № 06-01-03/49. Устройство всех проектируемых коммуникаций, пересекающих элементы улично-дорожной сети, предусмотреть в футляре.

Объекты капитального строительства регионального и местного значения, входящих в состав линейного объекта:

1. Объекты местного значения:

– котельная № 1 (ориентировочная площадь составляет 3300 кв.м., этажность – 1 эт.);

– котельная № 2 (ориентировочная площадь составляет 855 кв.м., этажность – 1 эт.);

– газораспределительный пункт (ориентировочная площадь составляет 170 кв.м., этажность – 1 эт.);

– трансформаторная подстанция (ориентировочная площадь составляет 100 кв.м., этажность – 1 эт.);

– локальные очистные сооружения ливневой канализации № 1 (ориентировочная мощность 11 793 л/с (42 454 куб/м час), размещаемые на месте существующих ЛОС с кадастровым номером 52:24:0000000:939.

2. Объект регионального значения: строительство ПС 110 кВ Новая-1 с трансформаторами мощностью 2х63 МВА (ориентировочная площадь подстанции электрической на 110кВ составляет 990 кв.м., этажность – 1 эт.)

Размеры проектируемых объектов капитального строительства будут уточнены на стадии разработки проектной документации.

Строительство проектируемых объектов предусмотрено в одну очередь.

Строительство объекта регионального значения (Дублер пр.Гагарина) и объекта местного значения (сети водоснабжения) предусмотрено в две очереди и учтено в документациях по планировке территории на указанные линейные объекты: документации по планировке территории, расположенной от автомобильной дороги Р-158 до автомобильной дороги 22 ОП РЗ 22К-0125 в городском округе город Нижний Новгород и Кстовском муниципальном округе Нижегородской области, утвержденной приказом министерства градостроительной деятельности и развития агломераций Нижегородской области от 29 ноября 2023 г. № 06-01-03/49, документации по планировке территории, расположенной от автомобильной дороги 22 ОП РЗ 22К-0125 в Приокском районе и Новинском сельсовете до ул. Юлиуса Фучика в Автозаводском районе г. о.г. Нижний Новгород, утвержденной приказом министерства градостроительной деятельности и развития агломераций Нижегородской области от 25 августа 2023 г. № 06-01-03/26, документации по внесению изменений в проект планировки и межевания территории, расположенной по пр. Гагарина, в Новинском сельсовете, в районе д. Ольгино, д. Бешенцево, д. Ближнеконстантиново в г. Нижнем Новгороде, утвержденной приказом министерства градостроительной деятельности и развития агломераций Нижегородской области от 17 марта 2023 г. № 06-01-03/9. Строительство сетей водоснабжения ведется в настоящее время. Ориентировочный срок строительства дублера – начало 2024 года.

Строительство объектов местного значения: боковых проездов, тротуаров и велодорожек магистральной улицы общегородского значения, магистральных улиц районного значения, улиц в жилой застройке, боковых и основных проездов, сетей электроснабжения, связи, ливневой канализации, водоснабжения, водоотведения, газоснабжения, теплоснабжения, предусмотренных настоящей документацией, планируется следующим этапом после реализации строительства сети водоснабжения и строительства «Дублера пр.Гагарина в г. Нижний Новгород (3 очередь)».

Границы зон планируемого размещения линейных объектов расположены в Новинском сельсовете городского округа город Нижний Новгород.

Проектом планировки территории устанавливаются красные линии в целях определения границ территорий общего пользования.

Перечень координат характерных точек границ зон планируемого размещения линейного объекта (постоянный отвод) (система координат – МСК 52)

Номер характерной точки	Координаты, м	
	X	У
1	516837.47	2211222.52
2	516832.80	2211220.68
3	516828.65	2211219.07

Номер характерной точки	Координаты, м	
	X	У
4	516820.82	2211216.96
5	516816.54	2211214.95
6	516807.97	2211210.96

Номер характерной точки	Координаты, м	
	X	У
7	516803.83	2211209.14
8	516799.35	2211206.88
9	516795.33	2211204.43

Номер характерной точки	Координаты, м	
	X	У
10	516791.77	2211201.77
11	516788.14	2211198.32
12	516785.80	2211194.84

Номер характерной точки	Координаты, м	
	X	У
13	516784.37	2211191.50
14	516783.47	2211187.75
15	516783.11	2211184.66

Еженедельная городская газета
Выпуск № 24 (2001) от 29.3.2024
Учредитель: Администрация города Нижнего Новгорода
Издатель: МКУ «РГ "День города. Нижний Новгород"»
Адрес: Нижний Новгород, Нижневолжская наб., 9а
Телефон 439-70-00
Главный редактор С.Н. АВДЕЕВ

Адрес редакции:
603001, Нижний Новгород, Нижневолжская наб., 9а
Телефоны: 439-70-00, 439-70-02
e-mail: daycity.nn@mail.ru
url: dengoroda-nn.ru
Рекламная служба: тел. 439-70-00
e-mail: dengoroda-nn@yandex.ru

Газета зарегистрирована Управлением Федеральной службы по надзору за соблюдением законодательства в сфере массовых коммуникаций и охране культурного наследия по Приволжскому федеральному округу 26.11.04. Регистрационный номер ПИ № ФС 18-1881. Материалы под рубрикой «РЕКЛАМА» публикуются на коммерческой основе. Ответственность за их содержание несет рекламодатель.

Газета отпечатана в Нижегородском филиале АО «Прайм Принт Москва», Нижний Новгород, Базовый проезд, 11
Заказ № 5686/24
Подписано в печать 28.3.2024 г. в 20.00 (по графику 20.00)
Распространяется бесплатно
Служба распространения: 439-70-00.
Тираж 999 экз.

Номер характерной точки	Координаты, м	
	X	Y
16	516783.00	2211181.35
17	516783.12	2211177.85
18	516783.54	2211172.88
19	516785.74	2211151.52
20	516786.73	2211135.71
21	516790.73	2211100.90
22	516794.62	2211086.49
23	516800.74	2211049.34
24	516802.08	2211019.36
25	516804.25	2211007.49
26	516811.18	2210968.27
27	516818.57	2210929.07
28	516821.96	2210909.47
29	516823.27	2210901.65
30	516825.57	2210890.04
31	516829.17	2210874.56
32	516834.42	2210840.17
33	516840.29	2210815.50
34	516854.38	2210756.35
35	516871.11	2210692.01
36	516882.50	2210652.35
37	516894.32	2210614.65
38	516908.22	2210573.80
39	516912.74	2210560.45
40	516917.38	2210547.94
41	516923.01	2210534.13
42	516927.84	2210523.14
43	516934.64	2210509.62
44	516947.79	2210486.29
45	516955.08	2210474.68
46	516968.10	2210455.77
47	516987.65	2210430.59
48	517007.15	2210408.20
49	517026.90	2210388.39
50	517047.61	2210369.68
51	517075.97	2210347.69
52	517089.09	2210338.51
53	517102.32	2210329.96
54	517135.37	2210311.10
55	517166.90	2210296.39
56	517192.06	2210286.49
57	517216.30	2210279.75
58	517243.64	2210273.36
59	517268.40	2210269.60
60	517303.65	2210266.39
61	517334.88	2210265.60
62	517342.68	2210264.36
63	517359.35	2210263.58
64	517361.09	2210263.32
65	517376.56	2210263.13
66	517381.87	2210263.34
67	517390.33	2210262.33
68	517393.69	2210262.22
69	517402.75	2210262.64
70	517430.50	2210261.91
71	517475.10	2210266.02
72	517481.60	2210266.81
73	517486.42	2210266.56
74	517486.44	2210269.41
75	517496.00	2210270.50
76	517572.70	2210268.36
77	517589.74	2210266.43
78	517599.71	2210263.79
79	517606.43	2210262.63
80	517626.17	2210259.24
81	517645.49	2210254.89
82	517655.27	2210250.14
83	517669.90	2210247.99
84	517689.27	2210248.52
85	517690.11	2210249.00
86	517700.74	2210255.11
87	517653.45	2210276.91
88	517621.20	2210277.97
89	517480.36	2210282.60
90	517451.35	2210283.55
91	517405.08	2210284.84
92	517351.41	2210286.81
93	517324.83	2210287.72
94	517299.02	2210289.46
95	517273.33	2210292.07
96	517248.34	2210295.51
97	517200.89	2210313.00
98	517183.55	2210321.11
99	517168.55	2210327.28
100	517166.26	2210328.23
101	517149.64	2210335.78
102	517127.86	2210346.94
103	517111.85	2210355.90
104	517092.90	2210367.37
105	517075.54	2210378.88
106	517055.64	2210393.20
107	517041.97	2210405.30
108	517023.61	2210422.21
109	517014.37	2210431.22
110	516984.87	2210462.40
111	516970.74	2210484.64
112	516958.11	2210507.78
113	516971.10	2210519.79
114	517168.80	2210702.41
115	517169.76	2210707.36
116	517142.72	2210865.06
117	517201.12	2210875.08
118	517142.00	2211251.20
119	517208.53	2211251.20
120	517215.69	2211114.07
121	517252.51	2211116.63
122	517253.71	2211141.79
123	517299.23	2211182.45
124	517282.93	2211251.21
125	517278.83	2211268.52
126	517278.01	2211275.83
127	517214.66	2211275.83
128	517138.13	2211275.83
129	517113.26	2211273.14
130	516876.65	2211247.57
131	516872.77	2211243.66
132	516860.47	2211235.30
133	516843.67	2211225.13
1	516837.47	2211222.52
139	516929.02	2210580.36
140	516941.34	2210545.37
141	517036.03	2210632.85
142	517000.39	2210840.65
143	516861.19	2210816.77
144	516892.09	2210697.96

Номер характерной точки	Координаты, м	
	X	Y
139	516929.02	2210580.36
135	517113.15	2210859.99
136	517029.96	2210845.72
137	517062.31	2210657.12
138	517136.23	2210725.41
135	517113.15	2210859.99
146	516805.83	2211184.19
147	516848.92	2210890.71
148	516855.45	2210846.23
149	517171.83	2210900.50
150	517117.00	2211249.36
151	516869.29	2211222.63
146	516805.83	2211184.19
153	517486.04	2210215.15
154	517474.00	2210216.27
155	517469.39	2210213.44
156	517463.88	2210213.64
157	517431.32	2210214.83
158	517402.58	2210213.74
159	517349.09	2210215.33
160	517297.53	2210218.68
161	517265.10	2210222.40
162	517236.41	2210226.20
163	517211.57	2210231.25
164	517187.33	2210238.13
165	517174.00	2210242.58
166	517149.91	2210251.16
167	517135.17	2210260.81
168	517122.04	2210265.16
169	517115.11	2210267.62
170	517102.41	2210274.41
171	517083.85	2210284.71
172	517081.95	2210285.81
173	517077.61	2210288.32
174	517075.40	2210289.88
175	517060.14	2210300.70
176	517051.03	2210307.52
177	517032.26	2210322.63
178	517017.61	2210335.47
179	517011.22	2210341.38
180	517007.40	2210344.52
181	516978.48	2210374.21
182	516969.12	2210385.55
183	516960.13	2210397.21
184	516951.48	2210409.25
185	516943.18	2210421.68
186	516931.34	2210439.60
187	516920.34	2210457.02
188	516908.38	2210476.95
189	516881.01	2210535.01
190	516849.99	2210625.43
191	516834.51	2210677.92
192	516835.72	2210678.26
193	516830.22	2210697.49
194	516828.87	2210697.11
195	516823.56	2210715.14
196	516803.05	2210801.81
197	516795.84	2210833.07
198	516785.05	2210881.30
199	516784.96	2210882.04
200	516783.75	2210894.08
201	516783.49	2210896.81
202	516782.58	2210901.37
203	516776.89	2210917.75
204	516769.83	2210949.30
205	516767.80	2210960.43
206	516764.45	2210980.28
207	516761.19	2211000.14
208	516760.01	2211007.67
209	516757.60	2211019.81
210	516756.89	2211023.40
211	516755.75	2211040.01
212	516753.90	2211050.53
213	516753.40	2211053.35
214	516752.16	2211058.52
215	516750.51	2211063.14
216	516748.91	2211066.18
217	516747.02	2211068.83
218	516744.79	2211071.13
219	516741.27	2211073.67
220	516738.39	2211075.05
221	516734.24	2211076.16
222	516730.73	2211076.55
223	516725.74	2211076.52
224	516721.80	2211076.14
225	516713.40	2211074.75
226	516700.76	2211073.13
227	516688.24	2211072.26
228	516676.89	2211072.65
229	516668.13	2211073.94
230	516656.92	2211077.16
231	516646.97	2211081.76
232	516637.71	2211087.36
233	516633.29	2211090.66
234	516629.12	2211094.29
235	516624.02	2211097.38
236	516620.39	2211101.90
237	516615.55	2211109.24
238	516610.86	2211118.85
239	516607.89	2211126.45
240	516605.28	2211135.28
241	516603.39	2211143.95
242	516600.44	2211162.15
243	516592.51	2211221.38
244	516588.77	2211232.41
245	516582.76	2211289.37
246	516581.57	2211295.29
247	516579.21	2211300.85
248	516575.83	2211305.85
249	516575.28	2211306.51
250	516574.86	2211308.12
251	516573.76	2211310.74
252	516571.69	2211313.74
253	516569.84	2211315.67
254	516567.84	2211316.97
255	516565.15	2211321.11
256	516559.26	2211321.60
257	516550.79	2211321.24
258	516534.70	2211320.31
259	516528.69	2211320.89
260	516509.20	2211319.39
261	516489.37	2211316.19
262	516469.24	2211315.34

Номер характерной точки	Координаты, м	
	X	Y
263	516454.97	2211314.28
264	516449.41	2211313.74
265	516435.12	2211312.29
266	516429.50	2211311.69
267	516409.55	2211309.99
268	516389.62	2211308.12
269	516369.88	2211305.76
270	516350.04	2211302.48
271	516343.44	2211302.00
272	516314.44	2211299.82
273	516310.71	2211298.75
274	516298.45	2211296.84
275	516290.36	2211296.48
276	516270.48	2211295.01
277	516250.71	2211293.05
278	516244.78	2211292.32
279	516252.33	2211224.74
280	516266.52	2211094.35
281	516319.19	2211047.87
282	516307.71	2211034.23
283	516292.75	2211009.77
284	516281.64	2210983.34
285	516274.82	2210956.27
286	516244.56	2210781.43
287	516240.84	2210746.84
288	516241.62	2210711.41
289	516246.95	2210676.37
290	516256.74	2210642.31
291	516270.83	2210609.79
292	516288.99	2210579.36
293	516310.90	2210551.51
294	516336.22	2210526.71
295	516351.99	2210514.81
296	516274.72	2210397.93
297	516262.08	2210372.42
298	516256.10	2210344.60
299	516257.13	2210316.15
300	516265.11	2210288.83
301	516276.19	2210270.03
302	516241.22	2210257.22
303	516239.16	2210245.18
304	516238.24	2210239.84
305	516199.04	2210167.23
306	516159.24	2210076.30
307	516257.17	2210083.28
308	516256.70	2210080.36
309	516255.14	2210057.01
310	516255.72	2210033.63
311	516258.43	2210010.39
312	516263.26	2209987.50
313	516270.16	2209965.14
314	516279.08	2209943.51
315	516289.93	2209922.79
316	516303.39	2209901.99
317	516312.69	2209891.20
318	516281.78	2209882.38
319	516247.41	2209868.22
320	516217.08	2209846.72
321	516192.33	2209818.97
322	516174.43	2209786.39
323	516164.27	2209750.63
324	516162.38	2209713.50
325	516168.84	2209676.89
326	516169.82	2209673.70
327	516170.86	2209670.53
328	516191.66	2209618.35
329	516194.09	2209612.25
330	516224.23	2209557.21
331	516260.84	2209506.26
332	516303.38	2209460.13
333	516351.21	2209419.52
334	516404.18	2209384.71
335	516461.02	2209356.67
336	516520.88	2209335.82
337	516579.23	2209323.26
338	516579.19	2209323.05
339	516578.74	2209321.08
340	516573.42	2209298.07
341	516569.79	2209287.86
342	516564.89	2209280.15
343	516558.39	2209273.75
344	516550.62	2209268.97
345	516540.34	2209265.51
346	516360.65	2209225.77
347	516366.48	2209197.45
348	516467.36	2209140.80
349	516467.36	2209140.81
350	516555.55	2209091.27
351	516596.25	2209068.41
134	516737.73	2208988.95
145	516754.37	2208977.86
152	516769.39	2208964.65
689	516782.52	2208949.56
690	516785.99	2208944.29
352	516701.72	2209174.91
353	516728.05	2209201.49
354	516729.75	2209201.06
355	516915.88	2209154.30
356	516930.78	2209155.99
357	516971.42	2209184.31
358	517016.15	2209211.52
359	517030.66	2209221.42
360	517104.73	2209284.95
361	517155.89	2209347.78
362	517197.77	2209405.62
363	517205.12	2209420.50
364	517236.26	2209460.43
365	517305.95	2209539.52
366	517511.22	2209626.39
367	517525.44	2209632.65
368	517754.04	2209822.75
369	517791.60	2209897.24
370	517824.83	2209903.51
371	517823.17	2209907.61
372	517812.02	2209939.15
373	517809.13	2209940.54
374	517806.23	2209939.34
375	517787.01	2209920.99
376	517778.82	2209914.71
377	517775.87	2209912.00
378	517730.83	2209870.78
379	517744.65	2209856.05
380	517734.62	2209845.63
381	517520.36	2209667.44
382	517471.69	2209642.71
383	517282.16	2209571.89

Номер характерной точки	Координаты, м	
	X	Y
384	517275.44	2209564.43
385	517255.60	2209542.15
386	517205.54	2209486.07
387	517173.59	2209445.12
388	517133.36	2209386.14
389	517060.82	2209309.86
390	516995.58	2209257.45
391	516904.93	2209198.29
392	516755.44	2209235.84
393	516680.25	2209313.53
394	516696.38	2209313.07
395	516755.03	2209319.76
396	516812.14	2209334.71
397	516866.55	2209357.62
398	516917.16	2209388.01
399	516962.94	2209425.27
400	517002.98	2209468.65
401	517003.12	2209468.83
402	517050.92	2209531.78
403	517063.55	2209553.35
404	517070.74	2209577.29
405	517072.01	2209587.66
406	517072.25	2209598.10
407	517067.97	2209625.08
408	517056.88	2209650.03
409	517039.73	2209671.28
410	516980.20	2209728.18
411	516980.83	2209730.72
412	516978.58	2209736.74
413	516988.16	2209745.16
414	516998.41	2209754.85
415	517008.01	2209764.31
416	517017.61	2209774.11
417	517026.48	2209783.62
418	517069.96	2209829.95
419	517080.48	2209840.42
420	517091.19	2209850.28
421	517108.46	2209864.80
422	517118.06	2209871.97
423	517128.25	2209878.93
424	517138.67	2209885.36
425	517149.52	2209891.39
426	517160.09	2209896.71
427	517175.97	2209903.47
428	517192.98	2209910.08
429	517210.43	2209916.24
430	517228.36	2209922.04
431	517267.74	2209933.97
432	517265.03	2209942.25
433	517274.60	2209946.40
434	517288.30	2209951.35
435	517293.13	2209953.14
436	517304.88	2209957.74
437	517315.35	2209962.62
438	517321.09	2209965.19
439	517335.12	2209972.94
440	517349.68	2209982.00
441	517363.49	2209991.92
442	517376.66	2210002.69
443	517389.18	2210014.22
444	517400.92	2210026.56
445	517411.87	2210039.58
446	517422.01	2210053.25
447	517431.22	2210067.56
448	517432.75	2210070.15
449	517444.44	2210092.26
450	517446.99	2210097.67
451	517453.44	2210113.43
452	517458.91	2210129.56
453	517463.35	2210146.00
454	517466.76	2210162.64
455	517469.13	2210179.48
456	517469.69	2210186.66
457	517470.16	2210192.40
458	517480.13	2210192.04
459	517485.87	2210191.83
460	517485.95	2210202.13
153	517486.04	2210215.15
463	517417.11	2210194.33
464	517401.78	2210194.90
465	517348.23	2210196.87
466	517291.43	2210199.77
467	517262.64	2210202.69
468	517233.26	2210206.74
469	517207.26	2210212.00
470	517181.73	2210218.74
471	517156.63	2210226.97
472	517134.30	2210235.77
473	517121.05	2210223.53
474	517016.00	2210126.50
475	517039.52	2210087.19
476	517060.55	2210060.18
477	517084.83	2210035.82
478	517154.52	2209973.99
479	517163.36	2209966.16
480	517171.15	2209969.19
481	517190.25	2209975.92
482	517209.52	2209982.16
483	517258.23	2209996.92
484	517283.39	2210005.94
485	517307.20	2210017.87
486	517329.39	2210032.57
487	517349.66	2210049.83
488	517367.72	2210069.40
489	517383.29	2210091.00
490	517396.15	2210114.31
491	517406.12	2210138.99
492	517413.05	2210164.70
493	517416.85	2210191.14
463	517417.11	2210194.33
495	516584.90	2209981.62
496	516594.34	2209972.22
497	516606.23	2209962.18
498	516618.92	2209953.15
499	516632.30	2209945.21
500	516646.30	2209938.39
501	516660.81	2209932.76
502	516675.74	2209928.34
503	516690.98	2209925.17
504	516706.43	2209923.28
505	516721.99	2209922.66
506	516737.54	2209923.33
507	516752.99	2209925.28
508	516768.22	2209928.50

Номер характерной точки	Координаты, м	
	X	Y
509	516783.13	2209932.97
510	516797.62	2209938.65
511	516811.60	2209945.52
512	516824.96	2209953.51
513	516829.43	2209956.54
514	516836.30	2209961.54
515	516845.37	2209968.95
516	516849.47	2209972.66
517	516985.98	2210098.77
518	517006.45	2210064.55
519	517030.50	2210033.67
520	517057.37	2210006.71
521	517115.57	2209955.08
522	517122.94	2209948.54
523	517120.04	2209947.08
524	517106.81	2209939.73
525	517093.92	2209931.78
526	517081.42	2209923.24
527	517069.31	2209914.19
528	517049.56	2209897.59
529	517036.91	2209885.93
530	517024.76	2209873.85
531	516980.46	2209826.66
532	516972.05	2209817.63
533	516963.42	2209808.81
534	516954.66	2209800.18
535	516945.73	2209791.74
536	516929.72	2209777.68
537	516915.75	2209766.95
538	516908.10	2209761.57
539	516892.97	2209751.81
540	516877.37	2209742.85
541	516861.28	2209734.81
542	516844.82	2209727.55
543	516828.01	2209721.22
544	516810.83	2209715.85
545	516793.40	2209711.34
546	516775.79	2209707.81
547	516757.99	2209705.25
548	516740.08	2209703.60
549	516722.10	2209702.93
550	516704.12	2209703.24
551	516686.15	2209704.46
552	516668.30	2209706.71
553	516650.62	2209709.88
554	516633.07	2209714.02
555	516615.83	2209719.08
556	516598.88	2209725.06
557	516582.25	2209731.88
558	516565.98	2209739.68
559	516550.19	2209748.27
560	516534.90	2209757.72
561	516520.15	2209767.95
562	516505.96	2209778.98
563	516492.67	2209790.63
564	516479.78	2209802.78
565	516467.36	2209815.44
566	516438.58	2209846.46
567	516438.07	2209847.01
568	516377.11	2209912.94
569	516353.94	2209939.83
570	516344.40	2209954.58
571	516336.23	2209970.19
572	516329.51	2209986.48
573	516324.31	2210003.32
574	516320.67	2210020.57
575	516318.63	2210038.07
576	516318.19	2210055.69
577	516318.96	2210067.26
578	516535.55	2210082.70
579	516535.93	2210079.69
580	516539.15	2210064.46
581	516543.62	2210049.55
582	516549.31	2210035.06
583	516556.17	2210021.08
584	516564.16	2210007.73
585	516573.23	2209995.07
586	516583.31	2209983.21
495	516584.90	2209981.62
588	516637.95	2209491.85
589	516647.85	2209490.35
590	516687.86	2209488.52
591	516727.62	2209493.39
592	516766.02	2209504.83
593	516790.41	2209518.36
594	516810.37	2209537.86
595	516824.48	2209561.92
596	516831.75	2209588.86
597	516831.65	2209616.76
598	516827.10	2209649.82
599	516825.85	2209654.67
600	516828.11	2209655.25
601	516848.52	2209661.62
602	516868.65	2209669.21
603	516888.09	2209677.77
604	516907.17	2209687.31
605	516925.75	2209697.98
606	516943.31	2209709.31
607	516950.91	2209714.66
608	516954.50	2209711.07
611	517019.03	2209649.57
612	517030.50	2209633.07
613	517038.29	2209597.92
614	517038.37	2209596.30
615	517038.30	2209591.88
616	517037.93	2209587.55
617	517037.35	2209583.20
618	517036.12	2209577.85
619	517035.31	2209574.60
620	517033.88	2209570.36
621	517032.20	2209566.26
622	517030.28	2209562.30
623	517028.14	2209558.50
624	517025.71	2209554.76
625	517023.84	2209552.34
626	516976.18	2209489.57
627	516962.79	2209473.02
628	516946.60	2209456.12
629	516929.01	2209439.66
630	516917.94	2209431.12
631	516910.41	2209425.05
632	516891.20	2209411.25
633	516871.11	2209398.66
634	516850.26	2209387.33
635	516828.79	2209377.34

Номер характерной точки	Координаты, м	
	X	У
636	516806.74	2209368.69
637	516784.07	2209361.41
638	516761.09	2209355.58
639	516737.84	2209351.19
640	516714.19	2209348.23
641	516691.08	2209346.76
642	516667.00	2209346.79
643	516660.40	2209347.13
644	516643.36	2209348.21
645	516633.43	2209349.46
646	516621.67	2209350.99
647	516616.72	2209351.74
588	516637.96	2209491.85
649	516642.52	2209521.96
650	516661.03	2209644.13
651	516680.06	2209641.73
652	516701.45	2209640.28
653	516722.74	2209639.91
654	516744.13	2209640.71
655	516765.36	2209642.66
656	516786.48	2209645.70
657	516796.57	2209647.73
659	516801.90	2209608.41
660	516801.97	2209607.38
661	516802.13	2209603.84
662	516802.06	2209599.21
663	516801.70	2209594.60
664	516801.06	2209590.04
665	516800.13	2209585.50
666	516798.92	2209581.02
667	516797.44	2209576.65
668	516795.69	2209572.38
669	516793.68	2209568.23
670	516791.40	2209564.18
671	516788.88	2209560.29
672	516786.12	2209556.57
673	516783.15	2209553.05
674	516779.98	2209549.72
675	516776.55	2209546.54
676	516772.98	2209543.63
677	516769.22	2209540.94
678	516765.30	2209538.48
679	516761.24	2209536.27
680	516754.90	2209533.23
681	516739.24	2209527.73
682	516723.82	2209523.74
683	516711.05	2209521.36
684	516698.21	2209519.84
685	516685.24	2209519.02
686	516672.26	2209519.02
687	516659.28	2209519.76
688	516647.46	2209521.21
649	516642.51	2209521.96
691	516585.25	2209356.42
692	516556.07	2209361.84
693	516552.42	2209362.86
694	516527.04	2209369.22
695	516498.56	2209378.40
696	516470.72	2209389.34
697	516443.57	2209401.96
698	516417.26	2209416.21
699	516391.92	2209432.09
700	516373.65	2209445.19
702	516367.88	2209449.55
703	516344.57	2209468.80
704	516322.45	2209488.83
705	516319.60	2209491.83
706	516301.56	2209510.79
707	516282.40	2209533.62
708	516264.44	2209557.93
709	516248.10	2209583.17
710	516233.31	2209609.46
711	516220.27	2209636.43
712	516208.83	2209664.25
713	516201.65	2209685.80
714	516199.49	2209693.82
715	516197.83	2209701.86
716	516196.68	2209709.98
717	516196.07	2209722.32
718	516196.11	2209726.08
719	516196.61	2209734.19
720	516197.57	2209742.32
721	516198.97	2209750.33
722	516200.97	2209758.30
723	516203.28	2209766.10
724	516205.98	2209773.82
725	516209.24	2209781.26
726	516213.06	2209788.51
727	516217.28	2209795.49
728	516221.94	2209802.21
729	516226.83	2209808.43
730	516232.28	2209814.48
731	516238.13	2209820.25
732	516244.26	2209825.56
733	516250.73	2209830.51
734	516257.52	2209835.05
735	516264.55	2209839.15
736	516269.76	2209841.69
737	516275.32	2209844.11
738	516279.43	2209845.85
739	516287.13	2209848.57
740	516291.10	2209849.74
741	516337.50	2209862.98
742	516391.85	2209804.20
743	516392.31	2209803.71
744	516421.78	2209771.95
745	516435.66	2209757.80
746	516450.28	2209744.00
747	516438.35	2209721.22
748	516417.19	2209664.50
749	516412.06	2209639.66
750	516414.67	2209614.43
751	516424.80	2209591.17
752	516441.48	2209572.06
753	516478.89	2209544.71
754	516519.67	2209522.71
755	516563.07	2209506.47
756	516606.51	2209496.70
691	516585.25	2209356.42
758	516611.06	2209526.75
759	516629.75	2209650.08
760	516616.96	2209653.10
761	516596.48	2209659.10

Номер характерной точки	Координаты, м	
	X	У
762	516576.44	2209666.17
763	516556.65	2209674.28
764	516537.28	2209683.57
765	516518.80	2209693.63
766	516500.36	2209705.00
767	516482.84	2209717.17
768	516473.24	2209724.63
770	516471.21	2209722.02
771	516445.77	2209653.84
772	516445.28	2209652.40
773	516444.34	2209649.29
774	516443.59	2209646.11
775	516443.04	2209642.89
776	516442.69	2209639.64
777	516442.54	2209636.37
778	516442.59	2209633.09
779	516442.85	2209629.83
780	516443.31	2209626.59
781	516443.97	2209623.38
782	516444.83	2209620.22
783	516445.89	2209617.09
784	516447.12	2209614.10
785	516448.55	2209611.14
786	516450.14	2209608.31
787	516451.34	2209606.46
788	516451.95	2209605.51
789	516453.22	2209603.79
790	516453.89	2209602.88
791	516454.22	2209602.49
792	516455.92	2209600.46
793	516456.16	2209600.21
794	516457.14	2209599.17
795	516458.41	2209597.85
796	516461.12	2209595.40
797	516472.48	2209586.32
798	516487.97	2209575.11
800	516496.70	2209569.55
801	516504.19	2209564.97
802	516521.05	2209555.79
803	516538.49	2209547.71
804	516556.37	2209540.68
805	516574.66	2209534.78
806	516593.28	2209530.07
758	516611.06	2209526.75
837	516966.42	2210148.76
838	516952.12	2210135.56
839	516944.52	2210128.54
840	516934.17	2210118.97
841	516815.54	2210009.39
842	516806.83	2210001.98
843	516797.53	2209995.32
844	516787.72	2209989.45
845	516777.46	2209984.41
846	516766.81	2209980.24
847	516755.86	2209976.96
848	516744.67	2209974.59
849	516733.33	2209973.15
850	516721.90	2209972.66
851	516710.48	2209973.12
852	516699.13	2209974.51
853	516687.93	2209976.84
854	516676.99	2209980.13
855	516666.31	2209984.22
856	516656.03	2209989.22
857	516646.20	2209995.06
858	516636.88	2210001.68
859	516628.14	2210009.06
860	516621.63	2210015.55
862	516620.04	2210017.13
863	516612.63	2210025.84
864	516605.97	2210035.14
865	516600.10	2210044.95
866	516595.06	2210055.21
867	516590.89	2210065.86
868	516587.60	2210076.81
869	516585.24	2210088.00
870	516584.01	2210097.67
871	516583.82	2210099.20
872	516583.80	2210099.35
873	516583.31	2210110.77
874	516583.77	2210122.20
875	516585.16	2210133.55
876	516587.49	2210144.74
877	516590.73	2210155.71
878	516594.87	2210166.37
879	516599.88	2210176.65
880	516605.71	2210186.48
881	516612.34	2210195.80
882	516619.72	2210204.54
883	516627.79	2210212.64
884	516778.81	2210352.15
885	516794.16	2210341.50
886	516808.16	2210330.84
887	516821.44	2210319.26
888	516834.02	2210306.93
889	516837.25	2210303.62
890	516841.86	2210298.63
891	516852.38	2210287.24
892	516907.68	2210227.38
893	516918.20	2210215.99
894	516922.82	2210211.00
895	516931.43	2210201.32
896	516942.40	2210187.51
897	516952.43	2210173.05
898	516961.55	2210157.99
837	516966.42	2210148.76
808	516978.38	2210345.12
809	517000.17	2210323.11
810	517019.91	2210305.56
811	517040.25	2210289.49
812	517051.63	2210281.29
813	517062.78	2210273.75
814	517075.02	2210265.83
815	517086.26	2210259.47
816	516990.93	2210171.41
817	516968.84	2210205.35
818	516946.30	2210232.69
819	516905.03	2210277.36
820	516860.73	2210325.31
821	516835.26	2210349.95
822	516805.13	2210373.15
823	516805.13	2210373.15
824	516870.92	2210437.25
825	516895.90	2210460.32

Номер характерной точки	Координаты, м	
	X	У
826	516901.76	2210449.57
827	516908.63	2210437.59
828	516915.77	2210425.79
829	516923.20	2210414.17
830	516927.99	2210407.03
831	516932.90	2210399.97
832	516937.92	2210392.99
833	516943.06	2210386.10
834	516953.74	2210372.64
835	516964.90	2210359.60
808	516978.38	2210345.12
899	516533.39	2210112.63
900	516533.93	2210126.25
901	516535.83	2210141.70
902	516538.99	2210156.94
903	516543.41	2210171.87
904	516549.04	2210186.38
905	516555.86	2210200.38
906	516563.80	2210213.76
907	516572.83	2210226.45
908	516582.87	2210238.34
909	516593.86	2210249.37
910	516728.42	2210373.67
911	516548.58	2210434.03
912	516539.09	2210437.22
913	516537.96	2210433.04
914	516533.25	2210418.72
915	516527.78	2210404.67
916	516521.56	2210390.94
917	516514.61	2210377.56
918	516505.44	2210361.88
919	516495.53	2210346.65
920	516485.01	2210331.80
921	516467.20	2210308.50
922	516361.01	2210173.30
923	516346.25	2210151.53
924	516339.73	2210140.31
925	516332.40	2210124.37
926	516326.50	2210107.76
927	516323.93	2210097.69
899	516533.39	2210112.63
929	516547.63	2210476.54
930	516548.70	2210482.79
931	516550.93	2210500.61
932	516553.77	2210530.99
933	516556.16	2210562.86
934	516560.24	2210596.41
935	516569.30	2210628.80
936	516583.14	2210659.46
937	516601.45	2210687.68
938	516623.81	2210712.80
939	516649.72	2210734.26
940	516678.55	2210751.56
941	516708.34	2210763.51
942	516737.95	2210771.88
943	516788.06	2210783.95
944	516795.16	2210752.46
945	516800.15	2210731.89
946	516807.19	2210704.56
947	516814.68	2210677.35
948	516822.61	2210650.27
949	516830.99	2210623.32
950	516839.80	2210596.50
951	516849.05	2210569.84
952	516858.73	2210543.33
953	516872.70	2210506.96
954	516855.67	2210491.23
955	516761.92	2210404.62
956	516557.10	2210473.37
929	516547.63	2210476.54
958	516340.94	2210249.75
959	516417.40	2210347.09
960	516434.26	2210369.15
961	516443.40	2210382.04
962	516451.81	2210394.98
963	516459.43	2210408.01
964	516464.87	2210418.48
965	516469.69	2210429.12
966	516473.93	2210440.01
967	516477.58	2210451.10
968	516479.25	2210457.30
969	516469.67	2210460.52
970	516427.52	2210474.67
971	516395.31	2210487.84
972	516377.01	2210498.26
973	516299.75	2210381.38
974	516289.11	2210358.52
975	516285.66	2210333.54
976	516289.68	2210308.64
977	516300.84	2210286.03
978	516318.13	2210267.68
958	516340.94	2210249.75
980	516509.93	2210650.42
981	516454.29	2210674.75
982	516426.05	2210691.28
983	516402.41	2210713.90
984	516384.67	2210741.40
985	516373.80	2210772.26
986	516370.39	2210804.80
987	516374.63	2210837.25
988	516386.28	2210867.82
989	516304.18	2210891.38
990	516284.19	2210775.88
991	516280.89	2210745.14
992	516281.56	2210714.87
993	516286.11	2210684.94
994	516294.47	2210655.85
995	516306.51	2210628.07
996	516322.02	2210602.06
997	516340.74	2210578.27
998	516362.36	2210557.09
999	516386.54	2210538.86
1000	516412.85	2210523.89
1001	516441.47	2210512.18
1002	516477.32	2210500.14
1003	516486.98	2210496.90
1004	516488.30	2210507.44
1005	516490.99	2210536.28
1006	516493.45	2210569.03
1007	516498.28	2210608.76
1008	516509.91	2210650.37
980	516509.93	2210650.42

Номер характерной точки	Координаты, м	
	X	У
1010	516522.28	2210677.76
1011	516527.69	2210689.75
1012	516551.21	2210725.99
1013	516579.94	2210758.26
1014	516613.20	2210785.83
1015	516637.91	2210800.64
1016	516610.54	2210854.23
1017	516593.97	2210878.20
1018	516571.69	2210896.98
1019	516545.26	2210909.24
1020	516516.53	2210914.14
1021	516487.53	2210911.32
1022	516460.29	2210900.99
1023	516458.09	2210899.80
1024	516433.44	2210881.64
1025	516414.75	2210857.39
1026	516403.47	2210828.93
1027	516400.48	2210798.45
1028	516405.99	2210768.34
1029	516419.60	2210740.91
1030	516440.23	2210718.29
1031	516466.31	2210702.24
1010	516522.28	2210677.76
1033	516718.03	2211045.64
1034	516616.74	2211034.95
1035	516580.23	2210926.78
1036	516613.15	2210901.60
1037	516637.26	2210867.88
1038	516664.81	2210813.93
1039	516687.99	2210823.23
1040	516722.00	2210832.84
1041	516757.41	2210841.37
1033	516718.03	2211045.64
1043	516582.25	2211036.46
1044	516501.44	2211067.82
1045	516478.47	2211072.15
1046	516455.86	2211072.94
1047	516433.39	2211070.33
1048	516411.57	2211064.36
1049	516390.89	2211055.18
1050	516371.84	2211043.00
1051	516354.83	2211028.09
1052	516340.26	2211010.78
1053	516328.45	2210991.49
1054	516319.69	2210970.63
1055	516313.97	2210947.96
1056	516309.33	2210921.12
1057	516403.94	2210893.97
1058	516422.40	2210911.92
1059	516443.83	2210926.20
1060	516446.03	2210927.38
1061	516478.07	2210940.41
1062	516512.40	2210944.71
1063	516546.67	2210939.99
1043	516582.25	2211036.46
1065	516272.05	2211265.53
1066	516276.31	2211227.42
1067	516290.07	2211104.25
1068	516335.40	2211064.25
1069	516347.74	2211075.07
1070	516371.90	2211090.52
1071	516398.10	2211102.15
1072	516425.76	2211109.71
1073	516454.24	2211113.03
1074	516482.90	2211112.02
1075	516512.47	2211106.45
1076	516583.87	2211078.73
1077	516560.66	2211296.92
1065	516272.05	2211265.53

Перечень координат характерных точек границ зон планируемого размещения линейного объекта (временный отвод) (система координат – МСК 52)

Номер характерной точки границы	Координаты, м	
	X	Y
7000	516827.32	2208998.62
7001	516831.08	2208996.35
7002	516796.17	2208940.24
7003	516787.38	2208945.21
7004	516797.34	2208951.77
7000	516827.32	2208998.62
7006	516784.11	2208947.16
7007	516782.52	2208949.56
7008	516773.06	2208960.43
7009	516546.81	2209090.56
7178	516362.95	2209192.43
7179	516357.79	2209210.17
7180	516363.61	2209211.39
7181	516362.80	2209215.31
7182	516352.74	2209213.20
7183	516357.99	2209195.19
7010	516318.66	2209216.98
7011	516305.25	2209213.78
7012	516304.77	2209213.54
7013	516561.84	2209068.82
7014	516564.43	2209073.50
7170	516625.21	2209038.54
7171	516784.11	2208947.16
7172	516741.53	2208965.48
7173	516767.65	2208947.78
7174	516781.57	2208931.20
7175	516792.34	2208908.95
7176	516798.72	2208904.93
7177	516784.95	2208933.39
7006	516784.11	2208947.16
7016	516655.77	2209709.06
7017	516661.70	2209707.99
7018	516694.54	2209924.73
7019	516690.98	2209925.17
7020	516688.61	2209925.66
7016	516655.77	2209709.06
7022	516917.48	2210525.09
7023	516891.44	2210512.88
7026	516908.38	2210476.99
7027	516920.34	2210457.02
7028	516942.56	2210480.56
7029	516963.11	2210449.58
7030	516994.23	2210411.56
7031	517028.98	2210376.83

Номер характерной точки границы	Координаты, м	
	X	Y
7032	517067.03	2210345.74
7033	517107.98	2210318.61
7034	517151.45	2210295.71
7035	517196.98	2210277.25
7036	517244.13	2210263.43
7037	517292.42	2210254.39
7038	517336.72	2210249.86
7039	517376.39	2210250.25
7040	517411.20	2210247.92
7086	517410.91	2210214.09
7087	517431.32	2210214.83
7088	517459.38	2210213.84
7089	517462.00	2210264.81
7041	517430.50	2210261.91
7042	517402.75	2210262.64
7043	517393.68	2210262.22
7044	517390.33	2210262.33
7045	517381.86	2210263.33
7046	517376.55	2210263.13
7047	517361.09	2210263.32
7048	517359.38	2210263.57
7049	517342.67	2210264.36
7050	517334.88	2210265.60
7051	517303.65	2210266.39
7052	517268.40	2210269.60
7053	517243.64	2210273.36
7054	517216.29	2210279.75
7055	517192.06	2210286.49
7056	517166.89	2210296.39
7057	517135.37	2210311.10
7058	517102.32	2210329.96
7059	517089.08	2210338.51
7060	517075.98	2210347.68
7061	517047.61	2210369.67
7062	517026.90	2210388.39
7063	517007.15	2210408.20
7064	516987.65	2210430.59
7065	516968.09	2210455.77
7066	516955.08	2210474.68
7067	516947.79	2210486.28
7068	516934.64	2210509.62
7069	516927.83	2210523.14
7070	516923.01	2210534.13
7071	516917.38	2210547.94
7072	516912.73	2210560.45
7073	516908.22	2210573.80
7074	516894.31	2210614.65
7075	516882.50	2210652.35
7076	516871.11	2210692.01
7077	516854.38	2210756.35
7078	516840.29	2210815.50
7079	516834.41	2210840.19
7080	516830.53	2210865.56
7081	516791.70	2210858.06
7082	516783.86	2210892.98
7083	516784.96	2210882.04
7084	516785.05	2210881.30
7085	516795.84	2210833.07
7090	516803.05	2210801.81
7091	516807.03	2210785.03
7092	516834.73	2210794.65
7093	516842.52	2210761.01
7094	516854.29	2210722.78
7095	516864.08	2210674.04
7096	516877.67	2210626.21
7097	516893.82	2210579.42
7098	516912.79	2210533.89
7022	516917.48	2210525.09
7100	517800.86	2209934.25
7101	517803.06	2209942.73
7102	517804.95	2209959.06
7103	517804.40	2209977.43
7104	517799.89	2209994.10
7105	517779.75	2210055.45
7106	517759.05	2210108.04
7107	517747.89	2210134.16
7108	517745.35	2210138.85
7109	517738.96	2210147.51
7110	517730.84	2210155.02
7111	517719.98	2210162.03
7112	517665.48	2210180.81
7113	517629.72	2210192.53
7114	517595.68	2210201.39
7115	517571.66	2210206.15
7116	517541.27	2210210.82
7117	517509.08	2210212.98
7118	517486.03	2210213.84
7119	517485.95	2210202.16
7120	517485.87	2210191.83
7121	517544.90	2210189.68
7122	517563.45	2210188.52
7123	517581.91	2210186.38
7124	517623.95	2210177.85
7125	517664.64	2210164.27
7126	517696.79	2210144.13
7127	517725.04	2210118.79
7128	517748.54	2210089.00
7129	517766.60	2210055.63
7130	517778.70	2210019.67
7131	517786.88	2209986.07
7132	517793.62	2209958.29
7133	517783.30	2209926.23
7134	517775.87	2209912.00
7135	517787.01	2209920.99
7100	517800.86	2209934.25
7146	516781.21	2210905.34
7147	516762.36	2210993.00
7148	516764.45	2210980.28
7149	516767.80	2210960.43
7150	516769.83	2210949.30
7151	516776.89	2210917.75
7146	516781.21	2210905.34
7152	516813.53	2211188.85
7153	516805.83	2211184.19
7154	516806.93	2211176.71
7152	516813.53	2211188.85
7156	516822.91	2211217.52
7157	516828.65	2211219.07
7158	516828.90	2211219.17
7159	516808.01	2211254.78
7160	516802.84	2211251.74
7156	516822.91	2211217.52

Номер характерной точки границы	Координаты, м	
	X	Y
7162	516268.85	2210282.49
7163	516259.26	2210263.83
7164	516276.19	2210270.03
7162	516268.85	2210282.49
7166	516309.45	2209894.96
7167	516312.69	2209891.20
7168	516300.67	2209887.77
7166	516309.45	2209894.96
7184	516214.34	2210080.23
7185	516216.24	2210060.95
7186	516226.46	2210059.17
7187	516224.31	2210080.94
7184	516214.34	2210080.23
7188	516169.27	2210077.01
7189	516162.51	2210076.53
7190	516159.97	2210070.72
7191	516166.06	2210069.66
7188	516169.27	2210077.01
7192	517245.01	2211341.23
7193	517255.56	2211275.83

Номер характерной точки границы	Координаты, м	
	X	Y
7194	517215.04	2211275.83
7195	517210.03	2211306.90
7196	517123.59	2211298.43
7197	517126.18	2211274.54
7198	517104.00	2211272.14
7199	517098.70	2211326.90
7192	517245.01	2211341.23

Перечень координат характерных точек границ зон планируемого размещения объектов капитального строительства, входящих в состав линейного объекта (система координат – МСК 52)

Номер характерной точки границы	Координаты, м	
	X	Y
7204	516627.53	2209198.33
7205	516555.75	2209125.86
7206	516530.89	2209150.49
7207	516602.66	2209222.96
7204	516627.53	2209198.33
7208	516630.28	2209283.38
7209	516648.31	2209279.21
7210	516653.78	2209302.88
7211	516635.75	2209307.05
7208	516630.28	2209283.38

Номер характерной точки границы	Координаты, м	
	X	Y
7212	516626.04	2209313.66
7213	516623.34	2209301.97
7214	516611.65	2209304.67
7215	516614.35	2209316.36
7212	516626.04	2209313.66
7220	516247.69	2210208.11
7221	516268.26	2210193.91
7222	516290.42	2210226.00
7223	516269.85	2210240.21
7220	516247.69	2210208.11
7224	517226.83	2211181.68
7225	517254.83	2211181.68
7226	517254.83	2211221.68
7227	517226.83	2211221.68
7224	517226.83	2211181.68

Реконструкция линейных объектов в связи с изменением их местоположения осуществляется в границах зон планируемого размещения линейного объекта (постоянный и временный отводы). Необходимость подготовки чертежа границ зон планируемого размещения линейных объектов, подлежащих реконструкции в связи с изменением их местоположения, отсутствует.

Необходимость выноса инженерных коммуникаций из зоны строительства будет определена на стадии подготовки проектной документации в соответствии с требованиями технических условий, выданных собственниками таких инженерных коммуникаций. На объекты, выходящие за границы проектирования, необходима отдельная разработка документации по планировке территории.

В соответствии с частью 4 статьи 36 Градостроительного Кодекса Российской Федерации действие градостроительного регламента не распространяется на земельные участки в границах территорий общего пользования, земельные участки, предназначенные для размещения линейных объектов и (или) занятые линейными объектами.

В составе проектируемого линейного объекта планируется строительство объектов капитального строительства: котельная № 1, котельная № 2, подстанция электрическая 110кВ, трансформаторная подстанция, газораспределительный пункт, для которых не установлены предельные параметры разрешенного строительства объектов капитального строительства, согласно территориальному зонированию, установленному в соответствии с Правилами землепользования и застройки Нижнего Новгорода, утверждёнными приказом департамента градостроительной деятельности и развития агломераций Нижегородской области от 30 марта 2018 г. № 07-01-06/22.

Проектом планировки территории предусмотрены мероприятия по защите сохраняемых объектов капитального строительства, попадающих в зону планируемого размещения линейного объекта, по сохранению объектов капитального строительства, планируемых к строительству в соответствии с ранее утвержденной документацией по планировке территории.

Проектные решения улично-дорожной сети разработаны с учетом примыкания к магистральной улице общегородского значения регулируемого движения («Дублер пр. Гагарина в г. Нижний Новгород (3 очередь)», «Дублер пр. Гагарина в г. Нижний Новгород (4 очередь)»), запроектированных в документации по планировке территории, расположенной от автомобильной дороги Р-158 до автомобильной дороги 22 ОП РЗ 22К-0125 в городском округе город Нижний Новгород и Кстовском муниципальном округе Нижегородской области, документации по планировке территории, расположенной от автомобильной дороги 22 ОП РЗ 22К-0125 в Приокском районе и Новинском сельсовете до ул. Юлиуса Фучика в Автозаводском районе г. о.г. Нижний Новгород.

В границах зон планируемого размещения линейного объекта объекты культурного наследия отсутствуют.

При подготовке проектной документации необходимо осуществить разработку раздела «Мероприятия по охране окружающей среды», в котором предусмотреть перечень мероприятий по предотвращению и (или) снижению возможного негативного воздействия намечаемой хозяйственной деятельности на окружающую среду и рациональному использованию природных ресурсов на период строительства, реконструкции, капитального ремонта и эксплуатации линейного объекта.

В составе проекта планировки территории представлены мероприятия по защите территории от чрезвычайных ситуаций природного и техногенного характера, в том числе по обеспечению пожарной безопасности и гражданской обороне.

Проект межевания территории
IV. Чертеж межевания территории



V. Перечень и сведения об образуемых земельных участках

Местоположение границ и условные номера образуемых земельных участков и земельных участков, используемых для строительства, указаны в разделе IV «Чертеж межевания территории».

На период строительства и эксплуатации линейного объекта по границам зон планируемого размещения линейного объекта (постоянный отвод) формируются земельные участки.

Перечень и сведения о земельных участках, образуемых из земель, государственная собственность на которые не разграничена, в границах зон планируемого размещения линейного объекта (постоянный отвод)

Условный номер образуемого земельного участка	Номера характерных точек	Площадь, кв.м	Категория земель	Вид разрешенного использования образуемого земельного участка	Адрес (описание местоположения)
52:24:0000000:ЗУ2	2017-2019	25	Земли населённых пунктов	Улично-дорожная сеть (12.0.1)	Нижегородская область, Богородский район, участок, прилегающий к п. Новинки
52:24:0000000:ЗУ3	2020-2062	21732	Земли населённых пунктов	Улично-дорожная сеть (12.0.1)	Нижегородская область, Богородский район, участок, прилегающий к п. Новинки
52:24:0000000:ЗУ4	2063-2069	956	Земли населённых пунктов	Улично-дорожная сеть (12.0.1)	Нижегородская область, Богородский район, участок, прилегающий к п. Новинки
52:24:0000000:ЗУ5	2070-2091	3678	Земли населённых пунктов	Улично-дорожная сеть (12.0.1)	Нижегородская область, Богородский район, участок, прилегающий к п. Новинки
52:24:0000000:ЗУ6	2092-2099	5374	Земли населённых пунктов	Улично-дорожная сеть (12.0.1)	Нижегородская область, Богородский район, участок, прилегающий к п. Новинки
52:24:0000000:ЗУ14	1500-1503	387	Земли населённых пунктов	Улично-дорожная сеть (12.0.1)	Нижегородская область, Богородский район, участок, прилегающий к п. Новинки
52:24:0000000:ЗУ15	1504-1512	1048	Земли населённых пунктов	Улично-дорожная сеть (12.0.1)	Нижегородская область, Богородский район, участок, прилегающий к п. Новинки

Перечень и сведения о земельных участках, образуемых в границах зон планируемого размещения линейного объекта (постоянный отвод) путем раздела исходных земельных участков, обремененных правами третьих лиц, с сохранением исходных земельных участков в измененных границах, и подлежащих изъятию для государственных или муниципальных нужд

Условный номер образуемого земельного участка	Номера характерных точек	Площадь, кв.м	Категория земель	Вид разрешенного использования исходного земельного участка	Вид разрешенного использования образуемого земельного участка	Адрес (описание местоположения)
52:24:0040001:897:ЗУ1	3915-3920	906	Земли населённых пунктов	Для комплексного освоения в целях жилищного строительства	Улично-дорожная сеть (12.0.1)	Нижегородская область, Богородский район, участок, прилегающий к п. Новинки
52:24:0040001:528:ЗУ1	1868-1916	5424	Земли населённых пунктов	Зеленые насаждения	Улично-дорожная сеть (12.0.1)	Нижегородская область, р-н Богородский, п Новинки
52:24:0040202:2347:ЗУ1	5165-5168	1300	Земли населённых пунктов	Многоэтажная жилая застройка (высотная застройка)	Улично-дорожная сеть (12.0.1)	Российская Федерация, Нижегородская область, городской округ город Нижний Новгород, сельский поселок Новинки, Массив 10
52:24:0040202:2347:ЗУ3	2010-2016	2569	Земли населённых пунктов	Многоэтажная жилая застройка (высотная застройка)	Улично-дорожная сеть (12.0.1)	Российская Федерация, Нижегородская область, городской округ город Нижний Новгород, сельский поселок Новинки, Массив 10
52:24:0040202:6398:ЗУ1	2000-2009	4945	Земли населённых пунктов	Многоэтажная жилая застройка (высотная застройка)	Улично-дорожная сеть (12.0.1)	Российская Федерация, Нижегородская область, городской округ город Нижний Новгород, сельский поселок Новинки
52:24:0040201:2462:ЗУ1	5169-5173	216	Земли населённых пунктов	Для ведения личного подсобного хозяйства	Улично-дорожная сеть (12.0.1)	Российская Федерация, Нижегородская область, городской округ город Нижний Новгород, деревня Кусаковка, ул Горская, уч 89
52:24:0040201:2463:ЗУ1	2100-2103	173	Земли населённых пунктов	Для ведения личного подсобного хозяйства	Улично-дорожная сеть (12.0.1)	Российская Федерация, Нижегородская область, городской округ город Нижний Новгород, деревня Кусаковка, ул Горская, уч 88
52:24:0040201:2463:ЗУ3	2100-2103	24	Земли населённых пунктов	Для ведения личного подсобного хозяйства	Улично-дорожная сеть (12.0.1)	Российская Федерация, Нижегородская область, городской округ город Нижний Новгород, деревня Кусаковка, ул Горская, уч 88
52:24:0040201:2458:ЗУ1	2105-2109	157	Земли населённых пунктов	Для ведения личного подсобного хозяйства	Улично-дорожная сеть (12.0.1)	Российская Федерация, Нижегородская область, городской округ город Нижний Новгород, деревня Кусаковка, ул Горская, уч 86
52:24:0040201:2456:ЗУ1	5197-5200	86	Земли населённых пунктов	Для ведения личного подсобного хозяйства	Улично-дорожная сеть (12.0.1)	Российская Федерация, Нижегородская область, городской округ город Нижний Новгород, деревня Кусаковка, ул Горская, уч 83
52:24:0040201:2430:ЗУ1	5201-5204	107	Земли населённых пунктов	Для ведения личного подсобного хозяйства	Улично-дорожная сеть (12.0.1)	Российская Федерация, Нижегородская область, городской округ город Нижний Новгород, деревня Кусаковка, ул Горская, уч 79 В

Перечень и сведения о земельных участках, образуемых в границах зон планируемого размещения линейного объекта (постоянный отвод) путем раздела исходных земельных участков, находящихся в государственной или муниципальной собственности, с сохранением исходных земельных участков в измененных границах

Условный номер земельного участка	Номера характерных точек	Площадь, кв.м	Вид разрешенного использования исходного земельного участка	Категория земель образуемого земельного участка	Вид разрешенного использования образуемого земельного участка	Адрес (описание местоположения)
52:24:0040001:854:ЗУ1	2114-2117	8286	Для комплексного освоения в целях жилищного строительства	Земли населённых пунктов	Улично-дорожная сеть (12.0.1)	Нижегородская область, Богородский район, участок, прилегающий к п. Новинки
52:24:0040001:854:ЗУ2	2118-2120	5368	Для комплексного освоения в целях жилищного строительства	Земли населённых пунктов	Улично-дорожная сеть (12.0.1)	Нижегородская область, Богородский район, участок, прилегающий к п. Новинки
52:24:0040001:854:ЗУ3	3819-3837	20574	Для комплексного освоения в целях жилищного строительства	Земли населённых пунктов	Коммунальное обслуживание (3.1)	Нижегородская область, Богородский район, участок, прилегающий к п. Новинки
52:24:0040001:851:ЗУ1	2121-2123, 1517-1518, 2124-2129	3467	Для комплексного освоения в целях жилищного строительства	Земли населённых пунктов	Улично-дорожная сеть (12.0.1)	Нижегородская область, Богородский район, участок, прилегающий к п. Новинки
52:24:0040001:850:ЗУ1	2130-2140	2389	Для комплексного освоения в целях жилищного строительства	Земли населённых пунктов	Улично-дорожная сеть (12.0.1)	Нижегородская область, Богородский район, участок, прилегающий к п. Новинки
52:24:0040001:2873:ЗУ1	2142-2161	11125	Для размещения комплекса коммуникаций (канализация)	Земли населённых пунктов	Улично-дорожная сеть (12.0.1)	Нижегородская область, р-н. Богородский, п. Новинки, ул. Дорожная, уч. 5д
52:24:0040001:2873:ЗУ2	1519-1522	604	Для размещения комплекса коммуникаций (канализация)	Земли населённых пунктов	Улично-дорожная сеть (12.0.1)	Нижегородская область, р-н. Богородский, п. Новинки, ул. Дорожная, уч. 5д
52:24:0040001:864:ЗУ1	2162-2406	39625	Для комплексного освоения в целях жилищного строительства	Земли населённых пунктов	Улично-дорожная сеть (12.0.1)	Нижегородская область, Богородский район, участок, прилегающий к п. Новинки
52:24:0040001:853:ЗУ1	3802-3818	1393	Для комплексного освоения в целях жилищного строительства	Земли населённых пунктов	Улично-дорожная сеть (12.0.1)	Нижегородская область, Богородский район, участок, прилегающий к п. Новинки
52:24:0040001:853:ЗУ2	1523-1543	7095	Для комплексного освоения в целях жилищного строительства	Земли населённых пунктов	Коммунальное обслуживание (3.1)	Нижегородская область, Богородский район, участок, прилегающий к п. Новинки
52:24:0040001:860:ЗУ1	2408-2451	2797	Для комплексного освоения в целях жилищного строительства	Земли населённых пунктов	Улично-дорожная сеть (12.0.1)	Нижегородская область, Богородский район, участок, прилегающий к п. Новинки
52:24:0040001:847:ЗУ1	2453-2456	901	Для комплексного освоения в целях жилищного строительства	Земли населённых пунктов	Улично-дорожная сеть (12.0.1)	Нижегородская область, Богородский район, участок, прилегающий к п. Новинки
52:24:0040001:847:ЗУ2	2457-2467	1057	Для комплексного освоения в целях жилищного строительства	Земли населённых пунктов	Улично-дорожная сеть (12.0.1)	Нижегородская область, Богородский район, участок, прилегающий к п. Новинки
52:24:0040001:852:ЗУ1	2468-2481	1441	Для комплексного освоения в целях жилищного строительства	Земли населённых пунктов	Улично-дорожная сеть (12.0.1)	Нижегородская область, Богородский район, участок, прилегающий к п. Новинки
52:24:0040001:849:ЗУ1	2483-2489	507	Для комплексного освоения в целях жилищного строительства	Земли населённых пунктов	Улично-дорожная сеть (12.0.1)	Нижегородская область, Богородский район, участок, прилегающий к п. Новинки
52:24:0040001:849:ЗУ2	2490-2500	838	Для комплексного освоения в целях жилищного строительства	Земли населённых пунктов	Улично-дорожная сеть (12.0.1)	Нижегородская область, Богородский район, участок, прилегающий к п. Новинки
52:24:0040001:848:ЗУ1	2502-2516	1134	Для комплексного освоения в целях жилищного строительства	Земли населённых пунктов	Улично-дорожная сеть (12.0.1)	Нижегородская область, Богородский район, участок, прилегающий к п. Новинки
52:24:0040001:907:ЗУ1	2517-2525	293	Для комплексного освоения в целях жилищного строительства	Земли населённых пунктов	Улично-дорожная сеть (12.0.1)	Нижегородская область, Богородский район, участок, прилегающий к п. Новинки
52:24:0040001:908:ЗУ1	2526-2538	1051	Для комплексного освоения в целях жилищ-	Земли населённых пунктов	Улично-дорожная сеть (12.0.1)	Нижегородская область, Богородский район, участок, прилегающий к п.

Условный номер земельного участка	Номера характерных точек	Площадь, кв.м	Вид разрешенного использования исходного земельного участка	Категория земель образуемого земельного участка	Вид разрешенного использования образуемого земельного участка	Адрес (описание местоположения)
			ного строительства			Новинки
52:24:0040001:908:ЗУ2	2539-2556	1717	Для комплексного освоения в целях жилищного строительства	Земли населённых пунктов	Улично-дорожная сеть (12.0.1)	Нижегородская область, Богородский район, участок, прилегающий к п. Новинки
52:24:0040001:927:ЗУ1	2558-2575	2484	Для комплексного освоения в целях жилищного строительства	Земли населённых пунктов	Улично-дорожная сеть (12.0.1)	Нижегородская область, Богородский район, участок, прилегающий к п. Новинки
52:24:0040001:909:ЗУ1	2577-2594	565	Для комплексного освоения в целях жилищного строительства	Земли населённых пунктов	Улично-дорожная сеть (12.0.1)	Нижегородская область, Богородский район, участок, прилегающий к п. Новинки
52:24:0040001:4293:ЗУ1	2595-2605	660	Зеленые насаждения	Земли населённых пунктов	Улично-дорожная сеть (12.0.1)	Нижегородская область, р-н Богородский, п Новинки, ул Дорожная, уч 6/1
52:24:0040001:4179:ЗУ1	2606-2627	4461	Зеленые насаждения	Земли населённых пунктов	Улично-дорожная сеть (12.0.1)	Нижегородская область, Богородский район, п. Новинки, ул. Дорожная уч. 6д
52:24:0040001:922:ЗУ1	2628-2685	20291	Для комплексного освоения в целях жилищного строительства	Земли населённых пунктов	Улично-дорожная сеть (12.0.1)	Нижегородская область, Богородский район, участок, прилегающий к п. Новинки
52:24:0040001:922:ЗУ2	1544-1633	6662	Для комплексного освоения в целях жилищного строительства	Земли населённых пунктов	Улично-дорожная сеть (12.0.1)	Нижегородская область, Богородский район, участок, прилегающий к п. Новинки
52:24:0040001:922:ЗУ3	2757-2775	19342	Для комплексного освоения в целях жилищного строительства	Земли населённых пунктов	Улично-дорожная сеть (12.0.1)	Нижегородская область, Богородский район, участок, прилегающий к п. Новинки
52:24:0040001:922:ЗУ4	2776-2779	136	Для комплексного освоения в целях жилищного строительства	Земли населённых пунктов	Улично-дорожная сеть (12.0.1)	Нижегородская область, Богородский район, участок, прилегающий к п. Новинки
52:24:0040001:922:ЗУ5	1634-1643	649	Для комплексного освоения в целях жилищного строительства	Земли населённых пунктов	Улично-дорожная сеть (12.0.1)	Нижегородская область, Богородский район, участок, прилегающий к п. Новинки
52:24:0040001:923:ЗУ1	2780-2782	6	Для комплексного освоения в целях жилищного строительства	Земли населённых пунктов	Улично-дорожная сеть (12.0.1)	Нижегородская область, Богородский район, участок, прилегающий к п. Новинки
52:24:0040001:891:ЗУ1	2783-2787	158	Для комплексного освоения в целях жилищного строительства	Земли населённых пунктов	Улично-дорожная сеть (12.0.1)	Нижегородская область, Богородский район, участок, прилегающий к п. Новинки
52:24:0040001:901:ЗУ1	2788-2804	327	Для комплексного освоения в целях жилищного строительства	Земли населённых пунктов	Улично-дорожная сеть (12.0.1)	Нижегородская область, Богородский район, участок, прилегающий к п. Новинки
52:24:0040001:901:ЗУ2	2805-2811	845	Для комплексного освоения в целях жилищного строительства	Земли населённых пунктов	Улично-дорожная сеть (12.0.1)	Нижегородская область, Богородский район, участок, прилегающий к п. Новинки
52:24:0040001:928:ЗУ1	2812-2822	218	Для комплексного освоения в целях жилищного строительства	Земли населённых пунктов	Улично-дорожная сеть (12.0.1)	Нижегородская область, Богородский район, участок, прилегающий к п. Новинки
52:24:0040001:900:ЗУ1	2823-2849	1436	Для комплексного освоения в целях жилищного строительства	Земли населённых пунктов	Улично-дорожная сеть (12.0.1)	Нижегородская область, Богородский район, участок, прилегающий к п. Новинки
52:24:0040001:906:ЗУ1	2850-2859	1012	Дошкольное, начальное и среднее общее образование	Земли населённых пунктов	Улично-дорожная сеть (12.0.1)	Нижегородская область, Богородский район, участок, прилегающий к п. Новинки
52:24:0040001:905:ЗУ1	2860-2867	749	Для комплексного освоения в целях жилищного строительства	Земли населённых пунктов	Улично-дорожная сеть (12.0.1)	Нижегородская область, Богородский район, участок, прилегающий к п. Новинки
52:24:0040001:912:ЗУ1	2868-2872	117	Для комплексного освоения в целях жилищного строительства	Земли населённых пунктов	Улично-дорожная сеть (12.0.1)	Нижегородская область, Богородский район, участок, прилегающий к п. Новинки
52:24:0040001:902:ЗУ1	2873-2882	966	Для комплексного освоения в целях жилищного строительства	Земли населённых пунктов	Улично-дорожная сеть (12.0.1)	Нижегородская область, Богородский район, участок, прилегающий к п. Новинки
52:24:0040001:903:ЗУ1	2884-2894	916	Для комплексного освоения в целях жилищного строительства	Земли населённых пунктов	Улично-дорожная сеть (12.0.1)	Нижегородская область, Богородский район, участок, прилегающий к п. Новинки
52:24:0040001:921:ЗУ1	2913-2922	384	Для комплексного освоения в целях жилищного строительства	Земли населённых пунктов	Улично-дорожная сеть (12.0.1)	Нижегородская область, Богородский район, участок, прилегающий к п. Новинки
52:24:0040001:921:ЗУ2	2924-2927	124	Для комплексного освоения в целях жилищного строительства	Земли населённых пунктов	Улично-дорожная сеть (12.0.1)	Нижегородская область, Богородский район, участок, прилегающий к п. Новинки
52:24:0040001:916:ЗУ1	2928-2941	1096	Для комплексного освоения в целях жилищного строительства	Земли населённых пунктов	Улично-дорожная сеть (12.0.1)	Нижегородская область, Богородский район, участок, прилегающий к п. Новинки
52:24:0040001:916:ЗУ2	2942-2954	551	Для комплексного освоения в целях жилищного строительства	Земли населённых пунктов	Улично-дорожная сеть (12.0.1)	Нижегородская область, Богородский район, участок, прилегающий к п. Новинки
52:24:0040001:918:ЗУ1	2955-2962	588	Для комплексного освоения в целях жилищного строительства	Земли населённых пунктов	Улично-дорожная сеть (12.0.1)	Нижегородская область, Богородский район, участок, прилегающий к п. Новинки
52:24:0040001:918:ЗУ2	2963-2969	785	Для комплексного освоения в целях жилищного строительства	Земли населённых пунктов	Улично-дорожная сеть (12.0.1)	Нижегородская область, Богородский район, участок, прилегающий к п. Новинки
52:24:0040001:920:ЗУ1	2970-2986	1389	Для комплексного освоения в целях жилищного строительства	Земли населённых пунктов	Улично-дорожная сеть (12.0.1)	Нижегородская область, Богородский район, участок, прилегающий к п. Новинки
52:24:0040001:920:ЗУ2	2987-2989	15	Для комплексного освоения в целях жилищного строительства	Земли населённых пунктов	Улично-дорожная сеть (12.0.1)	Нижегородская область, Богородский район, участок, прилегающий к п. Новинки
52:24:0040001:920:ЗУ3	2991-3003	547	Для комплексного освоения в целях жилищного строительства	Земли населённых пунктов	Улично-дорожная сеть (12.0.1)	Нижегородская область, Богородский район, участок, прилегающий к п. Новинки
52:24:0040001:875:ЗУ1	3004-3012	771	Для комплексного освоения в целях жилищного строительства	Земли населённых пунктов	Улично-дорожная сеть (12.0.1)	Нижегородская область, Богородский район, участок, прилегающий к п. Новинки
52:24:0040001:876:ЗУ1	3014-3028	1890	Для комплексного освоения в целях жилищного строительства	Земли населённых пунктов	Улично-дорожная сеть (12.0.1)	Нижегородская область, Богородский район, участок, прилегающий к п. Новинки
52:24:0040001:872:ЗУ1	3029-3042	636	Для комплексного освоения в целях жилищного строительства	Земли населённых пунктов	Улично-дорожная сеть (12.0.1)	Нижегородская область, Богородский район, участок, прилегающий к п. Новинки
52:24:0040001:873:ЗУ1	3043-3098	3926	Для комплексного освоения в целях жилищного строительства	Земли населённых пунктов	Улично-дорожная сеть (12.0.1)	Нижегородская область, Богородский район, участок, прилегающий к п. Новинки
52:24:0040001:858:ЗУ1	3099-3127	1821	Для комплексного освоения в целях жилищного строительства	Земли населённых пунктов	Улично-дорожная сеть (12.0.1)	Нижегородская область, Богородский район, участок, прилегающий к п. Новинки
52:24:0040001:910:ЗУ1	3129-3131	3	Для комплексного освоения в целях жилищного строительства	Земли населённых пунктов	Улично-дорожная сеть (12.0.1)	Нижегородская область, Богородский район, участок, прилегающий к п. Новинки
52:24:0040001:913:ЗУ1	3132-3146	278	Для комплексного освоения в целях жилищного строительства	Земли населённых пунктов	Улично-дорожная сеть (12.0.1)	Нижегородская область, Богородский район, участок, прилегающий к п. Новинки
52:24:0040001:913:ЗУ2	3147-3153	53	Для комплексного освоения в целях жилищного строительства	Земли населённых пунктов	Улично-дорожная сеть (12.0.1)	Нижегородская область, Богородский район, участок, прилегающий к п. Новинки
52:24:0040001:865:ЗУ1	3154-3159	54	Для комплексного освоения в целях жилищного строительства	Земли населённых пунктов	Улично-дорожная сеть (12.0.1)	Нижегородская область, Богородский район, участок, прилегающий к п. Новинки
52:24:0040001:857:ЗУ1	3160-3178	464	Для комплексного освоения в целях жилищного строительства	Земли населённых пунктов	Улично-дорожная сеть (12.0.1)	Нижегородская область, Богородский район, участок, прилегающий к п. Новинки
52:24:0040001:869:ЗУ1	3179-3213	2126	Для комплексного освоения в целях жилищного строительства	Земли населённых пунктов	Улично-дорожная сеть (12.0.1)	Нижегородская область, Богородский район, участок, прилегающий к п. Новинки
52:24:0040001:855:ЗУ1	3215-3234	1884	Для комплексного освоения в целях жилищного строительства	Земли населённых пунктов	Улично-дорожная сеть (12.0.1)	Нижегородская область, Богородский район, участок, прилегающий к п. Новинки
52:24:0040001:856:ЗУ1	3235-3245	2488	Для комплексного освоения в целях жилищного строительства	Земли населённых пунктов	Улично-дорожная сеть (12.0.1)	Нижегородская область, Богородский район, участок, прилегающий к п. Новинки
52:24:0040001:863:ЗУ1	3247-3253	78	Для комплексного	Земли населённых	Улично-дорожная сеть	Нижегородская область, Богородский

Условный номер земельного участка	Номера характерных точек	Площадь, кв.м	Вид разрешенного использования исходного земельного участка	Категория земель образуемого земельного участка	Вид разрешенного использования образуемого земельного участка	Адрес (описание местоположения)
			освоения в целях жилищного строительства	пунктов	(12.0.1)	район, участок, прилегающий к п. Новинки
52:24:0040001:868:ЗУ1	3254-3257	19	Для комплексного освоения в целях жилищного строительства	Земли населённых пунктов	Улично-дорожная сеть (12.0.1)	Нижегородская область, Богородский район, участок, прилегающий к п. Новинки
52:24:0040001:880:ЗУ1	3259-3279	519	Для комплексного освоения в целях жилищного строительства	Земли населённых пунктов	Улично-дорожная сеть (12.0.1)	Нижегородская область, Богородский район, участок, прилегающий к п. Новинки
52:24:0040001:845:ЗУ1	3280-3283	544	Для комплексного освоения в целях жилищного строительства	Земли населённых пунктов	Улично-дорожная сеть (12.0.1)	Нижегородская область, Богородский район, участок, прилегающий к п. Новинки
52:24:0040001:846:ЗУ1	3284-3301	2287	Для комплексного освоения в целях жилищного строительства	Земли населённых пунктов	Улично-дорожная сеть (12.0.1)	Нижегородская область, Богородский район, участок, прилегающий к п. Новинки
52:24:0040001:866:ЗУ1	3302-3302	186	Для комплексного освоения в целях жилищного строительства	Земли населённых пунктов	Улично-дорожная сеть (12.0.1)	Нижегородская область, Богородский район, участок, прилегающий к п. Новинки
52:24:0040001:867:ЗУ1	3307-3310	739	Для комплексного освоения в целях жилищного строительства	Земли населённых пунктов	Улично-дорожная сеть (12.0.1)	Нижегородская область, Богородский район, участок, прилегающий к п. Новинки
52:24:0040001:877:ЗУ1	3311-3333	877	Для комплексного освоения в целях жилищного строительства	Земли населённых пунктов	Улично-дорожная сеть (12.0.1)	Нижегородская область, Богородский район, участок, прилегающий к п. Новинки
52:24:0040001:878:ЗУ1	3335-3337	47	Для комплексного освоения в целях жилищного строительства	Земли населённых пунктов	Улично-дорожная сеть (12.0.1)	Нижегородская область, Богородский район, участок, прилегающий к п. Новинки
52:24:0040001:879:ЗУ1	338-3357	1375	Для комплексного освоения в целях жилищного строительства	Земли населённых пунктов	Улично-дорожная сеть (12.0.1)	Нижегородская область, Богородский район, участок, прилегающий к п. Новинки
52:24:0040001:886:ЗУ1	3359-3371	518	Для комплексного освоения в целях жилищного строительства	Земли населённых пунктов	Улично-дорожная сеть (12.0.1)	Нижегородская область, Богородский район, участок, прилегающий к п. Новинки
52:24:0040001:884:ЗУ1	3373-3392	2614	Для комплексного освоения в целях жилищного строительства	Земли населённых пунктов	Улично-дорожная сеть (12.0.1)	Нижегородская область, Богородский район, участок, прилегающий к п. Новинки
52:24:0040001:882:ЗУ1	3393-3422	671	Для комплексного освоения в целях жилищного строительства	Земли населённых пунктов	Улично-дорожная сеть (12.0.1)	Нижегородская область, Богородский район, участок, прилегающий к п. Новинки
52:24:0040001:874:ЗУ1	3423-3430	354	Для комплексного освоения в целях жилищного строительства	Земли населённых пунктов	Улично-дорожная сеть (12.0.1)	Нижегородская область, Богородский район, участок, прилегающий к п. Новинки
52:24:0040001:874:ЗУ2	3855-3866	11336	Для комплексного освоения в целях жилищного строительства	Земли населённых пунктов	Улично-дорожная сеть (12.0.1)	Нижегородская область, Богородский район, участок, прилегающий к п. Новинки
52:24:0040001:560:ЗУ1	3432-3563	112179	Для комплексного освоения в целях жилищного строительства	Земли населённых пунктов	Улично-дорожная сеть (12.0.1)	Нижегородская область, Богородский район, участок, прилегающий к п. Новинки
52:24:0040001:560:ЗУ2	3614-3622	2063	Для комплексного освоения в целях жилищного строительства	Земли населённых пунктов	Улично-дорожная сеть (12.0.1)	Нижегородская область, Богородский район, участок, прилегающий к п. Новинки
52:24:0040001:560:ЗУ3	3867-3882	3696	Для комплексного освоения в целях жилищного строительства	Земли населённых пунктов	Улично-дорожная сеть (12.0.1)	Нижегородская область, Богородский район, участок, прилегающий к п. Новинки
52:24:0040001:558:ЗУ1	3623-3631	10908	Для комплексного освоения в целях жилищного строительства	Земли населённых пунктов	Улично-дорожная сеть (12.0.1)	Нижегородская область, Богородский район, участок, прилегающий к п. Новинки
52:24:0040001:558:ЗУ2	3632-3676,1644-1695,3677-3691 (3692-3713, 3714-3734, 3735-3746)	89635	Для комплексного освоения в целях жилищного строительства	Земли населённых пунктов	Улично-дорожная сеть (12.0.1)	Нижегородская область, Богородский район, участок, прилегающий к п. Новинки
52:24:0040001:558:ЗУ3	1696-1757	13170	Для комплексного освоения в целях жилищного строительства	Земли населённых пунктов	Улично-дорожная сеть (12.0.1)	Нижегородская область, Богородский район, участок, прилегающий к п. Новинки
52:24:0040001:558:ЗУ4	1758-1811	55252	Для комплексного освоения в целях жилищного строительства	Земли населённых пунктов	Улично-дорожная сеть (12.0.1)	Нижегородская область, Богородский район, участок, прилегающий к п. Новинки
52:24:0040001:558:ЗУ5	1812-1817	9134	Для комплексного освоения в целях жилищного строительства	Земли населённых пунктов	Коммунальное обслуживание (3.1)	Нижегородская область, Богородский район, участок, прилегающий к п. Новинки
52:24:0040001:558:ЗУ6	1818-1857	10957	Для комплексного освоения в целях жилищного строительства	Земли населённых пунктов	Улично-дорожная сеть (12.0.1)	Нижегородская область, Богородский район, участок, прилегающий к п. Новинки
52:24:0040001:925:ЗУ1	1818-1857	6883	Для комплексного освоения в целях жилищного строительства	Земли населённых пунктов	Улично-дорожная сеть (12.0.1)	Нижегородская область, Богородский район, участок, прилегающий к п. Новинки
52:24:0040001:1032:ЗУ1	3901-3907	5618	Для комплексного освоения в целях жилищного строительства	Земли населённых пунктов	Улично-дорожная сеть (12.0.1)	Нижегородская область, Богородский район, участок, прилегающий к п. Новинки
52:24:0040001:1032:ЗУ2	1858-1867	43597	Для комплексного освоения в целях жилищного строительства	Земли населённых пунктов	Коммунальное обслуживание (3.1)	Нижегородская область, Богородский район, участок, прилегающий к п. Новинки

Перечень и сведения о земельных участках, находящихся в государственной или муниципальной собственности, в границах зон планируемого размещения линейного объекта (постоянный отвод) и планируемых для размещения линейного объекта

Кадастровый номер земельного участка	Площадь, кв.м	Категория земель исходного земельного участка	Вид разрешенного использования исходного земельного участка	Вид разрешенного использования земельного участка для размещения	Адрес (описание местоположения)
52:24:0040001:926	10929 ± 366	Земли населенных пунктов	Для комплексного освоения в целях жилищного строительства	Улично-дорожная сеть (12.0.1)	Нижегородская область, Богородский район, участок, прилегающий к п. Новинки
52:24:0040001:929	34 ± 20	Земли населенных пунктов	Для комплексного освоения в целях жилищного строительства	Улично-дорожная сеть (12.0.1)	Нижегородская область, Богородский район, участок, прилегающий к п. Новинки
52:24:0040001:862	13314 ± 404	Земли населенных пунктов	Для комплексного освоения в целях жилищного строительства	Улично-дорожная сеть (12.0.1)	Нижегородская область, Богородский район, участок, прилегающий к п. Новинки
52:24:0040001:888	4536 ± 236	Земли населенных пунктов	Для комплексного освоения в целях жилищного строительства	Улично-дорожная сеть (12.0.1)	Нижегородская область, Богородский район, участок, прилегающий к п. Новинки
52:24:0040001:887	28233 ± 588	Земли населенных пунктов	Для комплексного освоения в целях жилищного строительства	Улично-дорожная сеть (12.0.1)	Нижегородская область, Богородский район, участок, прилегающий к п. Новинки
52:24:0040001:889	14708 ± 424	Земли населенных пунктов	Для комплексного освоения в целях жилищного строительства	Улично-дорожная сеть (12.0.1)	Нижегородская область, Богородский район, участок, прилегающий к п. Новинки
52:24:0040001:924	1741 ± 146	Земли населенных пунктов	Для комплексного освоения в целях жилищного строительства	Улично-дорожная сеть (12.0.1)	Нижегородская область, Богородский район, участок, прилегающий к п. Новинки
52:24:0040001:930:ЗУ1 (после изъятия в проекте 2023/02-ПИР-ПМТ.1-ЧМ)	73	Земли населенных пунктов	Улично-дорожная сеть (12.0.1)	Улично-дорожная сеть (12.0.1)	Нижегородская область, Богородский район, участок, прилегающий к п. Новинки

Перечень и сведения о земельных участках, образуемых в границах зон планируемого размещения линейного объекта (постоянный отвод) путем раздела земельных участков, образуемых в проекте межевания территории, расположенной от автомобильной дороги Р-158 до автомобильной дороги 22 ОП РЗ 22К-0125 в городском округе город Нижний Новгород и Кстовском муниципальном округе Нижегородской области, утвержденном приказом министерства градостроительной деятельности и развития агломераций Нижегородской области от 29 ноября 2023 г. № 06-01-03/49

Условный номер образуемого земельного участка	Номера характерных точек	Площадь, кв.м	Категория земель	Вид разрешенного использования исходного земельного участка	Вид разрешенного использования образуемого земельного участка	Адрес (описание местоположения)
52:24:0040001:528:ЗУ1(1):ЗУ1	6000-6008	161	Земли населённых пунктов	Улично-дорожная сеть	Улично-дорожная сеть (12.0.1)	Нижегородская область, городской округ город Нижний Новгород, сельский поселок Новинки
52:24:0040001:528:ЗУ1(2):ЗУ1	6009-6033	2922	Земли населённых пунктов	Улично-дорожная сеть	Улично-дорожная сеть (12.0.1)	Нижегородская область, городской округ город Нижний Новгород, сельский поселок Новинки

Условный номер образуемого земельного участка	Номера характерных точек	Площадь, кв.м	Категория земель	Вид разрешенного использования исходного земельного участка	Вид разрешенного использования образуемого земельного участка	Адрес (описание местоположения)
52:24:0040001:930:ЗУ2 (после изъятия по утвержденному проекту межевания)	6034-6037	31	Земли населённых пунктов	Улично-дорожная сеть	Улично-дорожная сеть (12.0.1)	Нижегородская область, городской округ город Нижний Новгород, сельский поселок Новинки
52:24:0040001:922:ЗУ1:ЗУ1	6038-6044	74	Земли населённых пунктов	Улично-дорожная сеть	Улично-дорожная сеть (12.0.1)	Нижегородская область, городской округ город Нижний Новгород, сельский поселок Новинки
52:24:0040001:922:ЗУ1:ЗУ2	6045-6085	960	Земли населённых пунктов	Улично-дорожная сеть	Улично-дорожная сеть (12.0.1)	Нижегородская область, городской округ город Нижний Новгород, сельский поселок Новинки
52:24:0040001:922:ЗУ1:ЗУ3	6086-6117	1337	Земли населённых пунктов	Улично-дорожная сеть	Улично-дорожная сеть (12.0.1)	Нижегородская область, городской округ город Нижний Новгород, сельский поселок Новинки
52:24:0040001:922:ЗУ1:ЗУ4	6118-6130	270	Земли населённых пунктов	Улично-дорожная сеть	Улично-дорожная сеть (12.0.1)	Нижегородская область, городской округ город Нижний Новгород, сельский поселок Новинки
52:24:0040001:922:ЗУ1:ЗУ5	6131-6134	12	Земли населённых пунктов	Улично-дорожная сеть	Улично-дорожная сеть (12.0.1)	Нижегородская область, городской округ город Нижний Новгород, сельский поселок Новинки
52:24:0040001:921:ЗУ1:ЗУ1	6135-6161	4817	Земли населённых пунктов	Улично-дорожная сеть	Улично-дорожная сеть (12.0.1)	Нижегородская область, городской округ город Нижний Новгород, сельский поселок Новинки
52:24:0040001:558:ЗУ1:ЗУ1	6162-6195	1988	Земли населённых пунктов	Улично-дорожная сеть	Улично-дорожная сеть (12.0.1)	Нижегородская область, городской округ город Нижний Новгород, сельский поселок Новинки
52:24:0040001:558:ЗУ1:ЗУ2	6196-6234	1382	Земли населённых пунктов	Улично-дорожная сеть	Улично-дорожная сеть (12.0.1)	Нижегородская область, городской округ город Нижний Новгород, сельский поселок Новинки
52:24:0040001:558:ЗУ1:ЗУ3	6235-6239	14	Земли населённых пунктов	Улично-дорожная сеть	Улично-дорожная сеть (12.0.1)	Нижегородская область, городской округ город Нижний Новгород, сельский поселок Новинки
52:24:0040001:558:ЗУ1:ЗУ4	6240-6245	25	Земли населённых пунктов	Улично-дорожная сеть	Улично-дорожная сеть (12.0.1)	Нижегородская область, городской округ город Нижний Новгород, сельский поселок Новинки
52:24:0040001:558:ЗУ1:ЗУ5	6246-6257	212	Земли населённых пунктов	Улично-дорожная сеть	Улично-дорожная сеть (12.0.1)	Нижегородская область, городской округ город Нижний Новгород, сельский поселок Новинки

Перечень и сведения о земельных участках, образуемых в границах зон планируемого размещения линейного объекта (постоянный отвод) путем раздела земельных участков, образуемых в проекте межевания территории, расположенной от автомобильной дороги 22 ОП РЗ 22К-0125 в Приокском районе и Новинском сельсовете до ул. Юлиуса Фучика в Автозаводском районе г. о.г. Нижний Новгород, утвержденном приказом министерства градостроительной деятельности и развития агломераций Нижегородской области от 25 августа 2023 г. № 06-01-03/26

Условный номер образуемого земельного участка	Номера характерных точек	Площадь, кв.м	Категория земель	Вид разрешенного использования исходного земельного участка	Вид разрешенного использования образуемого земельного участка	Адрес (описание местоположения)
52:24:0040001:528:ЗУ1:ЗУ1	6258-6262	123	Земли населённых пунктов	Земельные участки (территории) общего пользования	Улично-дорожная сеть (12.0.1)	Нижегородская область, городской округ город Нижний Новгород, сельский поселок Новинки

На период строительства линейного объекта по границам зон планируемого размещения линейного объекта (временный отвод) формируются земельные участки.

Перечень и сведения о частях земельных участков в границах зон планируемого размещения линейного объекта (временный отвод), находящихся в государственной или муниципальной собственности и планируемых для предоставления физическим и (или) юридическим лицам на период строительства линейных объектов

Кадастровый номер земельного участка	Площадь, кв.м	Категория земель исходного земельного участка	Вид разрешенного использования земельного участка	Адрес (описание местоположения)
52:24:0040001:854/чзу1	2844	Земли населенных пунктов	Для комплексного освоения в целях жилищного строительства	Нижегородская область, Богородский район, участок, прилегающий к п. Новинки
52:24:0040001:864/чзу1	431	Земли населенных пунктов	Для комплексного освоения в целях жилищного строительства	Нижегородская область, Богородский район, участок, прилегающий к п. Новинки
52:24:0040001:847/чзу1	111	Земли населенных пунктов	Для комплексного освоения в целях жилищного строительства	Нижегородская область, Богородский район, участок, прилегающий к п. Новинки
52:24:0040001:871/чзу1	549	Земли населенных пунктов	Для комплексного освоения в целях жилищного строительства	Нижегородская область, Богородский район, участок, прилегающий к п. Новинки
52:24:0040001:863/чзу1	128	Земли населенных пунктов	Для комплексного освоения в целях жилищного строительства	Нижегородская область, Богородский район, участок, прилегающий к п. Новинки
52:24:0040001:560/чзу1	643	Земли населенных пунктов	Для комплексного освоения в целях жилищного строительства	Нижегородская область, Богородский район, участок, прилегающий к п. Новинки
52:24:0040001:560/чзу1	128	Земли населенных пунктов	Для комплексного освоения в целях жилищного строительства	Нижегородская область, Богородский район, участок, прилегающий к п. Новинки
52:24:0040001:873/чзу1	285	Земли населенных пунктов	Для комплексного освоения в целях жилищного строительства	Нижегородская область, Богородский район, участок, прилегающий к п. Новинки
52:24:0040001:873/чзу2	206	Земли населенных пунктов	Для комплексного освоения в целях жилищного строительства	Нижегородская область, Богородский район, участок, прилегающий к п. Новинки
52:24:0040001:873/чзу3	43	Земли населенных пунктов	Для комплексного освоения в целях жилищного строительства	Нижегородская область, Богородский район, участок, прилегающий к п. Новинки
52:24:0040001:7409/чзу1	21	Земли населенных пунктов	Стационарное медицинское обслуживание	Нижегородская область, Богородский район, восточнее п. Новинки, на 14 км трассы Р-158 (Нижний Новгород-Саранск)
52:24:0040001:558/чзу1	10	Земли населенных пунктов	Для комплексного освоения в целях жилищного строительства	Нижегородская область, Богородский район, участок, прилегающий к п. Новинки
52:24:0040001:558/чзу2	6425	Земли населенных пунктов	Для комплексного освоения в целях жилищного строительства	Нижегородская область, Богородский район, участок, прилегающий к п. Новинки
52:24:0040001:891/чзу1	890	Земли населенных пунктов	Для комплексного освоения в целях жилищного строительства	Нижегородская область, Богородский район, участок, прилегающий к п. Новинки
52:24:0040001:931/чзу1	2372	Земли населенных пунктов	Для комплексного освоения в целях жилищного строительства	Нижегородская область, Богородский район, участок, прилегающий к п. Новинки

Перечень и сведения о частях земельных участков в границах зон планируемого размещения линейных объектов (временный отвод), находящихся в государственной собственности и планируемых для предоставления физическим и (или) юридическим лицам на период строительства линейных объектов

Кадастровый номер земельного участка	Площадь, кв.м	Категория земель исходного земельного участка	Вид разрешенного использования земельного участка	Адрес (описание местоположения)
52:24:0040001:1032/чзу1	344	Земли населенных пунктов	Для ведения сельскохозяйственного производства	Нижегородская область, Богородский район, участок, прилегающий к п. Новинки
52:24:0040001:1032/чзу2	2548	Земли населенных пунктов	Для ведения сельскохозяйственного производства	Нижегородская область, Богородский район, участок, прилегающий к п. Новинки

Перечень и сведения о частях земельных участков в границах зон планируемого размещения линейного объекта (временный отвод), образуемых в проекте межевания территории, расположенной от автомобильной дороги Р-158 до автомобильной дороги 22 ОП РЗ 22К-0125 в городском округе город Нижний Новгород и Кстовском муниципальном округе Нижегородской области, утвержденном приказом министерства градостроительной деятельности и развития агломераций Нижегородской области от 29 ноября 2023 г. № 06-01-03/49

Кадастровый номер земельного участка	Площадь, кв.м	Категория земель исходного земельного участка	Вид разрешенного использования земельного участка	Адрес (описание местоположения)
52:24:0040001:558:ЗУ1/чзу1	243	Земли населенных пунктов	Улично-дорожная сеть	Нижегородская область, Богородский район, участок, прилегающий к п. Новинки
52:24:0040001:558:ЗУ1/чзу2	112	Земли населенных пунктов	Улично-дорожная сеть	Нижегородская область, Богородский район, участок, прилегающий к п. Новинки
52:24:0040001:558:ЗУ1/чзу3	7131	Земли населенных пунктов	Улично-дорожная сеть	Нижегородская область, Богородский район, участок, прилегающий к п. Новинки
52:24:0040001:922:ЗУ/чзу1	2939	Земли населенных пунктов	Улично-дорожная сеть	Нижегородская область, Богородский район, участок, прилегающий к п. Новинки
52:24:0040001:922:ЗУ1/чзу2	3628	Земли населенных пунктов	Улично-дорожная сеть	Нижегородская область, Богородский район, участок, прилегающий к п. Новинки
52:24:0040001:558:ЗУ1(2)/чзу1	159	Земли населенных пунктов	Улично-дорожная сеть	Нижегородская область, Богородский район, участок, прилегающий к п. Новинки
52:24:0040001:558:ЗУ1(2)/чзу2	303	Земли населенных пунктов	Улично-дорожная сеть	Нижегородская область, Богородский район, участок, прилегающий к п. Новинки
52:24:0040001:528:ЗУ1(1)/чзу1	1091	Земли населенных пунктов	Улично-дорожная сеть	Нижегородская область, Богородский район, участок, прилегающий к п. Новинки

Перечень и сведения о частях земельных участков в границах зон планируемого размещения линейного объекта (временный отвод), образуемых в проекте межевания территории, расположенной от автомобильной дороги 22 ОП РЗ 22К-0125 в Приокском районе и Новинском сельсовете до ул. Юлиуса Фучика в Автозаводском районе г. о.г. Нижний Новгород, утвержденном приказом министерства градостроительной деятельности и развития агломераций Нижегородской области от 25 августа 2023 г. № 06-01-03/26

Кадастровый номер земельного участка	Площадь, кв.м	Категория земель исходного земельного участка	Вид разрешенного использования земельного участка	Адрес (описание местоположения)
52:24:0040001:528:ЗУ1*/чзу1	138	Земли населенных пунктов	Земельные участки (территории) общего пользования	Нижегородская область, Богородский район, участок, прилегающий к п. Новинки
52:24:0040001:922:ЗУ1*/чзу1	2512	Земли населенных пунктов	Земельные участки (территории) общего пользования	Нижегородская область, Богородский район, участок, прилегающий к п. Новинки
52:24:0040001:931:ЗУ1/чзу1	306	Земли населенных пунктов	Земельные участки (территории) общего пользования	Нижегородская область, Богородский район, участок, прилегающий к п. Новинки
52:24:0040001:ЗУ1/чзу1	645	Земли населенных пунктов	Земельные участки (территории) общего пользования	Нижегородская область, Богородский район, участок, прилегающий к п. Новинки

Перечень и сведения о земельных участках, образуемых из земель, государственная собственность на которые не разграничена, в границах зон планируемого размещения линейного объекта (временный отвод)

Условный номер образуемого земельного участка	Номера характерных точек	Площадь, кв.м	Категория земель	Вид разрешенного использования образуемого земельного участка	Адрес (описание местоположения)
52:24:0000000:ЗУ16	7200-7203	34	Земли населённых пунктов	Коммунальное обслуживание (3.1)	Нижегородская область, Богородский район, участок, прилегающий к п. Новинки

Перечень и сведения о земельных участках, образуемых на период эксплуатации линейного объекта

Условный номер образуемого земельного участка	Номера характерных точек	Площадь, кв.м	Категория земель	Вид разрешенного использования образуемого земельного участка	Адрес (описание местоположения)	Способ образования
52:24:0000000:ЗУ10(1)	4042-4300, 6289-6338	445591	Улично-дорожная сеть (12.0.1)	Земли населенных пунктов	Нижегородская область, Богородский район, участок, прилегающий к п. Новинки	объединение ЗУ с условными номерами 52:24:0040001:922:ЗУ1, 52:24:0040001:901:ЗУ1, 52:24:0040001:928:ЗУ1, 52:24:0040001:900:ЗУ1, 52:24:0040001:923:ЗУ1, 52:24:0040001:897:ЗУ1, 52:24:0040001:4293:ЗУ1, 52:24:0000000:ЗУ6, 52:24:0040001:908:ЗУ2, 52:24:0040001:926, 52:24:0040001:909:ЗУ1, 52:24:0000000:ЗУ5, 52:24:0040001:910:ЗУ1, 52:24:0040001:913:ЗУ1, 52:24:0040001:865:ЗУ1, 52:24:0040001:913:ЗУ2, 52:24:0040001:929, 52:24:0040001:862, 52:24:0040001:857:ЗУ1, 52:24:0040001:858:ЗУ1, 52:24:0040001:855:ЗУ1, 52:24:0040001:863:ЗУ1, 52:24:0040001:868:ЗУ1, 52:24:0040001:856:ЗУ1, 52:24:0040001:880:ЗУ1, 52:24:0040001:879:ЗУ1, 52:24:0040001:887, 52:24:0040001:886:ЗУ1, 52:24:0040001:884:ЗУ1, 52:24:0040001:882:ЗУ1, 52:24:0040001:874:ЗУ1, 52:24:0040001:560:ЗУ1, 52:24:0040001:558:ЗУ2, 52:24:0040001:908:ЗУ1, 52:24:0040001:927:ЗУ1, 52:24:0040001:907:ЗУ1, 52:24:0000000:ЗУ4, 52:24:0040001:848:ЗУ1, 52:24:0040001:849:ЗУ2, 52:24:0040001:852:ЗУ1, 52:24:0040001:853:ЗУ1, 52:24:0040001:866:ЗУ1, 52:24:0040001:845:ЗУ1, 52:24:0040001:867:ЗУ1, 52:24:0040001:864:ЗУ1, 52:24:0040001:860:ЗУ1, 52:24:0040001:854:ЗУ2, 52:24:0040001:847:ЗУ2, 52:24:0040001:847:ЗУ1, 52:24:0040001:875:ЗУ1, 52:24:0040001:876:ЗУ1, 52:24:0040001:872:ЗУ1, 52:24:0040001:889, 52:24:0040001:873:ЗУ1, 52:24:0040001:869:ЗУ1, 52:24:0040001:846:ЗУ1, 52:24:0040001:877:ЗУ1, 52:24:0040001:878:ЗУ1, 52:24:0040001:888, 52:24:0040201:2463:ЗУ1, 52:24:0040201:2462:ЗУ1, 52:24:0040201:2463:ЗУ3, 52:24:0040201:2458:ЗУ1, 52:24:0040201:2456:ЗУ1, 52:24:0040201:2430:ЗУ1, 52:24:0040001:558:ЗУ1:ЗУ5, 52:24:0040001:560:ЗУ2, 52:24:0040001:924, 52:24:0040001:906:ЗУ1, 52:24:0040001:905:ЗУ1, 52:24:0040001:4179:ЗУ1, 52:24:0040001:912:ЗУ1, 52:24:0040001:922:ЗУ3, 52:24:0040001:558:ЗУ1, 52:24:0040001:920:ЗУ2, 52:24:0040001:922:ЗУ4, 52:24:0040001:920:ЗУ3, 52:24:0040001:925:ЗУ1, 52:24:0040001:918:ЗУ2, 52:24:0040001:916:ЗУ2, сформированных по границе полосы постоянного отвода
52:24:0000000:ЗУ10(2)	6341-6395	55401	Улично-дорожная сеть (12.0.1)	Земли населенных пунктов	Нижегородская область, Богородский район, участок, прилегающий к п. Новинки	объединение ЗУ с условными номерами 52:24:0040001:921:ЗУ2, 52:24:0040001:558:ЗУ4, 52:24:0040001:558:ЗУ1:ЗУ4, сформированных по границе полосы постоянного отвода
52:24:0000000:ЗУ10(3)	4845-4859, 6339-6340, 4860-4889	62350	Улично-дорожная сеть (12.0.1)	Земли населенных пунктов	Нижегородская область, Богородский район, участок, прилегающий к п. Новинки	объединение ЗУ с условными номерами 52:18:0000000:ЗУ2, 52:18:0000000:ЗУ3, 52:18:0000000:ЗУ14, 52:24:0040001:2873:ЗУ1, 52:24:0040001:849:ЗУ1, 52:24:0040001:850:ЗУ1, 52:24:0040001:851:ЗУ1, 52:24:0040001:1032:ЗУ1, 52:24:0040001:854:ЗУ1, 52:24:0040202:2347:ЗУ1, 52:24:0040001:2347:ЗУ3, 52:24:0040202:6398:ЗУ1, сформированных по границе полосы постоянного отвода
52:24:0000000:ЗУ11(1)	6396-6512	28416	Улично-дорожная сеть (12.0.1)	Земли населенных пунктов	Нижегородская область, Богородский район, участок, прилегающий к п. Новинки	объединение ЗУ с условными номерами 52:24:0040001:891:ЗУ1, 52:24:0040001:901:ЗУ2, 52:24:0040001:902:ЗУ1, 52:24:0040001:922:ЗУ1:ЗУ2, 52:24:0040001:903:ЗУ1, 52:24:0040001:922:ЗУ2, 52:24:0040001:916:ЗУ1, 52:24:0040001:918:ЗУ1, 52:24:0040001:922:ЗУ1:ЗУ4, 52:24:0040001:920:ЗУ1, 52:24:0040001:558:ЗУ3, 52:24:0040001:558:ЗУ1:ЗУ2, 52:24:0040001:558:ЗУ1:ЗУ3, сформированных по границе полосы постоянного отвода
52:24:0000000:ЗУ11(2)	6513-6611	30604	Улично-дорожная сеть (12.0.1)	Земли населенных пунктов	Нижегородская область, Богородский район, участок, прилегающий к п. Новинки	объединение ЗУ с условными номерами 52:24:0040001:2873:ЗУ2, 52:24:0000000:ЗУ15, 52:24:0040001:528:ЗУ1:ЗУ1, 52:24:0040001:528:ЗУ1(1):ЗУ1, 52:24:0040001:528:ЗУ1, 52:24:0040001:930:ЗУ1, 52:24:0040001:930:ЗУ2, 52:24:0040001:922:ЗУ1:ЗУ1, 52:24:0040001:528:ЗУ1(2):ЗУ1, 52:24:0040001:922:ЗУ1:ЗУ5, 52:24:0040001:921:ЗУ1:ЗУ1 52:24:0040001:922:ЗУ1:ЗУ3 52:24:0040001:921:ЗУ1 52:24:0040001:922:ЗУ5 52:24:0040001:558:ЗУ6 52:24:0040001:558:ЗУ1:ЗУ1, сформированных по границе полосы постоянного отвода
52:24:0040001:854:ЗУ3	6614-6632	25574	Коммунальное обслуживание (3.1)	Земли населенных пунктов	Нижегородская область, Богородский район, участок, прилегающий к п. Новинки	Раздел земельного участка с кадастровым номером 52:24:0040001:854 с сохранением исходного участка в измененных границах

Условный номер образуемого земельного участка	Номера характерных точек	Площадь, кв.м	Категория земель	Вид разрешенного использования образуемого земельного участка	Адрес (описание местоположения)	Способ образования
52:24:0000000:ЗУ13	5017-5034	15302	Коммунальное обслуживание (3.1)	Земли населенных пунктов	Нижегородская область, Богородский район, участок, прилегающий к п. Новинки	объединение ЗУ с условными номерами 52:24:0040001:874:ЗУ2, 52:24:0040001:560:ЗУ3, сформированных по границе полосы постоянного отвода
52:24:0040001:558:ЗУ5	1812-1817	9134	Коммунальное обслуживание (3.1)	Земли населенных пунктов	Нижегородская область, Богородский район, участок, прилегающий к п. Новинки	Раздел земельного участка с кадастровым номером 52:24:0040001:558 с сохранением исходного участка в измененных границах
52:24:0040001:853:ЗУ2	6633-6654	7095	Коммунальное обслуживание (3.1)	Земли населенных пунктов	Нижегородская область, Богородский район, участок, прилегающий к п. Новинки	Раздел земельного участка с кадастровым номером 52:24:0040001:853 с сохранением исходного участка в измененных границах
52:24:0040001:1032:ЗУ2	1858-1867	43597	Коммунальное обслуживание (3.1)	Земли населенных пунктов	Нижегородская область, Богородский район, участок, прилегающий к п. Новинки	Раздел земельного участка с кадастровым номером 52:24:0040001:1032 с сохранением исходного участка в измененных границах

Сведения об отнесении образуемых земельных участков к территориям общего пользования

Проектом межевания территории предусмотрено образование земельных участков с условными номерами 52:18:0000000:ЗУ10, 52:18:0000000:ЗУ11, которым присваивается вид разрешенного использования «Улично-дорожная сеть (12.0.1)», которые будут относиться к территориям общего пользования.

Перечень координат характерных точек границ образуемых земельных участков (система координат – МСК 52)

Обозначение характерных точек границы	Координаты, м X	Координаты, м Y
Условный номер земельного участка 52:24:0000000:ЗУ2		
2017	517754.04	2209822.75
2018	517758.80	2209832.19
2019	517749.63	2209824.65
2017	517754.04	2209822.75
Условный номер земельного участка 52:24:0000000:ЗУ3		
2020	516921.27	2209154.91
2021	516917.50	2209189.27
2022	516992.29	2209237.81
2023	517020.60	2209256.18
2024	517088.92	2209307.44
2025	517091.27	2209310.33
2026	517199.98	2209444.38
2027	517300.16	2209547.93
2028	517505.96	2209635.02
2029	517743.26	2209832.35
2030	517769.94	2209854.28
2031	517791.60	2209897.24
2032	517824.83	2209903.51
2033	517823.17	2209907.61
2034	517812.02	2209939.15
2035	517809.13	2209940.54
2036	517806.23	2209939.34
2037	517787.01	2209920.99
2038	517778.82	2209914.71
2039	517730.83	2209870.78
2040	517744.65	2209856.05
2041	517734.62	2209845.63
2042	517520.36	2209667.44
2043	517471.69	2209642.71
2044	517282.16	2209571.89
2045	517275.44	2209564.43
2046	517255.60	2209542.15
2047	517205.54	2209486.07
2048	517173.59	2209445.12
2049	517163.93	2209430.96
2050	517153.40	2209398.27
2051	517127.16	2209375.81
2052	517104.71	2209348.24
2053	517058.87	2209291.94
2054	517037.41	2209274.40
2055	516994.49	2209245.14
2056	516949.61	2209217.83
2057	516909.76	2209190.13
2058	516908.10	2209188.97
2059	516913.42	2209182.92
2060	516913.85	2209156.46
2061	516914.37	2209154.68
2062	516915.88	2209154.30
2020	516921.27	2209154.91
Условный номер земельного участка 52:24:0000000:ЗУ4		
2063	517070.74	2209577.29
2064	517072.01	2209587.66
2065	517072.25	2209598.11
2066	517062.68	2209606.12
2067	517030.50	2209633.07
2068	517038.29	2209597.92
2069	517062.45	2209582.56
2063	517070.74	2209577.29
Условный номер земельного участка 52:18:0000000:ЗУ5		
2070	516857.91	2209724.88
2071	516863.77	2209728.76
2072	516902.79	2209734.65
2073	516922.30	2209734.65
2074	516941.81	2209736.57
2075	516955.47	2209746.34
2076	516967.17	2209748.30
2077	516974.75	2209746.40
2078	516974.98	2209746.34
2079	516978.58	2209736.74
2080	516980.83	2209730.72
2081	516980.20	2209728.18
2082	516977.68	2209718.09
2083	516973.03	2209699.54
2084	516978.88	2209687.83
2085	516954.50	2209711.07
2086	516950.91	2209714.66
2087	516943.31	2209709.31
2088	516925.75	2209697.98
2089	516917.42	2209693.20
2090	516906.61	2209698.60
2091	516873.52	2209715.15
2070	516857.91	2209724.88
Условный номер земельного участка 52:18:0000000:ЗУ6		
2092	517095.32	2209866.98
2093	517061.01	2209903.49
2094	517068.74	2209909.54
2095	517151.51	2209958.25
2096	517172.04	2209941.35
2097	517179.84	2209927.70
2098	517178.90	2209915.38
2099	517178.59	2209915.12
2092	517095.32	2209866.98
Условный номер земельного участка 52:18:0000000:ЗУ14		
1500	517230.88	2209453.53
1501	517236.26	2209460.43
1502	517305.95	2209539.52
1503	517207.47	2209437.74
1500	517230.88	2209453.53
Условный номер земельного участка 52:18:0000000:ЗУ15		
1504	517627.75	2210277.76
1505	517613.71	2210278.22
1506	517606.43	2210262.63
1507	517626.17	2210259.24
1508	517645.49	2210254.89
1509	517655.27	2210250.14
1510	517669.90	2210247.99
1511	517689.27	2210248.52
1512	517690.11	2210249.00
1504	517627.75	2210277.76
Условный номер земельного участка 52:24:0040001:854:ЗУ1		
2114	516596.25	2209068.41
2115	516555.55	2209091.27
2116	516709.22	2209246.42
2117	516701.72	2209174.91
2114	516596.25	2209068.41
Условный номер земельного участка 52:24:0040001:854:ЗУ2		
2118	516467.36	2209140.80
2119	516508.16	2209225.28
2120	516367.40	2209196.94
2118	516467.36	2209140.80
Условный номер земельного участка 52:24:0040001:854:ЗУ3		
3819	516555.55	2209091.27
3820	516709.22	2209246.42
3821	516709.27	2209246.89
3822	516586.64	2209255.76
3823	516585.70	2209254.66
3824	516583.23	2209252.30
3825	516579.97	2209249.26
3826	516576.59	2209246.50
3827	516573.00	2209243.94
3828	516569.29	2209241.56
3829	516565.48	2209239.50
3830	516561.41	2209237.61
3831	516557.31	2209235.97
3832	516553.10	2209234.63
3833	516548.72	2209233.39
3834	516548.01	2209233.25
3835	516547.46	2209233.19
3836	516508.16	2209225.28
3837	516467.36	2209140.80
3819	516555.55	2209091.27
Условный номер земельного участка 52:24:0040001:851:ЗУ1		
2121	516908.10	2209188.97
2122	516905.94	2209198.95
2123	516904.93	2209198.29
1517	516755.44	2209235.84
1518	516740.70	2209251.19
2124	516710.70	2209247.09
2125	516709.27	2209246.89
2126	516709.22	2209246.42
2127	516701.72	2209174.91
2128	516728.05	2209201.50
2129	516753.83	2209227.52
2121	516908.10	2209188.97
Условный номер земельного участка 52:24:0040001:850:ЗУ1		
2130	516908.10	2209188.97
2131	516909.76	2209190.13
2132	516949.61	2209217.83
2133	516994.49	2209245.14
2134	517037.41	2209274.40
2135	517058.87	2209291.94
2136	517104.71	2209348.24
2137	517095.65	2209346.49
2138	517060.82	2209309.86
2139	516995.58	2209257.45
2140	516905.94	2209198.95
2130	516908.10	2209188.97
Условный номер земельного участка 52:24:0040001:2873:ЗУ1		
2142	516931.18	2209156.27
2143	516928.11	2209184.24
2144	517026.33	2209247.98
2145	517095.89	2209300.19
2146	517207.47	2209437.74
2147	517305.95	2209539.52
2148	517511.22	2209626.39
2149	517749.63	2209824.65
2150	517758.80	2209832.19
2151	517769.94	2209854.28
2152	517743.26	2209832.35
2153	517505.96	2209635.02
2154	517300.16	2209547.93
2155	517199.98	2209444.38
2156	517091.27	2209310.33
2157	517088.92	2209307.44
2158	517020.60	2209256.18
2159	516917.50	2209189.27
2160	516921.27	2209154.91
2161	516930.78	2209155.99
2142	516931.18	2209156.27
Условный номер земельного участка 52:24:0040001:2873:ЗУ1		
1519	517700.74	2210255.11
1520	517653.45	2210276.91
1521	517627.74	2210277.76
1522	517690.11	2210249.00
1519	517700.74	2210255.11
Условный номер земельного участка 52:24:0040001:864:ЗУ1		
2162	516657.11	2209644.81
2163	516638.58	2209522.55
2164	516642.52	2209521.96
2165	516647.46	2209521.21
2166	516659.28	2209519.76
2167	516672.26	2209519.02
2168	516685.24	2209519.02
2169	516698.21	2209519.84
2170	516711.05	2209521.36
2171	516723.82	2209523.74
2172	516739.24	2209527.73
2173	516754.90	2209533.23
2174	516761.24	2209536.27
2175	516765.30	2209538.48
2176	516769.22	2209540.94
2177	516772.98	2209543.63
2178	516776.55	2209546.54
2179	516779.98	2209549.72
2180	516783.15	2209553.05
2181	516786.12	2209556.57
2182	516788.88	2209560.29
2183	516791.40	2209564.18
2184	516793.68	2209568.23
2185	516795.69	2209572.38
2186	516797.44	2209576.65
2187	516798.92	2209581.02
2188	516800.13	2209585.50
2189	516801.06	2209590.04
2190	516801.70	2209594.60
2191	516802.06	2209599.21
2192	516802.13	2209603.84
2193	516801.97	2209607.38
2194	516801.90	2209608.41
2195	516796.57	2209647.73
2196	516795.24	2209657.50
2197	516816.29	2209662.35
2198	516822.74	2209615.53
2199	516823.35	2209609.90
2200	516823.63	2209603.94
2201	516823.54	2209597.95
2202	516823.07	2209592.04
2203	516822.25	2209586.14
2204	516821.05	2209580.28
2205	516819.58	2209574.86
2206	516817.62	2209568.95
2207	516815.09	2209562.88
2208	516812.70	2209557.98
2209	516809.80	2209552.82
2210	516808.22	2209550.39
2211	516806.51	2209547.76
2212	516802.96	2209542.96
2213	516799.15	2209538.46
2214	516795.03	2209534.14
2215	516790.74	2209530.16
2216	516786.07	2209526.35
2217	516781.20	2209522.86
2218	516776.12	2209519.67
2219	516770.97	2209516.88
2220	516765.49	2209514.33
2221	516761.63	2209512.78
2222	516751.85	2209509.25
2223	516742.40	2209506.24
2224	516728.41	2209502.65
2225	516714.43	2209500.03
2226	516700.22	2209498.24
2227	516685.91	2209497.36
2228	516671.57	2209497.36
2229	516657.28	2209498.24
2230	516644.24	2209499.95
2231	516635.34	2209501.30
2232	516619.78	2209398.47
2233	516612.79	2209352.33
2234	516616.72	2209351.74
2235	516621.67	2209350.99
2236	516633.43	2209349.46
2237	516643.36	2209348.21
2238	516654.53	2209347.50
2239	516660.40	2209347.13
2240	516667.00	2209346.79
2241	516691.08	2209346.76
2242	516714.19	2209348.23
2243	516737.84	2209351.19
2244	516761.09	2209355.58
2245	516784.07	2209361.41
2246	516806.74	2209368.69
2247	516828.79	2209377.34
2248	516850.26	2209387.33
2249	516871.11	2209398.66
2250	516891.20	2209411.25
2251	516910.41	2209425.05
2252	516917.94	2209431.12
2253	516929.01	2209439.66
2254	516946.60	2209456.12
2255	516962.79	2209473.02
2256	516976.18	2209489.57
2257	517023.84	2209552.34
2258	517025.71	2209554.76
2259	517028.14	2209558.50
2260	517030.28	2209562.30
2261	517032.20	2209566.26
2262	517033.88	2209570.36
2263	517035.31	2209574.60
2264	517036.12	2209577.85
2265	517037.35	2209583.20
2266	517037.93	2209587.55
2267	517038.30	2209591.88
2268	517038.37	2209596.30
2269	517038.29	2209597.92
2270	517062.45	2209582.56
2271	517061.93	2209579.00
2272	517060.75	2209573.16
2273	517059.19	2209567.39
2274	517057.28	2209561.73
2275	517055.01	2209556.20
2276	517052.40	2209550.82
2277	517049.49	2209545.65
2278	517046.21	2209540.64
2279	517043.75	2209537.23
2280	516996.09	2209474.46
2281	516991.41	2209468.81
2282	516981.15	2209456.55
2283	516963.85	2209438.41
2284	516945.12	2209421.07
2285	516929.55	2209408.37
2286	516924.88	2209404.80
2287	516920.60	2209401.63
2288	516905.06	2209390.48
2289	516883.64	2209377.06
2290	516861.48	2209365.01
2291	516838.57	2209354.35
2292	516815.11	2209345.09
2293	516791.08	2209337.33
2294	516769.76	2209332.03
2295	516766.55	2209331.11
2296	516741.73	2209326.41
2297	516716.67	2209323.28
2298	516691.47	2209321.70
2299	516665.83	2209321.82
2300	516640.31	2209323.52
2301	516617.92	2209326.28
2302	516609.02	2209327.62
2303	516605.18	2209302.30
2304	516603.65	2209292.16
2305	516603.46	2209290.72
2306	516602.58	2209286.46
2307	516601.44	2209282.21
2308	516600.02	2209278.02
2309	516598.35	2209273.93
2310	516596.41	2209269.92
2311	516594.26	2209266.12
2312	516593.33	2209264.64
2313	516591.87	2209262.42
2314	516589.22	2209258.86
2315	516586.64	2209255.76
2316	516585.70	2209254.66
2317	516583.23	2209252.30
2318	516579.97	2209249.26
2319	516576.59	2209246.50
2320	516573.00	2209243.94
2321	516569.29	2209241.56
2322	516565.48	2209239.50
2323	516561.41	2209237.61
2324	516557.31	2209235.97
2325	516553.10	2209234.63
2326	516548.72	2209233.39
2327	516548.01	2209233.25
2328	516547.46	2209233.19
2329	516508.16	2209225.28
2330	516367.40	2209196.94
2331	516366.48	2209197.45
2332	516362.08	2209217.96
2333	516430.11	2209231.59
2334	516462.14	2209238.00
2335	516543.23	2209254.24
2336	516544.81	2209254.66
2337	516547.10	2209255.25
2338	516550.03	2209256.19
2339	516552.90	2209257.31
2340	516555.69	2209258.61
2341	516558.39	2209260.08
2342	516561.01	2209261.72
2343	516563.51	2209263.51
2344	516565.90	2209265.46
2345	516568.17	2209267.56
2346	516570.30	2209269.79
2347	516572.26	2209272.13
2348	516574.10	2209274.61
2349	516575.78	2209277.20
2350	516577.30	2209279.90
2351	516578.64	2209282.67
2352	516579.79	2209285.46
2353	516580.79	2209288.42
2354	516581.36	2209290.51
2355	516581.60	2209291.39
2356	516582.22	2209294.46
2357	516582.39	2209295.36
2358	516587.77	2209330.86
2359	516581.67	2209331.90
2360	516550.76	2209337.73
2361	516520.26	2209345.48
2362	516490.30	2209355.10
2363	516468.62	2209363.27
2364	516460.99	2209366.12
2365	516432.31	2209379.32
2366	516404.67	2209394.36
2367	516378.02	2209411.08
2368	516357.17	2209426.31
2369	516373.65	2209445.19
2370	516391.92	2209432.09
2371	516417.26	2209416.21
2372	516443.57	2209401.96
2373	516470.72	2209389.34
2374	516498.56	2209378.40
2375	516527.04	2209369.22
2376	516552.42	2209362.86
2377	516556.07	2209361.84
2378	516585.49	2209356.38
2379	516596.95	2209354.74
2380	516600.90	2209354.13
2381	516607.90	2209400.27
2382	516612.97	2209433.79
2383	516622.13	2209494.21
2384	516623.48	2209503.10
2385	516610.51	2209505.06
2386	516608.84	2209505.33
2387	516588.64	2209509.05
2388	516568.68	2209514.07
2389	516549.12	2209520.36
2390	516529.99	2209527.91
2391	516511.35	2209536.55
2392	516493.27	2209546.30
2393	516480.80	2209554.16
2394	516496.70	2209569.55
2395	516504.19	2209564.97
2396	516521.05	2209555.79
2397	516538.49	2209547.71
2398	516556.37	2209540.68
2399	516574.66	2209534.78
2400	516593.28	2209530.07
2401	516613.72	2209526.25
2402	516622.74	2209524.93
2403	516626.70	2209524.35
2404	516645.26	2209646.86
2405	516646.73	2209656.58
2406	516658.58	2209654.54
2162	516657.11	2209644.81
Условный номер земельного участка 52:24:0040001:853:ЗУ1		
3802	516605.18	2209302.30
3803	516609.02	2209327.62
3804	516617.92	2209326.28
3805	516640.31	2209323.52
3806	516665.83	2209321.82
3807	516691.47	2209321.70
3808	516716.67	2209323.28
3809	516741.73	2209326.41
3810	516766.55	2209331.11
3811	516769.76	2209332.03
3812	516771.90	2209324.18
3813	516755.03	2209319.76
3814	516696.38	2209313.07
3815	516637.37	2209314.76
3816	516628.11	2209315.79
3817	516618.87	2209317.03
3818	516608.94	2209318.53
3802	516605.18	2209302.30
Условный номер земельного участка 52:24:0040001:853:ЗУ2		
1523	516709.27	2209246.89
1524	516710.70	2209247.09
1525	516740.70	2209251.19
1526	516680.25	2209313.53
1527	516637.37	2209314.76
1528	516628.11	2209315.79
1529	516618.87	2209317.03
1530	516608.94	2209318.53
1531	516605.18	2209302.30
1532	516603.65	2209292.16
1533	516603.46	2209290.72
1534	516602.58	2209286.46
1535	516601.44	2209282.21
1536	516600.02	2209278.02
1537	516598.35	2209273.93
1538	516596.41	2209269.92
1539	516594.26	2209266.12
1540	516593.33	2209264.64
1541	516591.87	2209262.42
1542	516589.22	2209258.86
1543	516586.64	2209255.76
1523	516709.27	2209246.89
Условный номер земельного участка 52:24:0040001:860:ЗУ1		
2408	516586.39	2209321.77
2409	516587.77	2209330.86
2410	516581.67	2209331.90
2411	516550.76	2209337.73
2412	516520.26	2209345.48
2413	516490.30	2209355.10
2414	516468.62	2209363.27
2415	516466.08	2209357.85
2416	516464.94	2209355.30
2417	516520.88	2209335.82
2418	516579.23	2209323.26
2419	516579.19	2209323.05
2420	516578.74	2209321.08
2421	516573.42	2209298.07
2422	516569.79	2209287.86
2423	516564.89	2209280.15
2424	516558.39	2209273.75
2425	516550.62	2209268.97
2426	516540.34	2209265.51
2427	516457.78	2209247.25
2428	516462.14	2209238.00
2429	516543.23	2209254.24
2430	516544.81	2209254.66
2431	516547.10	2209255.25
2432	516550.03	2209256.19
2433	516552.90	2209257.31
2434	516555.69	2209258.61
2435	516558.39	2209260.08
2436	516561.01	2209261.72
2437	516563.51	2209263.51

Обозначение характерных точек границы	Координаты, м	
	X	Y
2438	516565.90	2209265.46
2439	516568.17	2209267.56
2440	516570.30	2209269.79
2441	516572.26	2209272.13
2442	516574.10	2209274.61
2442	516574.10	2209274.61
2443	516575.78	2209277.20
2444	516577.30	2209279.90
2445	516578.64	2209282.67
2446	516579.79	2209285.46
2447	516580.79	2209288.42
2448	516581.36	2209290.51
2449	516581.60	2209291.39
2450	516582.22	2209294.46
2451	516582.39	2209295.36
2408	516586.39	2209321.77
Условный номер земельного участка 52:24:0040001:847:ЗУ1		
2453	516362.08	2209217.96
2454	516462.14	2209238.00
2455	516457.78	2209247.25
2456	516360.65	2209225.77
2453	516362.08	2209217.96
Условный номер земельного участка 52:24:0040001:847:ЗУ2		
2457	516464.94	2209355.30
2458	516466.08	2209357.85
2459	516468.62	2209363.27
2460	516460.99	2209366.12
2461	516432.31	2209379.32
2462	516404.67	2209394.36
2463	516378.02	2209411.08
2464	516357.17	2209426.31
2465	516351.23	2209419.51
2466	516404.67	2209384.47
2467	516461.02	2209356.67
2465	516351.23	2209419.51
2466	516404.67	2209384.47
2467	516461.02	2209356.67
2457	516464.94	2209355.30
Условный номер земельного участка 52:24:0040001:852:ЗУ1		
2468	516771.90	2209324.18
2469	516769.76	2209332.03
2470	516791.08	2209337.33
2471	516815.11	2209345.09
2472	516838.57	2209354.35
2473	516861.48	2209365.01
2474	516883.64	2209377.06
2475	516905.06	2209390.48
2476	516920.60	2209401.63
2477	516924.88	2209404.80
2478	516928.83	2209397.51
2479	516917.16	2209388.01
2480	516866.55	2209357.62
2481	516812.14	2209334.71
2468	516771.90	2209324.18
Условный номер земельного участка 52:24:0040001:849:ЗУ1		
2483	517095.65	2209346.49
2484	517104.71	2209348.24
2485	517127.16	2209375.81
2486	517153.40	2209398.27
2487	517154.86	2209402.80
2488	517163.93	2209430.96
2489	517133.36	2209386.14
2483	517095.65	2209346.49
Условный номер земельного участка 52:24:0040001:849:ЗУ2		
2490	516928.83	2209397.51
2491	516924.88	2209404.80
2492	516929.55	2209408.37
2493	516945.12	2209421.07
2494	516963.85	2209438.41
2495	516981.15	2209456.55
2496	516991.41	2209468.81
2497	516996.09	2209474.46
2498	517003.13	2209468.84
2499	517002.98	2209468.65
2500	516962.94	2209425.27
2490	516928.83	2209397.51
Условный номер земельного участка 52:24:0040001:848:ЗУ1		
2502	516996.09	2209474.46
2503	517043.75	2209537.23
2504	517046.21	2209540.64
2505	517049.49	2209545.65
2506	517052.40	2209550.82
2507	517055.01	2209556.20
2508	517057.28	2209561.73
2509	517059.19	2209567.39
2510	517060.75	2209573.16
2511	517061.93	2209579.00
2512	517062.45	2209582.56
2513	517070.74	2209577.29
2514	517063.55	2209553.35
2515	517050.92	2209531.78
2516	517003.13	2209468.84
2502	516996.09	2209474.46
Условный номер земельного участка 52:24:0040001:907:ЗУ1		
2517	517072.25	2209598.11
2518	517067.97	2209625.08
2519	517061.87	2209638.80
2520	517055.57	2209632.99
2521	517058.24	2209625.98
2522	517060.02	2209620.27
2523	517061.38	2209614.45
2524	517062.37	2209608.64
2525	517062.68	2209606.12
2517	517072.25	2209598.11
Условный номер земельного участка 52:24:0040001:908:ЗУ1		
2526	517061.87	2209638.80
2527	517056.88	2209650.03
2528	517039.73	2209671.28
2529	516980.20	2209728.18
2530	516977.68	2209718.09
2531	517033.52	2209664.77
2532	517036.75	2209661.46
2533	517040.74	2209657.01
2534	517044.45	2209652.33
2535	517047.85	2209647.42
2536	517050.94	2209642.31
2537	517053.71	2209637.02

Обозначение характерных точек границы	Координаты, м	
	X	Y
2538	517055.57	2209632.99
2526	517061.87	2209638.80
Условный номер земельного участка 52:24:0040001:908:ЗУ2		
2539	516978.58	2209736.74
2540	516974.98	2209746.34
2541	516974.75	2209746.40
2542	516996.35	2209766.55
2543	517014.01	2209784.92
2544	517019.33	2209790.54
2545	517063.14	2209837.27
2546	517079.04	2209852.72
2547	517095.32	2209866.98
2548	517102.26	2209859.59
2549	517091.19	2209850.28
2550	517080.48	2209840.42
2551	517069.96	2209829.95
2552	517026.48	2209783.62
2553	517017.61	2209774.11
2554	517008.01	2209764.31
2555	516998.41	2209754.85
2556	516988.16	2209745.16
2539	516978.58	2209736.74
Условный номер земельного участка 52:24:0040001:927:ЗУ1		
2558	517030.50	2209633.07
2559	517062.68	2209606.12
2560	517062.37	2209608.64
2561	517061.38	2209614.45
2562	517060.02	2209620.27
2563	517058.24	2209625.98
2564	517055.57	2209632.99
2565	517053.71	2209637.02
2566	517050.94	2209642.31
2567	517047.85	2209647.42
2568	517044.45	2209652.33
2569	517040.74	2209657.01
2570	517036.75	2209661.46
2571	517033.52	2209664.77
2572	516977.68	2209718.09
2573	516973.03	2209699.54
2574	516978.88	2209687.83
2575	517019.03	2209649.57
2558	517030.50	2209633.07
Условный номер земельного участка 52:24:0040001:909:ЗУ1		
2577	516929.04	2209773.24
2578	516928.17	2209776.50
2579	516929.72	2209777.68
2580	516945.73	2209791.74
2581	516954.66	2209800.18
2582	516963.42	2209808.81
2583	516972.05	2209817.63
2584	516980.46	2209826.66
2585	517024.76	2209873.85
2586	517036.91	2209885.93
2587	517049.56	2209897.59
2588	517059.06	2209905.57
2589	517061.01	2209903.49
2590	517026.94	2209871.78
2591	516982.68	2209824.55
2592	516961.07	2209802.48
2593	516942.03	2209784.39
2594	516938.60	2209781.12
2577	516929.04	2209773.24
Условный номер земельного участка 52:24:0040001:4293:ЗУ1		
2595	517095.32	2209866.98
2596	517178.59	2209915.12
2597	517178.90	2209915.38
2598	517178.04	2209904.27
2599	517160.09	2209896.71
2600	517149.52	2209891.39
2601	517138.67	2209885.36
2602	517128.25	2209878.93
2603	517118.06	2209871.97
2604	517108.46	2209864.80
2605	517102.26	2209859.59
2595	517095.32	2209866.98
Условный номер земельного участка 52:24:0040001:4179:ЗУ1		
2606	517059.06	2209905.57
2607	517061.01	2209903.49
2608	517068.74	2209909.54
2609	517151.51	2209958.25
2610	517072.53	2210023.26
2611	517058.87	2210042.76
2612	517051.07	2210052.53
2613	517037.41	2210058.37
2614	517015.95	2210066.18
2615	517005.46	2210073.17
2616	517004.24	2210073.98
2617	516997.40	2210079.67
2618	517006.45	2210064.55
2619	517030.50	2210033.67
2620	517057.37	2210006.71
2621	517115.57	2209955.08
2622	517122.94	2209948.54
2623	517120.04	2209947.08
2624	517106.81	2209939.73
2625	517093.92	2209931.78
2626	517081.42	2209923.24
2627	517069.31	2209914.19
2606	517059.06	2209905.57
Условный номер земельного участка 52:24:0040001:922:ЗУ1		
2628	517420.16	2210194.22
2629	517470.16	2210192.40
2630	517469.69	2210186.66
2631	517469.13	2210179.48
2632	517466.76	2210162.64
2633	517463.35	2210146.00
2634	517458.91	2210129.56
2635	517453.44	2210113.43
2636	517446.99	2210097.67
2637	517444.44	2210092.26
2638	517432.75	2210070.15
2639	517431.22	2210067.56
2640	517422.01	2210053.25
2641	517411.87	2210039.58
2642	517400.92	2210026.56
2643	517389.18	2210014.22
2644	517376.66	2210002.69
2645	517363.49	2209991.92

Обозначение характерных точек границы	Координаты, м	
	X	Y
2646	517349.68	2209982.00
2647	517335.12	2209972.94
2648	517321.09	2209965.19
2649	517315.35	2209962.62
2650	517304.88	2209957.74
2651	517293.13	2209953.14
2652	517288.30	2209951.35
2653	517274.60	2209946.40
2654	517264.66	2209943.39
2655	517223.72	2209930.99
2656	517178.90	2209915.38
2657	517179.84	2209927.70
2658	517172.04	2209941.35
2659	517151.51	2209958.25
2660	517161.61	2209962.34
2661	517199.46	2209975.89
2662	517210.44	2209979.21
2663	517259.19	2209993.98
2664	517262.94	2209995.30
2665	517275.36	2209999.98
2666	517287.33	2210004.72
2667	517299.16	2210010.13
2668	517309.89	2210016.05
2669	517321.68	2210023.45
2670	517332.94	2210031.59
2671	517343.73	2210040.34
2672	517351.98	2210047.84
2673	517363.64	2210059.86
2674	517372.62	2210070.45
2675	517380.90	2210081.64
2676	517388.51	2210093.29
2677	517392.61	2210100.69
2678	517395.27	2210105.50
2679	517401.30	2210117.99
2680	517406.56	2210130.87
2681	517411.02	2210144.03
2682	517414.66	2210157.47
2683	517417.46	2210171.09
2684	517419.43	2210184.86
2685	517419.86	2210190.75
2628	517420.16	2210194.22
Условный номер земельного участка 52:24:0040001:922:ЗУ2		
1544	517486.04	2210215.15
1545	517485.94	2210202.13
1546	517471.00	2210202.67
1547	517470.16	2210192.40
1548	517420.15	2210194.22
1549	517420.99	2210204.49
1550	517348.06	2210207.14
1551	517326.99	2210207.91
1552	517318.71	2210207.79
1553	517280.54	2210210.30
1554	517245.54	2210214.79
1555	517241.30	2210215.31
1556	517214.32	2210220.39
1557	517187.71	2210227.15
1558	517161.55	2210235.58
1559	517152.55	2210239.03
1560	517144.62	2210231.70
1561	517134.30	2210235.77
1562	517086.26	2210259.47
1563	517093.85	2210266.48
1564	517086.94	2210270.30
1565	517063.73	2210284.85
1566	517041.42	2210300.84
1567	517020.15	2210318.20
1568	517004.56	2210332.57
1569	517000.06	2210336.90
1570	516981.07	2210356.73
1571	516965.09	2210375.70
1572	516947.01	2210399.74
1573	516932.07	2210422.80
1574	516918.59	2210446.72
1575	516906.48	2210471.89
1576	516895.49	2210461.15
1577	516894.54	2210463.06
1578	516908.38	2210476.95
1579	516920.34	2210457.02
1580	516931.34	2210439.60
1581	516940.15	2210420.06
1582	516952.31	2210402.39
1583	516965.56	2210385.74
1584	516979.74	2210369.95
1585	516989.15	2210360.41
1586	517000.39	2210350.30
1587	517007.40	2210344.52
1588	517011.22	2210341.38
1589	517017.61	2210335.47
1590	517032.26	2210322.63
1591	517051.03	2210307.52
1592	517060.14	2210300.70
1593	517075.40	2210289.88
1594	517077.61	2210288.32
1595	517081.95	2210285.81
1596	517083.85	2210284.71
1597	517102.41	2210274.41
1598	517115.11	2210267.62
1599	517122.04	2210265.16
1600	517135.17	2210260.81
1601	517149.91	2210251.16
1602	517152.96	2210249.17
1603	517172.55	2210239.86
1604	517186.18	2210235.25
1605	517202.91	2210230.03
1606	517213.75	2210227.49
1607	517227.75	2210224.72
1608	517248.69	2210220.99
1609	517255.77	2210219.87
1610	517263.03	2210219.19
1611	517276.93	2210218.17
1612	517290.66	2210216.04
1613	517297.68	2210215.08
1614	517304.74	2210214.62
1615	517318.78	2210213.93
1616	517332.84	2210214.85
1617	517339.38	2210215.36
1618	517347.74	2210213.96
1619	517353.84	2210211.99
1620	517359.52	2210211.26
1621	517372.92	2210211.01
1622	517374.73	2210210.99
1623	517380.08	2210210.72
1624	517388.64	2210210.79
1625	517397.17	2210210.48
1626	517400.36	2210210.07

Обозначение характерных точек границы	Координаты, м	
	X	Y
1627	517406.96	2210211.55
1628	517414.75	2210213.83
1629	517430.35	2210211.52
1630	517462.74	2210209.37
1631	517469.39	2210213.44
1632	517474.00	2210216.27
1544	517486.04	2210215.15
Условный номер земельного участка 52:24:0040001:922:ЗУ3		
2757	517134.30	2210235.77
2758	517016.00	2210126.50
2759	517021.25	2210117.73
2760	517012.16	2210109.33
2761	517008.14	2210105.62
2762	517001.35	2210112.96
2763	516989.50	2210102.02
2764	516985.98	2210098.77
2765	516849.47	2209972.66
2766	516845.37	2209968.95
2767	516836.30	2209961.54
2768	516829.43	2209956.54
2769	516827.78	2210020.66
2770	516934.17	2210118.97
2771	516944.52	2210128.54
2772	516952.12	2210135.56
2773	516966.42	2210148.76
2774	516985.39	2210166.29
2775	517086.26	2210259.47
2757	517134.30	2210235.77
Условный номер земельного участка 52:24:0040001:922:ЗУ4		
2776	516895.49	2210461.15
2777	516805.13	2210373.15
2778	516799.80	2210367.95
2779	516894.54	2210463.06
2776	516895.49	2210461.15
Условный номер земельного участка 52:24:0040001:922:ЗУ5		
1634	516986.02	2210447.11
1635	516969.44	2210466.30
1636	516961.72	2210476.40
1637	516954.55	2210486.78
1638	516943.57	2210504.41
1639	516940.62	2210509.35
1640	516951.02	2210519.76
1641	516969.20	2210479.70
1642	516983.30	2210453.91
1643	516988.05	2210446.61
1634	516986.02	2210447.11
Условный номер земельного участка 52:24:0040001:923:ЗУ1		
2780	517265.03	2209942.25
2781	517264.66	2209943.39
2782	517274.60	2209946.40
2780	517265.03	2209942.25
Условный номер земельного участка 52:24:0040001:891:ЗУ1		
2783	517470.16	2210192.40
2784	517471.00	2210202.67
2785	517485.94	2210202.13
2786	517485.87	2210191.83
2787	517480.13	2210192.04
2783	517470.16	2210192.40
Условный номер земельного участка 52:24:0040001:901:ЗУ1		
2788	517417.09	2210194.33
2789	517416.85	2210191.14
2790	517413.05	2210164.70
2791	517406.12	2210138.99
2792	517396.15	2210114.31
2793	517388.94	2210101.24
2795	517392.61	2210100.69
2796	517395.27	2210105.50
2797	517401.30	2210117.99
2798	517406.56	2210130.87
2799	517411.02	2210144.03
2800	517414.66	2210157.47
2801	517417.46	2210171.09
2802	517419.43	2210184.86
2803	517419.86	2210190.75
2804	517420.15	2210194.22
2788	517417.09	2210194.33
Условный номер земельного участка 52:24:0040001:901:ЗУ2		
2805	517420.15	2210194.22
2806	517420.99	2210204.49
2807	517348.06	2210207.14
2808	517328.70	2210197.87
2809	517348.23	2210196.87
2810	517401.78	2210194.90
2811	517417.09	2210194.33
2805	517420.15	2210194.22
Условный номер земельного участка 52:24:0040001:928:ЗУ1		
2812	517350.58	2210050.82
2813	517351.98	2210047.84
2814	517363.64	2210059.86
2815	517372.62	2210070.45
2816	517380.90	2210081.64
2817	517388.51	2210093.29
2818	517392.61	2210100.69
2819	517388.94	2210101.24
2820	517383.29	2210091.00
2821	517367.72	2210069.40
2822	517350.58	2210050.82
2812	517350.58	2210050.82
Условный номер земельного участка 52:24:0040001:900:ЗУ1		
2823	517114.08	2210009.86
2824	517105.62	2210001.34
2825	517153.35	2209958.99
2826	517161.61	2209962.34
2827	517199.46	2209975.89
2828	517210.44	2209979.21
2829	517259.19	2209993.98
2830	517262.94	2209995.30
2831	517275.36	2209999.98
2832	517287.33	2210004.72
2833	517299.16	2210010.13
2834	517309.89	2210016.05
2835	517321.68	2210023.45
2836	517332.94	2210031.59
2837	517343.73	2210040.34
2838	517351.98	2210047.84
2839	517350.58	2210050.82
2840	517349.66	2210049.83

Обозначение характерных точек границы	Координаты, м	
	X	Y
2841	517329.39	2210032.57
2842	517307.20	2210017.87
2843	517283.39	2210005.94
2844	517258.23	2209996.92
2845	517209.52	2209982.16
2846	517190.25	2209975.92
2847	517171.15	2209969.19
2848	517163.36	2209966.16
2849	517154.52	2209973.99
2823	517114.08	2210009.86
Условный номер земельного участка 52:24:0040001:906:ЗУ1		
2850	517114.08	2210009.86
2851	517105.62	2210001.34
2852	517076.76	2210026.95
2853	517075.22	2210028.24
2854	517065.63	2210037.22
2855	517053.11	2210050.41
2856	517045.62	2210059.17
2857	517054.76	2210067.62
2858	517060.55	2210060.18
2859	517084.83	2210035.82
2850	517114.08	2210009.86
Условный номер земельного участка 52:24:0040001:905:ЗУ1		
2860	517054.76	2210067.62
2861	517045.62	2210059.17
2862	517041.39	2210064.24
2863	517030.56	2210078.83
2864	517020.62	2210094.07
2865	517012.16	2210109.33
2866	517021.25	2210117.73
2867	517039.52	2210087.19
2860	517054.76	2210067.62
Условный номер земельного участка 52:24:0040001:912:ЗУ1		
2868	517005.46	2210073.17
2869	516989.50	2210102.02
2870	516985.98	2210098.77
2871	516997.40	2210079.67
2872	517004.24	2210073.98
2868	517005.46	2210073.17
Условный номер земельного участка 52:24:0040001:902:ЗУ1		
2873	517328.70	2210197.87
2874	517348.06	2210207.14
2875	517326.99	2210207.91
2876	517318.71	2210207.79
2877	517280.54	2210210.30
2878	517245.54	2210214.79
2879	517232.49	2210206.90
2880	517233.26	2210206.74
2881	517262.64	2210202.69
2882	517291.43	2210199.77
2873	517328.70	2210197.87
Условный номер земельного участка 52:24:0040001:903:ЗУ1		
2884	517144.62	2210231.70
2885	517156.63	2210226.97
2886	517181.73	2210218.74
2887	517207.26	2210212.00
2888	517232.49	2210206.90
2889	517245.54	2210214.79
2890	517241.30	2210215.31
2891	517214.32	2210220.39
2892	517187.71	2210227.15
2893	517161.55	2210235.58
2894	517152.55	2210239.03
2884	517144.62	2210231.70
Условный номер земельного участка 52:24:0040001:921:ЗУ1		
2913	516988.05	2210446.61
2914	516983.30	2210453.91
2915	516969.20	2210479.70
2916	516951.02	2210519.76
2917	516952.23	2210520.97
2918	516958.11	2210507.78
2919	516970.74	2210484.64
2920	516984.87	2210462.40
2921	517014.37	2210431.22
2922	516999.53	2210443.76
2913	516988.05	2210446.61
Условный номер земельного участка 52:24:0040001:921:ЗУ2		
2924	516958.11	2210507.78
2925	516966.82	2210515.91
2926	516956.49	2210525.27
2927	516952.21	2210520.99
2924	516958.11	2210507.78
Условный номер земельного участка 52:24:0040001:916:ЗУ1		
2928	517086.26	2210259.47
2929	517093.85	2210266.48
2930	517086.94	2210270.30
2931	517063.73	2210284.85
2932	517041.42	2210300.84
2933	517020.15	2210318.20
2934	517004.56	2210332.57
2935	516997.37	2210325.93
2936	517000.17	2210323.11
2937	517019.91	2210305.56
2938	517040.25	2210289.49
2939	517051.63	2210281.29
2940	517062.78	2210273.75
2941	517075.02	2210265.83
2928	517086.26	2210259.47
Условный номер земельного участка 52:24:0040001:916:ЗУ2		
2942	516939.83	2210237.80
2943	516937.45	2210231.95
2944	516941.16	2210227.94
2945	516950.67	2210217.49
2946	516962.55	2210202.47
2947	516973.47	2210186.72
2948	516983.39	2210170.33
2949	516985.39	2210166.29
2950	516990.93	2210171.41
2952	516968.84	2210205.35
2953	516946.30	2210232.69
2954	516940.30	2210239.18
2942	516939.83	2210237.80
Условный номер земельного участка 52:24:0040001:918:ЗУ1		
2955	516957.29	2210368.49
2956	516964.90	2210359.60
2957	516978.38	2210345.12

Обозначение характерных точек границы	Координаты, м	
	X	Y
2958	516997.37	2210325.93
2959	517004.56	2210332.57
2960	517000.06	2210336.90
2961	516981.07	2210356.73
2962	516965.09	2210375.70
2955	516957.29	2210368.49
Условный номер земельного участка 52:24:0040001:918:ЗУ2		
2963	516937.45	2210231.95
2964	516939.83	2210237.80
2965	516940.30	2210239.18
2966	516866.54	2210319.02
2967	516863.20	2210318.05
2968	516860.00	2210316.92
2969	516859.28	2210316.57
2963	516937.45	2210231.95
Условный номер земельного участка 52:24:0040001:920:ЗУ1		
2970	516895.90	2210460.32
2971	516901.76	2210449.57
2972	516908.63	2210437.59
2973	516915.77	2210425.79
2974	516923.20	2210414.17
2975	516927.99	2210407.03
2976	516932.90	2210399.97
2977	516937.92	2210392.99
2978	516943.06	2210386.10
2979	516953.74	2210372.64
2980	516957.29	2210368.49
2981	516965.09	2210375.70
2982	516947.01	2210399.74
2983	516932.07	2210422.80
2984	516918.59	2210446.72
2985	516906.48	2210471.89
2986	516895.49	2210461.15
2970	516895.90	2210460.32
Условный номер земельного участка 52:24:0040001:920:ЗУ2		
2987	516895.49	2210461.15
2988	516870.92	2210437.25
2989	516895.90	2210460.32
2987	516895.49	2210461.15
Условный номер земельного участка 52:24:0040001:920:ЗУ3		
2991	516860.00	2210316.92
2992	516863.20	2210318.05
2993	516866.54	2210319.02
2994	516860.73	2210325.31
2995	516835.26	2210349.95
2996	516805.13	2210373.15
2997	516799.80	2210367.95
2998	516808.79	2210361.80
2999	516824.06	2210350.23
3000	516838.51	2210337.68
3001	516852.13	2210324.16
3002	516855.59	2210320.57
3003	516859.28	2210316.57
2991	516860.00	2210316.92
Условный номер земельного участка 52:24:0040001:875:ЗУ1		
3004	516351.21	2209419.52
3005	516357.17	2209426.30
3006	516354.52	2209428.06
3007	516352.53	2209429.50
3008	516328.08	2209449.57
3009	516305.58	2209470.46
3010	516294.89	2209481.35
3011	516277.60	2209488.08
3012	516303.38	2209460.13
3004	516351.21	2209419.52
Условный номер земельного участка 52:24:0040001:876:ЗУ1		
3014	516294.89	2209481.35
3015	516282.95	2209493.98
3016	516262.54	2209518.32
3017	516243.72	2209543.77
3018	516226.54	2209570.33
3019	516211.14	2209597.79
3020	516197.43	2209626.31
3021	516185.58	2209655.43
3022	516177.72	2209678.57
3023	516169.09	2209676.09
3024	516170.86	2209670.53
3025	516194.09	2209612.25
3026	516224.23	2209557.21
3027	516260.84	2209506.26
3028	516277.60	2209488.08
3014	516294.89	2209481.35
Условный номер земельного участка 52:24:0040001:872:ЗУ1		
3029	516169.09	2209676.09
3030	516177.72	2209678.57
3031	516175.35	2209688.18
3032	516173.41	2209697.78
3033	516172.03	2209707.30
3034	516171.26	2209716.82
3035	516171.12	2209726.26
3036	516171.35	2209732.39
3037	516171.75	2209738.42
3038	516168.93	2209755.73
3039	516167.83	2209763.17
3040	516164.27	2209750.63
3041	516162.38	2209713.50
3042	516168.84	2209676.89
3029	516169.09	2209676.09
Условный номер земельного участка 52:24:0040001:873:ЗУ1		
3043	516171.75	2209738.42
3044	516172.66	2209745.32
3045	516174.33	2209755.07
3046	516176.58	2209764.54
3047	516179.43	2209773.98
3048	516182.77	2209782.95
3049	516186.72	2209791.84
3050	516191.23	2209800.47
3051	516196.24	2209808.78
3052	516201.80	2209816.79
3053	516207.81	2209824.35
3054	516214.33	2209831.57
3055	516221.31	2209838.35
3056	516228.62	2209844.82
3057	516236.27	2209850.68
3058	516244.31	2209856.07
3059	516252.67	2209860.93
3060	516261.39	2209865.35

Обозначение характерных точек границы	Координаты, м	
	X	Y
3061	516270.35	2209869.10
3062	516284.22	2209873.77
3063	516329.44	2209886.63
3064	516323.50	2209893.59
3065	516317.74	2209900.92
3066	516310.82	2209910.25
3067	516308.37	2209913.57
3068	516304.05	2209919.83
3069	516298.94	2209928.08
3070	516292.64	2209939.38
3071	516285.94	2209953.29
3072	516280.34	2209966.94
3073	516275.37	2209981.54
3074	516271.27	2209996.45
3075	516268.23	2210011.32
3076	516266.10	2210026.41
3077	516264.91	2210041.55
3078	516264.71	2210056.81
3079	516265.32	2210069.98
3080	516267.13	2210083.99
3081	516257.17	2210083.28
3082	516256.70	2210080.36
3083	516255.14	2210057.01
3084	516255.72	2210033.63
3085	516258.43	2210010.39
3086	516263.26	2209987.50
3087	516270.16	2209965.14
3088	516279.08	2209943.51
3089	516289.93	2209922.79
3090	516303.39	2209901.99
3091	516312.69	2209891.20
3092	516281.78	2209882.38
3093	516247.41	2209868.22
3094	516217.08	2209846.72
3095	516192.33	2209818.97
3096	516174.43	2209786.39
3097	516167.83	2209763.17
3098	516168.93	2209755.73
3043	516171.75	2209738.42
Условный номер земельного участка 52:24:0040001:858:ЗУ1		
3099	516820.77	2209555.60
3100	516824.48	2209561.92
3101	516831.75	2209588.86
3102	516831.65	2209616.76
3103	516827.10	2209649.82
3104	516825.85	2209654.67
3105	516828.11	2209655.25
3106	516848.52	2209661.62
3107	516868.65	2209669.21
3108	516888.09	2209677.77
3109	516907.17	2209687.31
3110	516917.42	2209693.20
3111	516906.61	2209698.60
3112	516900.86	2209694.83
3113	516894.97	2209691.50
3114	516873.01	2209681.33
3115	516850.48	2209672.55
3116	516827.52	2209665.13
3117	516816.29	2209662.35
3118	516822.74	2209615.53
3119	516823.35	2209609.90
3120	516823.63	2209603.94
3121	516823.54	2209597.95
3122	516823.07	2209592.04
3123	516822.25	2209586.14
3124	516821.05	2209580.28
3125	516819.58	2209574.86
3126	516817.62	2209568.95
3127	516815.09	2209562.88
3099	516820.77	2209555.60
Условный номер земельного участка 52:24:0040001:910:ЗУ1		
3129	516929.04	2209773.24
3130	516928.17	2209776.50
3131	516926.58	2209775.27
3129	516929.04	2209773.24
Условный номер земельного участка 52:24:0040001:913:ЗУ1		
3132	516853.43	2209727.67
3133	516849.98	2209729.82
3134	516861.28	2209734.81
3135	516877.37	2209742.85
3136	516892.97	2209751.81
3137	516908.10	2209761.57
3138	516915.75	2209766.95
3139	516926.58	2209775.27
3140	516929.04	2209773.24
3141	516924.33	2209769.45
3142	516907.24	2209757.18
3143	516889.40	2209746.03
3144	516870.91	2209735.97
3145	516853.44	2209727.67
3146	516853.43	2209727.67
3132	516853.43	2209727.67
Условный номер земельного участка 52:24:0040001:913:ЗУ2		
3147	516837.76	2209724.89
3148	516828.01	2209721.22
3149	516817.53	2209717.95
3150	516820.79	2209715.65
3151	516832.23	2209719.48
3152	516833.21	2209719.86
3153	516833.23	2209719.87
3147	516837.76	2209724.89
Условный номер земельного участка 52:24:0040001:865:ЗУ1		
3154	516853.43	2209727.67
3155	516849.98	2209729.82
3156	516844.82	2209727.55
3157	516837.76	2209724.89
3158	516833.23	2209719.87
3159	516851.83	2209727.03
3154	516853.43	2209727.67
Условный номер земельного участка 52:24:0040001:857:ЗУ1		
3160	516820.78	2209715.65
3161	516817.53	2209717.95
3162	516810.83	2209715.85
3163	516793.40	2209711.34
3164	516775.79	2209707.81
3165	516757.99	2209705.25
3166	516740.08	2209703.60
3167	516722.10	2209702.93
3168	516704.12	2209703.24

Обозначение характерных точек границы	Координаты, м	
	X	Y
3169	516686.15	2209704.46
3170	516673.00	2209706.12
3171	516672.53	2209703.02
3172	516687.05	2209701.24
3173	516708.11	2209699.91
3174	516729.04	2209699.88
3175	516750.14	2209701.24
3176	516771.00	2209703.83
3177	516791.68	2209707.79
3178	516812.10	2209712.87
3160	516820.78	2209715.65
Условный номер земельного участка 52:24:0040001:869:ЗУ1		
3179	516623.71	2209397.87
3180	516619.78	2209398.47
3181	516635.34	2209501.30
3182	516644.24	2209499.95
3183	516657.28	2209498.24
3184	516671.57	2209497.36
3185	516685.91	2209497.36
3186	516700.22	2209498.24
3187	516714.43	2209500.03
3188	516728.41	2209502.65
3189	516742.40	2209506.24
3190	516751.85	2209509.25
3191	516761.63	2209512.78
3192	516765.49	2209514.33
3193	516770.97	2209516.88
3194	516776.12	2209519.67
3195	516781.20	2209522.86
3196	516786.07	2209526.35
3197	516790.74	2209530.16
3198	516795.03	2209534.14
3199	516799.15	2209538.46
3200	516802.96	2209542.96
3201	516806.51	2209547.76
3202	516808.22	2209550.39
3203	516809.80	2209552.82
3204	516812.70	2209557.98
3205	516815.09	2209562.88
3206	516820.77	2209555.60
3207	516810.37	2209537.86
3208	516790.41	2209518.36
3209	516766.02	2209504.83
3210	516727.62	2209493.39
3211	516687.86	2209488.52
3212	516647.85	2209490.35
3213	516637.95	2209491.85
3179	516623.71	2209397.87
Условный номер земельного участка 52:24:0040001:855:ЗУ1		
3215	516658.58	2209654.54
3216	516682.47	2209651.61
3217	516706.58	2209650.10
3218	516730.70	2209650.10
3219	516754.82	2209651.56
3220	516778.81	2209654.60
3221	516795.24	2209657.50
3222	516796.57	2209647.73
3223	516786.48	2209645.70
3224	516765.36	2209642.66
3225	516744.13	2209640.71
3226	516722.74	2209639.91
3227	516701.45	2209640.28
3228	516680.06	2209641.73
3229	516661.03	2209644.13
3230	516642.52	2209521.96
3231	516638.58	2209522.55
3232	516657.11	2209644.81
3233	516658.58	2209654.54
3234	516657.11	2209644.81
3215	516658.58	2209654.54
Условный номер земельного участка 52:24:0040001:856:ЗУ1		
3235	516626.70	2209524.35
3236	516611.06	2209526.75
3237	516629.75	2209650.08
3238	516616.96	2209653.10
3239	516596.48	2209659.10
3240	516591.17	2209660.97
3241	516599.16	2209668.71
3242	516611.34	2209665.00
3243	516634.75	2209659.05
3244	516646.73	2209656.58
3245	516645.26	2209646.86
3235	516626.70	2209524.35
Условный номер земельного участка 52:24:0040001:863:ЗУ1		
3247	516648.37	2209710.41
3248	516647.90	2209707.34
3249	516666.17	2209703.83
3250	516672.53	2209703.02
3251	516673.00	2209706.12
3252	516668.30	2209706.71
3253	516650.62	2209709.88
3247	516648.37	2209710.41
Условный номер земельного участка 52:24:0040001:868:ЗУ1		
3254	516647.90	2209707.34
3255	516648.37	2209710.41
3256	516643.44	2209711.58
3257	516640.75	2209708.97
3254	516647.90	2209707.34
Условный номер земельного участка 52:24:0040001:880:ЗУ1		
3259	516494.09	2209789.38
3260	516493.09	2209786.16
3261	516504.02	2209776.65
3262	516514.30	2209768.40
3263	516531.28	2209756.15
3264	516549.14	2209744.90
3265	516568.03	2209735.29
3266	516587.34	2209726.52
3267	516607.39	2209718.83
3268	516626.86	2209712.77
3269	516640.75	2209708.97
3270	516643.44	2209711.58
3271	516633.07	2209714.02
3272	516615.83	2209719.08
3273	516598.88	2209725.06
3274	516582.25	2209731.88
3275	516565.98	2209739.68
3276	516550.19	2209748.27
3277	516534.90	2209757.72
3278	516520.15	2209767.95

Обозначение характерных точек границы	Координаты, м	
	X	Y
3279	516505.96	2209778.98
3259	516494.09	2209789.38
Условный номер земельного участка 52:24:0040001:845:ЗУ1		
3280	516607.90	2209400.27
3281	516612.97	2209433.79
3282	516597.49	2209437.14
3283	516592.26	2209402.64
3280	516607.90	2209400.27
Условный номер земельного участка 52:24:0040001:846:ЗУ1		
3284	516622.13	2209494.21
3285	516623.48	2209503.10
3286	516610.51	2209505.06
3287	516608.84	2209505.33
3288	516588.64	2209509.05
3289	516568.68	2209514.07
3290	516549.12	2209520.36
3291	516529.99	2209527.91
3292	516511.35	2209536.55
3293	516493.27	2209546.30
3294	516480.80	2209554.16
3295	516474.41	2209547.98
3296	516478.89	2209544.71
3297	516519.67	2209522.71
3298	516563.07	2209506.47
3299	516606.51	2209496.70
3300	516597.49	2209437.14
3301	516612.97	2209433.79
3284	516622.13	2209494.21
Условный номер земельного участка 52:24:0040001:866:ЗУ1		
3302	516616.72	2209351.74
3303	516623.71	2209397.87
3304	516619.78	2209398.47
3305	516612.79	2209352.33
3302	516616.72	2209351.74
Условный номер земельного участка 52:24:0040001:867:ЗУ1		
3307	516585.25	2209356.42
3308	516592.26	2209402.64
3309	516607.90	2209400.27
3310	516600.90	2209354.13
3307	516585.25	2209356.42
Условный номер земельного участка 52:24:0040001:877:ЗУ1		
3311	516474.41	2209547.98
3312	516441.48	2209572.06
3313	516424.80	2209591.17
3314	516414.67	2209614.43
3315	516413.65	2209624.29
3316	516420.96	2209634.58
3317	516421.30	2209627.66
3318	516421.96	2209623.08
3319	516422.88	2209618.56
3320	516424.09	2209614.10
3321	516425.57	2209609.72
3322	516427.32	2209605.46
3323	516429.36	2209601.26
3324	516431.61	2209597.26
3325	516434.12	2209593.38
3326	516436.86	2209589.67
3327	516439.82	2209586.13
3328	516443.01	2209582.78
3329	516445.32	2209580.64
3330	516447.27	2209578.95
3331	516459.54	2209569.57
3332	516476.30	2209557.42
3333	516480.80	2209554.17
3311	516474.41	2209547.98
Условный номер земельного участка 52:24:0040001:878:ЗУ1		
3335	516413.65	2209624.29
3336	516412.48	2209635.54
3337	516420.96	2209634.58
3335	516413.65	2209624.29
Условный номер земельного участка 52:24:0040001:879:ЗУ1		
3338	516591.16	2209660.98
3339	516599.15	2209668.71
3340	516588.54	2209672.24
3341	516576.68	2209676.76
3342	516566.34	2209680.87
3343	516553.85	2209686.64
3344	516544.29	2209691.12
3345	516523.04	2209702.70
3346	516510.77	2209710.20
3347	516502.50	2209715.56
3348	516482.83	2209729.77
3349	516476.04	2209734.96
3350	516471.21	2209722.02
3351	516473.24	2209724.63
3352	516482.84	2209717.17
3353	516500.36	2209705.00
3354	516518.80	2209693.63
3355	516537.28	2209683.57
3356	516556.65	2209674.28
3357	516576.44	2209666.17
3338	516591.16	2209660.98
Условный номер земельного участка 52:24:0040001:886:ЗУ1		
3359	516374.89	2209910.90
3360	516378.43	2209911.51
3361	516438.07	2209847.01
3362	516438.58	2209846.46
3363	516467.36	2209815.44
3364	516479.78	2209802.78
3365	516492.67	2209790.63
3366	516494.09	2209789.38
3367	516493.09	2209786.16
3368	516487.83	2209791.00
3369	516476.85	2209801.22
3370	516465.18	2209813.33
3371	516435.87	2209844.90
3359	516374.89	2209910.90
Условный номер земельного участка 52:24:0040001:884:ЗУ1		
3373	516412.48	2209635.54
3374	516412.06	2209639.66
3375	516417.19	2209664.50
3376	516438.35	2209721.22
3377	516450.28	2209744.00
3378	516435.66	2209757.80
3379	516421.78	2209771.95
3380	516392.31	2209803.71

Обозначение характерных точек границы	Координаты, м	
	X	Y
3381	516337.50	2209862.98
3382	516348.25	2209866.05
3383	516399.17	2209810.91
3384	516428.68	2209779.11
3385	516458.65	2209749.88
3386	516425.62	2209661.36
3387	516423.50	2209655.28
3388	516422.30	2209650.84
3389	516421.49	2209646.35
3390	516420.99	2209641.68
3391	516420.83	2209637.11
3392	516420.96	2209634.58
3373	516412.48	2209635.54
Условный номер земельного участка 52:24:0040001:882:ЗУ1		
3393	516338.12	2210068.62
3394	516326.98	2210076.85
3395	516316.53	2210076.11
3396	516315.51	2210067.10
3397	516314.93	2210055.07
3398	516315.10	2210042.96
3399	516316.10	2210031.09
3400	516317.74	2210019.10
3401	516320.16	2210007.30
3402	516323.34	2209995.68
3403	516327.17	2209984.27
3404	516331.73	2209973.13
3405	516337.03	2209962.17
3406	516342.45	2209952.76
3407	516345.83	2209947.32
3408	516348.15	2209943.94
3409	516358.69	2209929.72
3410	516370.22	2209915.99
3411	516374.89	2209910.90
3412	516378.43	2209911.51
3413	516377.11	2209912.94
3414	516353.94	2209939.83
3415	516344.40	2209954.58
3416	516336.23	2209970.19
3417	516329.51	2209986.48
3418	516324.31	2210003.32
3419	516320.67	2210020.57
3420	516318.63	2210038.07
3421	516318.19	2210055.69
3422	516318.96	2210067.26
3393	516338.12	2210068.62
Условный номер земельного участка 52:24:0040001:874:ЗУ1		
3423	516257.17	2210083.28
3424	516267.13	2210083.99
3425	516267.66	2210087.77
3426	516270.14	2210102.17
3427	516272.53	2210112.55
3428	516273.64	2210116.25
3429	516265.23	2210122.46
3430	516260.38	2210103.46
3423	516257.17	2210083.28
Условный номер земельного участка 52:24:0040001:874:ЗУ2		
3855	516257.17	2210083.28
3856	516159.24	2210076.30
3857	516164.10	2210087.47
3858	516199.04	2210167.23
3859	516238.24	2210239.84
3860	516239.16	2210245.18
3861	516270.91	2210244.43
3862	516271.99	2210208.48
3863	516270.55	2210166.54
3864	516263.97	2210123.39
3865	516265.23	2210122.46
3866	516260.38	2210103.46
3855	516257.17	2210083.28
Условный номер земельного участка 52:24:0040001:560:ЗУ1		
3432	516656.03	2209989.22
3433	516646.20	2209995.06
3434	516636.88	2210001.68
3435	516628.14	2210009.06
3436	516620.04	2210017.13
3437	516612.63	2210025.84
3438	516605.97	2210035.14
3439	516600.10	2210044.95
3440	516595.06	2210055.21
3441	516590.89	2210065.86
3442	516587.60	2210076.81
3443	516585.24	2210088.00
3444	516583.80	2210099.35
3445	516583.31	2210110.77
3446	516583.77	2210122.20
3447	516585.16	2210133.55
3448	516587.49	2210144.74
3449	516590.73	2210155.71
3450	516594.87	2210166.37
3451	516599.88	2210176.65
3452	516605.71	2210186.48
3453	516612.34	2210195.80
3454	516619.72	2210204.54
3455	516627.79	2210212.64
3456	516764.18	2210338.63
3457	516682.48	2210431.29
3458	516557.10	2210473.37
3459	516547.63	2210476.54
3460	516548.70	2210482.79
3461	516550.93	2210500.61
3462	516553.77	2210530.99
3463	516556.16	2210562.86
3464	516557.18	2210571.26
3465	516504.13	2210629.71
3466	516498.28	2210608.76
3467	516493.45	2210569.03
3468	516490.99	2210536.28
3469	516488.30	2210507.44
3470	516486.98	2210496.90
3471	516477.32	2210500.14
3472	516441.47	2210512.18
3473	516412.85	2210523.89
3474	516386.54	2210538.86
3475	516362.36	2210557.09
3476	516340.74	2210578.27
3477	516322.02	2210602.06
3478	516306.51	2210628.07
3479	516294.47	2210655.85
3480	516286.11	2210684.94
3481	516281.56	2210714.87
3482	516280.89	2210745.14

Обозначение характерных точек границы	Координаты, м	
	X	Y
3483	516284.19	2210775.88
3484	516299.37	2210863.61
3485	516264.64	2210856.71
3486	516264.63	2210838.53
3487	516253.05	2210830.49
3488	516244.56	2210781.43
3489	516240.84	2210746.84
3490	516241.62	2210711.41
3491	516246.95	2210676.37
3492	516256.74	2210642.31
3493	516270.83	2210609.79
3494	516288.99	2210579.36
3495	516310.90	2210551.51
3496	516328.42	2210534.35
3497	516334.04	2210540.28
3498	516342.58	2210535.09
3499	516343.57	2210534.47
3500	516347.70	2210531.96
3501	516343.69	2210521.07
3502	516351.99	2210514.81
3503	516328.11	2210478.68
3504	516322.72	2210464.04
3505	516299.28	2210423.24
3506	516273.77	2210396.00
3507	516262.08	2210372.42
3508	516256.10	2210344.60
3509	516257.13	2210316.15
3510	516265.11	2210288.83
3511	516279.56	2210264.31
3512	516299.59	2210244.09
3513	516322.41	2210226.16
3514	516310.10	2210210.48
3515	516292.87	2210185.06
3516	516283.75	2210169.35
3517	516273.98	2210148.13
3518	516266.17	2210126.13
3519	516265.23	2210122.46
3520	516338.12	2210068.62
3521	516535.55	2210082.70
3522	516535.93	2210079.69
3523	516539.15	2210064.46
3524	516543.62	2210049.55
3525	516549.31	2210035.06
3526	516556.17	2210021.08
3527	516564.16	2210007.73
3528	516573.23	2209995.07
3529	516583.31	2209983.21
3530	516594.34	2209972.22
3531	516606.23	2209962.18
3532	516618.92	2209953.15
3533	516632.30	2209945.21
3534	516646.30	2209938.39
3535	516660.81	2209932.76
3536	516675.74	2209928.34
3537	516690.98	2209925.17
3538	516706.43	2209923.28
3539	516721.99	2209922.66
3540	516737.54	2209923.33
3541	516752.99	2209925.28
3542	516768.22	2209928.50
3543	516783.13	2209932.97
3544	516797.62	2209938.65
3545	516811.60	2209945.52
3546	516824.96	2209953.51
3547	516829.43	2209956.54
3548	516827.78	2210020.69
3549	516815.54	2210009.39
3550	516806.83	2210001.98
3551	516797.53	2209995.32
3552	516787.72	2209989.45
3553	516777.46	2209984.41
3554	516766.81	2209980.24
3555	516755.86	2209976.96
3556	516744.67	2209974.59
3557	516733.33	2209973.15
3558	516721.90	2209972.66
3559	516710.48	2209973.12
3560	516699.13	2209974.51
3561	516687.93	2209976.84
3562	516676.99	2209980.13
3563	516666.31	2209984.22
3432	516656.03	2209989.22
3564	516533.25	2210418.72
3565	516527.78	2210404.67
3566	516521.56	2210390.94
3567	516514.61	2210377.56
3568	516505.44	2210361.88
3569	516495.53	2210346.65
3570	516485.01	2210331.80
3571	516467.20	2210308.50
3572	516361.01	2210173.30
3573	516346.25	2210151.53
3574	516339.73	2210140.31
3575	516332.40	2210124.37
3576	516326.50	2210107.76
3577	516323.93	2210097.69
3578	516533.39	2210112.63
3579	516533.93	2210126.25
3580	516535.83	2210141.70
3581	516538.99	2210156.94
3582	516543.41	2210171.87
3583	516549.04	2210186.38
3584	516555.86	2210200.38
3585	516563.80	2210213.76
3586	516572.83	2210226.45
3587	516582.87	2210238.34
3588	516593.86	2210249.37
3589	516728.42	2210373.67
3590	516548.58	2210434.03
3591	516539.09	2210437.22
3592	516537.96	2210433.04
3564	516533.25	2210418.72
3593	516427.52	2210474.67
3594	516395.31	2210487.84
3595	516377.01	2210498.26
3596	516299.75	2210381.38
3597	516289.11	2210358.52
3598	516285.66	2210333.54
3599	516289.68	2210308.64
3600	516300.84	2210286.03
3601	516318.13	2210267.68
3602	516340.94	2210249.75
3603	516417.40	2210347.09
3604	516434.26	2210369.15

Обозначение характерных точек границы	Координаты, м	
	X	Y
3605	516443.40	2210382.04
3606	516451.81	2210394.98
3607	516459.43	2210408.01
3608	516464.87	2210418.48
3609	516469.69	2210429.12
3610	516473.93	2210440.01
3611	516477.58	2210451.10
3612	516479.25	2210457.30
3613	516469.67	2210460.52
3593	516427.52	2210474.67
Условный номер земельного участка 52:24:0040001:560:ЗУ2		
3614	516469.15	2210668.25
3615	516419.93	2210722.48
3616	516381.03	2210776.80
3617	516371.42	2210795.01
3618	516373.80	2210772.26
3619	516384.67	2210741.40
3620	516402.41	2210713.90
3621	516426.05	2210691.28
3622	516454.29	2210674.75
3614	516469.15	2210668.25
Условный номер земельного участка 52:24:0040001:560:ЗУ3		
3867	516239.16	2210245.18
3868	516241.22	2210257.22
3869	516276.19	2210270.03
3870	516279.57	2210264.31
3871	516299.59	2210244.09
3872	516322.41	2210226.16
3873	516310.10	2210210.48
3874	516292.87	2210185.06
3875	516283.75	2210169.35
3876	516273.98	2210148.13
3877	516266.17	2210126.13
3878	516265.24	2210122.45
3879	516263.97	2210123.39
3880	516270.55	2210166.54
3881	516271.99	2210208.48
3882	516270.91	2210244.43
3867	516239.16	2210245.18
Условный номер земельного участка 52:24:0040001: 558:ЗУ1		
3623	516894.54	2210463.06
3624	516872.70	2210506.96
3625	516855.67	2210491.23
3626	516761.92	2210404.62
3627	516682.48	2210431.29
3628	516764.18	2210338.63
3629	516778.81	2210352.15
3630	516781.89	2210350.01
3631	516799.80	2210367.95
3623	516894.54	2210463.06
Условный номер земельного участка 52:24:0040001: 558:ЗУ2		
3632	516371.42	2210795.02
3633	516381.03	2210776.81
3634	516419.93	2210722.48
3635	516469.15	2210668.25
3636	516509.93	2210650.42
3637	516509.91	2210650.37
3638	516504.13	2210629.71
3639	516557.18	2210571.26
3640	516560.24	2210596.41
3641	516569.30	2210628.80
3642	516583.14	2210659.46
3643	516601.45	2210687.68
3644	516623.81	2210712.80
3645	516649.72	2210734.26
3646	516678.55	2210751.56
3647	516708.34	2210763.51
3648	516737.95	2210771.88
3649	516788.06	2210783.95
3650	516773.58	2210845.27
3651	516773.55	2210845.41
3652	516757.41	2210841.37
3653	516722.00	2210832.84
3654	516687.99	2210823.23
3655	516664.81	2210813.93
3656	516637.26	2210867.88
3657	516613.15	2210901.60
3658	516580.23	2210926.78
3659	516616.74	2211034.95
3660	516718.03	2211045.64
3661	516753.90	2211050.53
3662	516753.40	2211053.35
3663	516752.16	2211058.52
3664	516750.51	2211063.14
3665	516748.91	2211066.18
3666	516747.02	2211068.83
3667	516744.79	2211071.13
3668	516741.27	2211073.67
3669	516738.39	2211075.05
3670	516734.24	2211076.16
3671	516730.73	2211076.55
3672	516725.74	2211076.52
3673	516721.80	2211076.14
3674	516713.40	2211074.75
3675	516700.76	2211073.13
3676	516688.24	2211072.26
1644	516676.89	2211072.65
1645	516668.13	2211073.94
1646	516656.92	2211077.16
1647	516646.97	2211081.76
1648	516637.71	2211087.36
1649	516633.29	2211090.66
1650	516629.12	2211094.29
1651	516624.02	2211097.38
1652	516620.39	2211101.90
1653	516615.55	2211109.24
1654	516610.86	2211118.85
1655	516607.89	2211126.45
1656	516605.28	2211135.28
1657	516603.39	2211143.95
1658	516600.44	2211162.15
1659	516592.51	2211221.38
1660	516588.77	2211232.41
1661	516585.94	2211240.77
1662	516582.69	2211260.83
1663	516580.80	2211274.31
1664	516579.92	2211280.64
1665	516577.60	2211294.83
1666	516576.45	2211302.00
1667	516575.28	2211306.51
1668	516574.86	2211308.12

Обозначение характерных точек границы	Координаты, м	
	X	Y
1669	516573.76	2211310.74
1670	516571.69	2211313.74
1671	516569.84	2211315.67
1672	516567.84	2211316.97
1673	516565.15	2211321.11
1674	516559.26	2211321.60
1675	516550.79	2211321.24
1676	516534.70	2211320.31
1677	516528.69	2211320.89
1678	516509.20	2211319.39
1679	516489.37	2211316.19
1680	516469.24	2211315.34
1681	516454.97	2211314.28
1682	516449.41	2211313.74
1683	516435.12	2211312.29
1684	516429.50	2211311.69
1685	516409.55	2211309.99
1686	516389.62	2211308.12
1687	516369.88	2211305.76
1688	516350.04	2211302.48
1689	516343.44	2211302.00
1690	516314.44	2211299.82
1691	516310.71	2211298.75
1692	516298.45	2211296.84
1693	516290.36	2211296.48
1694	516270.48	2211295.01
1695	516250.71	2211293.05
3677	516244.78	2211292.32
3678	516252.33	2211224.74
3679	516266.52	2211094.35
3680	516319.19	2211047.87
3681	516307.71	2211034.23
3682	516292.75	2211009.77
3683	516281.64	2210983.34
3684	516274.82	2210956.27
3685	516257.39	2210855.56
3686	516264.64	2210856.71
3687	516299.37	2210863.61
3688	516304.18	2210891.38
3689	516386.28	2210867.82
3690	516374.63	2210837.25
3691	516370.39	2210804.80
3632	516371.42	2210795.02
3692	516466.31	2210702.24
3693	516522.28	2210677.76
3694	516527.69	2210689.75
3695	516551.21	2210725.99
3696	516579.94	2210758.26
3697	516613.20	2210785.83
3698	516637.91	2210800.64
3699	516610.54	2210854.23
3700	516593.97	2210878.20
3701	516571.69	2210896.98
3702	516545.26	2210909.24
3703	516516.53	2210914.14
3704	516487.53	2210911.32
3705	516460.29	2210900.99
3706	516458.09	2210899.80
3707	516433.44	2210881.64
3708	516414.75	2210857.39
3709	516403.47	2210828.93
3710	516400.48	2210798.45
3711	516405.99	2210768.34
3712	516419.60	2210740.91
3713	516440.23	2210718.29
3692	516466.31	2210702.24
3714	516340.26	2211010.78
3715	516328.45	2210991.49
3716	516319.69	2210970.63
3717	516313.97	2210947.96
3718	516309.33	2210921.12
3719	516403.94	2210893.97
3720	516422.40	2210911.92
3721	516443.83	2210926.20
3722	516446.03	2210927.38
3723	516478.07	2210940.41
3724	516512.40	2210944.71
3725	516546.67	2210939.99
3726	516582.25	2211036.46
3727	516501.44	2211067.82
3728	516478.47	2211072.15
3729	516455.86	2211072.94
3730	516433.39	2211070.33
3731	516411.57	2211064.36
3732	516390.89	2211055.18
3733	516371.84	2211043.00
3734	516354.83	2211028.09
3714	516340.26	2211010.78
3735	516290.07	2211104.25
3736	516335.40	2211064.25
3737	516347.74	2211075.07
3738	516371.90	2211090.52
3739	516398.10	2211102.15
3740	516425.76	2211109.71
3741	516454.24	2211113.03
3742	516482.90	2211112.02
3743	516512.47	2211106.45
3744	516583.87	2211078.73
3745	516560.66	2211296.92
3746	516272.05	2211265.53
3735	516290.07	2211104.25
Условный номер земельного участка 52:24:0040001:558:ЗУ3		
1696	516753.90	2211050.53
1697	516718.03	2211045.64
1698	516757.41	2210841.37
1699	516773.55	2210845.41
1700	516773.58	2210845.27
1701	516788.06	2210783.95
1702	516795.16	2210752.46
1703	516800.15	2210731.89
1704	516807.19	2210704.56
1705	516814.68	2210677.35
1706	516822.61	2210650.27
1707	516830.99	2210623.32
1708	516839.80	2210596.50
1709	516849.05	2210569.84
1710	516858.73	2210543.33
1711	516872.70	2210506.96
1712	516894.54	2210463.06
1713	516908.38	2210476.95
1714	516898.90	2210492.74

Обозначение характерных точек границы	Координаты, м	
	X	Y
1715	516888.54	2210511.05
1716	516881.28	2210530.68
1717	516873.13	2210549.59
1718	516863.45	2210575.30
1719	516858.85	2210588.21
1720	516852.40	2210607.66
1721	516848.35	2210620.67
1722	516842.51	2210640.17
1723	516838.99	2210653.38
1724	516835.90	2210666.47
1725	516830.51	2210685.90
1726	516827.96	2210695.49
1727	516824.33	2210704.79
1728	516820.82	2210711.74
1729	516817.31	2210726.26
1730	516814.75	2210736.88
1731	516813.62	2210743.85
1732	516813.28	2210745.06
1733	516810.85	2210753.74
1734	516808.77	2210763.49
1735	516804.70	2210783.14
1736	516801.16	2210797.53
1737	516795.27	2210799.38
1738	516785.74	2210842.46
1739	516789.95	2210843.37
1740	516789.57	2210845.14
1741	516787.43	2210861.98
1742	516785.05	2210881.30
1743	516784.96	2210882.04
1744	516783.75	2210894.08
1745	516783.49	2210896.81
1746	516782.58	2210901.37
1747	516775.92	2210920.56
1748	516774.66	2210924.24
1749	516771.42	2210940.61
1750	516767.80	2210960.43
1751	516764.45	2210980.28
1752	516761.19	2211000.14
1753	516760.01	2211007.67
1754	516757.60	2211019.81
1755	516756.89	2211023.40
1756	516755.75	2211040.01
1757	516753.90	2211050.53
1696	516753.90	2211050.53
Условный номер земельного участка 52:24:0040001:558:ЗУ4		
1758	516855.45	2210846.23
1759	517171.83	2210900.50
1760	517117.00	2211249.36
1761	516869.29	2211222.63
1762	516805.89	2211184.23
1763	516823.97	2211060.70
1764	516799.46	2211057.14
1765	516794.62	2211086.49
1766	516790.73	2211100.90
1767	516786.73	2211135.71
1768	516785.74	2211151.52
1769	516783.54	2211172.88
1770	516783.12	2211177.85
1771	516783.00	2211181.35
1772	516783.11	2211184.66
1773	516783.47	2211187.75
1774	516784.37	2211191.50
1775	516785.80	2211194.84
1776	516788.14	2211198.32
1777	516791.77	2211201.77
1778	516795.33	2211204.43
1779	516799.35	2211206.88
1780	516803.83	2211209.14
1781	516807.97	2211210.96
1782	516816.54	2211214.95
1783	516820.82	2211216.96
1784	516828.65	2211219.07
1785	516832.80	2211220.68
1786	516837.47	2211222.52
1787	516843.67	2211225.13
6265	516844.08	2211225.30
6256	516850.86	2211228.48
6257	516857.98	2211232.40
1788	516865.43	2211237.46
1789	516872.77	2211243.66
1790	516876.65	2211247.57
1791	517113.26	2211273.14
1795	517138.13	2211275.83
1796	517278.01	2211275.83
1797	517278.83	2211268.52
1798	517282.93	2211251.21
1799	517208.53	2211251.20
1800	517142.00	2211251.20
1801	517201.12	2210875.08
1802	517142.72	2210865.06
1803	517169.76	2210707.36
1804	517168.80	2210702.41
1805	516966.86	2210515.87
1806	516956.49	2210525.27
1807	516952.22	2210520.99
1808	516941.34	2210545.37
1809	517036.03	2210632.85
1810	517000.39	2210840.65
1811	516861.19	2210816.77
1758	516855.45	2210846.23
3798	517062.31	2210657.12
3799	517136.23	2210725.41
3800	517113.15	2210859.99
3801	517029.96	2210845.72
3798	517062.31	2210657.12
Условный номер земельного участка 52:24:0040001:558:ЗУ5		
1812	517215.69	2211114.07
1813	517208.53	2211251.20
1814	517282.94	2211251.20
1815	517299.23	2211182.45
1816	517253.71	2211141.79
1817	517252.51	2211116.63
1812	517215.69	2211114.07
Условный номер земельного участка 52:24:0040001:558:ЗУ6		
1818	516799.46	2211057.14
1819	516823.96	2211060.69
1820	516848.92	2210890.73
1821	516848.92	2210890.71
1822	516855.45	2210846.23
1823	516861.19	2210816.77
1824	516892.09	2210697.96

Обозначение характерных точек границы	Координаты, м	
	X	Y
1825	516929.02	2210580.36
1826	516941.34	2210545.37
1827	516952.23	2210520.97
1828	516951.02	2210519.76
1829	516940.62	2210509.35
1830	516937.90	2210513.92
1831	516929.49	2210531.04
1832	516914.33	2210566.50
1833	516897.08	2210613.96
1834	516894.34	2210621.26
1835	516888.32	2210639.69
1836	516873.08	2210706.77
1837	516871.09	2210724.09
1838	516871.60	2210724.27
1839	516865.60	2210749.06
1840	516865.10	2210748.96
1841	516859.26	2210765.25
1842	516848.42	2210809.30
1843	516847.35	2210811.45
1844	516850.94	2210814.19
1845	516847.41	2210838.28
1846	516845.95	2210846.52
1847	516836.93	2210844.92
1848	516835.72	2210846.32
1849	516825.57	2210890.04
1850	516823.27	2210901.65
1851	516821.96	2210909.47
1852	516818.57	2210929.07
1853	516811.18	2210968.27
1854	516804.25	2211007.49
1855	516802.08	2211019.36
1856	516800.74	2211049.34
1857	516799.46	2211057.14
1818	516799.46	2211057.14
Условный номер земельного участка 52:18:0040001:925:ЗУ1		
6258	516799.80	2210367.95
6259	516781.89	2210350.01
6260	516794.16	2210341.50
6261	516808.16	2210330.84
6262	516821.44	2210319.26
6263	516834.02	2210306.93
6264	516837.25	2210303.62
6265	516841.86	2210298.63
6266	516852.38	2210287.24
6267	516907.68	2210227.38
6268	516918.20	2210215.99
6269	516922.82	2210211.00
6270	516931.43	2210201.32
6271	516942.40	2210187.51
6272	516952.43	2210173.05
6273	516961.55	2210157.99
6274	516966.42	2210148.76
6275	516966.42	2210148.76
6276	516985.39	2210166.29
6277	516983.39	2210170.33
6278	516973.47	2210186.72
6279	516962.55	2210202.47
6280	516950.67	2210217.49
6281	516941.16	2210227.94
6282	516937.45	2210231.95
6283	516859.28	2210316.57
6284	516855.59	2210320.57
6285	516852.13	2210324.16
6286	516838.51	2210337.68
6287	516824.06	2210350.23
6288	516808.79	2210361.80
6258	516799.80	2210367.95
Условный номер земельного участка 52:18:0000000:1032:ЗУ1		
3901	516914.37	2209154.68
3902	516913.85	2209156.46
3903	516913.62	2209170.63
3904	516913.42	2209182.92
3905	516908.10	2209188.97
3906	516753.83	2209227.52
3907	516728.05	2209201.49
3901	516914.37	2209154.68
Условный номер земельного участка 52:18:0000000:1032:ЗУ2		
1858	516914.37	2209154.68
1859	516728.05	2209201.49
1860	516596.25	2209068.41
1861	516737.73	2208988.95
1862	516754.37	2208977.86
1863	516769.39	2208964.65
1864	516782.52	2208949.56
1865	516785.99	2208944.29
1866	516797.34	2208951.77
1867	516884.42	2209087.87
1858	516914.37	2209154.68
Условный номер земельного участка 52:24:0040001:897:ЗУ1		
3915	517178.04	2209904.27
3916	517178.90	2209915.38
3917	517223.72	2209930.99
3918	517264.66	2209943.39
3919	517267.74	2209933.97
3920	517228.36	2209922.04
3915	517178.04	2209904.27
Условный номер земельного участка 52:24:0040001:528:ЗУ1		
1868	517480.36	2210282.60
1869	517613.71	2210278.22
1870	517606.43	2210262.63
1871	517599.71	2210263.79
1872	517589.74	2210266.43
1873	517572.70	2210268.36
1874	517572.59	2210268.37
1875	517519.08	2210273.13
1876	517497.29	2210270.46
1877	517496.00	2210270.50
1878	517486.44	2210269.41
1879	517486.42	2210266.56
1880	517481.60	2210266.81
1881	517475.10	2210266.02
1882	517421.42	2210263.91
1883	517407.19	2210262.85
1884	517407.19	2210268.00
1885	517393.69	2210268.00
1886	517393.69	2210262.22
1887	517390.33	2210262.33
1888	517381.87	2210263.34
1889	517376.56	2210263.13
1890	517361.09	2210263.32
1891	517359.35	2210263.58

Обозначение характерных точек границы	Координаты, м	
	X	Y
1892	517342.68	2210264.36
1893	517323.54	2210267.41
1894	517322.68	2210267.93
1895	517349.17	2210266.69
1896	517336.80	2210270.12
1897	517323.17	2210271.60
1898	517317.63	2210270.97
1899	517306.38	2210277.76
1900	517287.48	2210282.50
1901	517281.01	2210283.59
1902	517268.88	2210285.87
1903	517263.11	2210287.35
1904	517251.32	2210290.62
1905	517245.58	2210292.52
1906	517234.22	2210296.52
1907	517227.30	2210299.79
1908	517217.80	2210304.28
1909	517200.89	2210313.00
1910	517248.34	2210295.51
1911	517273.33	2210292.07
1912	517299.02	2210289.46
1913	517324.83	2210287.72
1914	517351.41	2210286.81
1915	517405.08	2210284.84
1916	517451.35	2210283.55
1868	517480.36	2210282.60
Условный номер земельного участка 52:24:0040202:2347:ЗУ1		
5165	517511.22	2209626.39
5166	517525.44	2209632.65
5167	517754.04	2209822.75
5168	517749.63	2209824.65
5165	517511.22	2209626.39
Условный номер земельного участка 52:24:0040202:2347:ЗУ3		
2010	517099.03	2209304.03
2011	517116.16	2209298.98
2012	517155.89	2209347.78
2013	517197.77	2209405.62
2014	517205.12	2209420.50
2015	517230.94	2209453.46
2016	517207.47	2209437.74
2010	517099.03	2209304.03
Условный номер земельного участка 52:24:0040202:6398:ЗУ1		
2000	516931.18	2209156.27
2001	516971.42	2209184.31
2002	517016.15	2209211.52
2003	517030.66	2209221.42
2004	517104.73	2209284.95
2005	517116.16	2209298.98
2006	517099.01	2209304.04
2007	517095.85	2209300.15
2008	517026.33	2209247.98
2009	516928.11	2209184.24
2000	516931.18	2209156.27
Условный номер земельного участка 52:24:0040201:2462:ЗУ1		
5169	516273.76	2210396.01
5170	516299.28	2210423.24
5171	516308.37	2210439.06
5172	516300.48	2210436.90
5173	516274.72	2210397.93
5169	516273.76	2210396.01
Условный номер земельного участка 52:24:0040201:2463:ЗУ1		
2100	516300.48	2210436.90
2101	516308.36	2210439.05
2102	516322.72	2210464.04
2103	516328.11	2210478.68
2100	516300.48	2210436.90
Условный номер земельного участка 52:24:0040201:2463:ЗУ3		
5187	516343.69	2210521.07
5188	516347.70	2210531.96
5189	516340.28	2210523.64
5187	516343.69	2210521.07
Условный номер земельного участка 52:24:0040201:2458:ЗУ1		
2105	516340.28	2210523.64
2106	516347.70	2210531.96
2107	516334.04	2210540.28
2108	516328.42	2210534.35
2109	516336.22	2210526.71
2105	516343.69	2210521.07
Условный номер земельного участка 52:24:0040201:2456:ЗУ1		
5197	516253.05	2210830.49
5198	516264.63	2210838.53
5199	516264.62	2210844.41
5200	516255.01	2210841.78
5197	516253.05	2210830.49
Условный номер земельного участка 52:24:0040201:2430:ЗУ1		
5201	516255.01	2210841.78
5202	516264.62	2210844.41
5203	516264.62	2210856.69
5204	516257.38	2210855.54
5201	516255.01	2210841.78
Условный номер земельного участка 52:24:0040001:528:ЗУ1(1):ЗУ1		
6000	517475.10	2210266.02
6001	517421.42	2210263.91
6002	517407.19	2210262.85
6003	517407.19	2210268.00
6004	517393.69	2210268.00
6005	517393.69	2210262.22
6006	517402.75	2210262.64
6007	517430.50	2210261.91
6000	517475.10	2210266.02
Условный номер земельного участка 52:24:0040001:528:ЗУ1(2):ЗУ1		
6009	517317.63	2210270.97
6010	517306.41	2210277.74
6011	517287.48	2210282.50
6012	517268.88	2210285.87
6013	517263.11	2210287.35
6014	517251.32	2210290.62
6015	517234.22	2210296.52
6016	517217.80	2210304.28
6017	517200.89	2210313.00
6018	517183.55	2210321.11
6019	517168.55	2210327.28
6020	517171.91	2210318.76
6021	517172.42	2210307.59
6022	517170.69	2210296.34
6023	517170.48	2210294.99

Обозначение характерных точек границы	Координаты, м	
	X	Y
6024	517192.06	2210286.49
6025	517197.78	2210284.90
6026	517200.15	2210285.69
6027	517209.41	2210282.29
6028	517212.45	2210280.79
6029	517216.30	2210279.75
6030	517243.64	2210273.36
6031	517268.40	2210269.60
6032	517288.99	2210267.72
6033	517300.85	2210269.03
6009	517317.63	2210270.97
Условный номер земельного участка 52:24:0040001:930:ЗУ2 (после изъятия по утвержденному проекту межевания)		
6034	517322.68	2210267.93
6035	517307.42	2210268.65
6036	517300.85	2210269.03
6037	517317.63	2210270.97
6034	517322.68	2210267.93
Условный номер земельного участка 52:24:0040001:922:ЗУ1:ЗУ1		
6038	517334.88	2210265.60
6039	517323.54	2210267.41
6040	517322.68	2210267.93
6041	517307.42	2210268.65
6042	517300.85	2210269.03
6043	517288.99	2210267.72
6044	517303.65	2210266.39
6038	517334.88	2210265.60
Условный номер земельного участка 52:24:0040001:922:ЗУ1:ЗУ2		
6045	517149.91	2210251.16
6046	517174.00	2210242.58
6047	517187.33	2210238.13
6048	517211.57	2210231.25
6049	517236.41	2210226.20
6050	517265.10	2210222.40
6051	517297.53	2210218.68
6052	517349.09	2210215.33
6053	517402.58	2210213.74
6054	517431.32	2210214.83
6055	517463.88	2210213.64
6056	517469.39	2210213.44
6057	517462.74	2210209.37
6058	517430.35	2210211.52
6059	517414.75	2210213.83
6060	517406.96	2210211.55
6061	517400.36	2210210.07
6062	517397.17	2210210.48
6063	517388.64	2210210.79
6064	517380.08	2210210.72
6065	517374.73	2210210.99
6066	517372.92	2210211.01
6067	517359.52	2210211.26
6068	517353.84	2210211.99
6069	517347.74	2210213.96
6070	517339.38	2210215.36
6071	517332.84	2210214.85
6072	517318.78	2210213.93
6073	517304.74	2210214.62
6074	517297.68	2210215.08
6075	517290.66	2210216.04
6076	517276.93	2210218.17
6077	517263.03	2210219.19
6078	517255.77	2210219.87
6079	517248.69	2210220.99
6080	517227.75	2210224.72
6081	517213.75	2210227.49
6082	517202.91	2210230.03
6083	517186.18	2210235.25
6084	517172.55	2210239.86
6085	517152.96	2210249.17
6045	517149.91	2210251.16
Условный номер земельного участка 52:24:0040001:922:ЗУ1:ЗУ3		
6086	517170.69	2210296.34
6087	517159.51	2210300.71
6088	517137.99	2210310.72
6089	517117.15	2210322.05
6090	517097.04	2210334.65
6091	517077.77	2210348.47
6092	517059.37	2210363.47
6093	517041.96	2210379.58
6094	517025.57	2210396.78
6095	517010.34	2210414.93
6096	516996.27	2210433.97
6097	516988.05	2210446.61
6098	516986.02	2210447.11
6099	516969.44	2210466.30
6100	516961.72	2210476.40
6101	516954.55	2210486.78
6102	516943.57	2210504.41
6103	516940.62	2210509.35
6104	516936.90	2210505.62
6105	516947.79	2210486.29
6106	516955.08	2210474.68
6107	516968.10	2210455.77
6108	516987.65	2210430.59
6109	517007.15	2210408.20
6110	517026.90	2210388.39
6111	517047.61	2210369.68
6112	517075.97	2210347.69
6113	517089.09	2210338.51
6114	517102.32	2210329.96
6115	517135.37	2210311.10
6116	517166.90	2210296.39
6117	517170.48	2210294.99
6086	517170.69	2210296.34
Условный номер земельного участка 52:24:0040001:922:ЗУ1:ЗУ4		
6118	516931.34	2210439.60
6119	516940.15	2210420.06
6120	516952.31	2210402.39
6121	516965.56	2210385.74
6122	516979.74	2210369.95
6123	516989.15	2210360.41
6124	517000.39	2210350.30
6125	517007.40	2210344.52
6126	516978.48	2210374.21
6127	516969.12	2210385.55
6128	516960.13	2210397.21
6129	516951.48	2210409.25
6130	516943.18	2210421.68
6118	516931.34	2210439.60
Условный номер земельного участка 52:24:0040001:922:ЗУ1:ЗУ5		

Обозначение характерных точек границы	Координаты, м	
	X	Y
6131	517212.45	2210280.79
6132	517209.41	2210282.29
6133	517200.15	2210285.69
6134	517197.78	2210284.90
6131	517212.45	2210280.79
Условный номер земельного участка 52:24:0040001:921:ЗУ1:ЗУ1		
6135	517170.69	2210296.34
6136	517159.51	2210300.71
6137	517137.99	2210310.72
6138	517117.15	2210322.05
6139	517097.04	2210334.65
6140	517077.77	2210348.47
6141	517059.37	2210363.47
6142	517041.96	2210379.58
6143	517025.57	2210396.78
6144	517010.34	2210414.93
6145	516996.27	2210433.97
6146	516988.05	2210446.61
6147	516999.53	2210443.76
6148	517014.37	2210431.22
6149	517023.61	2210422.21
6150	517041.97	2210405.30
6151	517055.64	2210393.20
6152	517075.54	2210378.88
6153	517092.90	2210367.37
6154	517111.85	2210355.90
6155	517127.86	2210346.94
6156	517149.64	2210335.78
6157	517166.26	2210328.23
6158	517168.55	2210327.28
6159	517171.91	2210318.76
6160	517172.42	2210307.59
6135	517170.69	2210296.34
Условный номер земельного участка 52:24:0040001:558:ЗУ1:ЗУ1		
6162	516940.63	2210509.33
6163	516937.90	2210513.92
6164	516929.49	2210531.04
6165	516914.33	2210566.50
6166	516897.08	2210613.96
6167	516894.34	2210621.26
6168	516888.32	2210639.69
6169	516873.08	2210706.77
6170	516871.09	2210724.09
6171	516871.60	2210724.27
6172	516865.60	2210749.06
6173	516865.10	2210748.96
6174	516859.26	2210765.25
6175	516848.42	2210809.30
6176	516847.35	2210811.45
6177	516850.94	2210814.19
6178	516847.41	2210838.28
6179	516845.95	2210846.52
6180	516836.93	2210844.92
6181	516835.72	2210846.32
6182	516829.17	2210874.56
6183	516834.42	2210840.17
6184	516840.29	2210815.50
6185	516854.38	2210756.35
6186	516871.11	2210692.01
6187	516882.50	2210652.35
6188	516894.32	2210614.65
6189	516908.22	2210573.80
6190	516912.74	2210560.45
6191	516917.38	2210547.94
6192	516923.01	2210534.13
6193	516927.84	2210523.14
6194	516934.64	2210509.62
6195	516936.90	2210505.62
6162	516940.63	2210509.33
Условный номер земельного участка 52:24:0040001:558:ЗУ1:ЗУ2		
6196	516785.05	2210881.30
6197	516795.84	2210833.07
6198	516803.05	2210801.81
6199	516823.56	2210715.14
6200	516828.87	2210697.11
6201	516830.22	2210697.49
6202	516835.72	2210678.26
6203	516834.51	2210677.92
6204	516849.99	2210625.43
6205	516881.01	2210535.01
6206	516908.38	2210476.95
6207	516898.90	2210492.74
6208	516888.54	2210511.05
6209	516881.28	2210530.68
6210	516873.13	2210549.59
6211	516863.45	2210575.30
6212	516858.85	2210588.21
6213	516852.40	2210607.66
6214	516848.35	2210620.67
6215	516842.51	2210640.17
6216	516838.99	2210653.38
6217	516835.90	2210666.47
6218	516830.51	2210685.90
6219	516827.96	2210695.49
6220	516824.33	2210704.79
6221	516820.82	2210711.74
6222	516817.31	2210726.26
6223	516814.75	2210736.88
6224	516813.62	2210743.85
6225	516813.28	2210745.06
6226	516810.85	2210753.74
6227	516808.77	2210763.49
6228	516804.70	2210783.14
6229	516801.16	2210797.53
6230	516795.27	2210799.38
6231	516785.74	2210842.46
6232	516789.95	2210843.37
6233	516789.57	2210845.14
6234	516787.43	2210861.98
6196	516785.05	2210881.30
Условный номер земельного участка 52:24:0040001:558:ЗУ1:ЗУ3		
6235	516776.89	2210917.75
6236	516769.83	2210949.30
6237	516771.42	2210940.61
6238	516774.66	2210924.24
6239	516775.92	2210920.56
6235	516776.89	2210917.75
Условный номер земельного участка 52:24:0040001:558:ЗУ1:ЗУ4		
6240	516872.77	2211243.66
6241	516865.43	2211237.46
6242	516857.98	2211232.40

Обозначение характерных точек границы	Координаты, м	
	X	Y
6243	516850.86	2211228.48
6244	516844.08	2211225.30
6245	516860.47	2211235.30
6240	516872.77	2211243.66
Условный номер земельного участка 52:24:0040001:558:ЗУ1:ЗУ5		
6246	516575.28	2211306.51
6247	516575.83	2211305.85
6248	516579.21	2211300.85
6249	516581.57	2211295.29
6250	516582.76	2211289.37
6251	516588.77	2211232.41
6252	516585.94	2211240.77
6253	516582.69	2211260.83
6254	516580.80	2211274.31
6255	516579.92	2211280.64
6256	516577.60	2211294.83
6257	516576.45	2211302.00
6246	516575.28	2211306.51
Условный номер земельного участка 52:24:0040001:528:ЗУ1:ЗУ1		
6258	517497.29	2210270.46
6259	517519.08	2210273.13
6260	517572.59	2210268.37
6261	517517.21	2210269.91
6262	517497.08	2210270.47
6258	517497.29	2210270.46
Условный номер земельного участка 52:24:0000000:ЗУ2		
7200	516643.60	2209021.62
7201	516641.06	2209025.03
7202	516623.19	2209034.84
7203	516622.56	2209033.69
7200	516643.60	2209021.62
Условный номер земельного участка 52:24:0000000:ЗУ10		
4042	516753.95	2211050.53
4043	516718.03	2211045.64
4044	516616.74	2211034.95
4045	516580.23	2210926.78
4046	516613.15	2210901.60
4047	516637.26	2210867.88
4048	516664.81	2210813.93
4049	516687.99	2210823.23
4050	516722.00	2210832.84
4051	516757.41	2210841.37
4052	516773.58	2210845.27
4053	516773.55	2210845.41
4054	516788.06	2210783.95
4055	516737.95	2210771.88
4056	516708.34	2210763.51
4057	516678.55	2210751.56
4058	516649.72	2210734.26
4059	516623.81	2210712.80
4060	516601.45	2210687.68
4061	516583.14	2210659.46
4062	516569.30	2210628.80
4063	516560.24	2210596.41
4064	516556.16	2210562.86
4065	516553.77	2210530.99
4066	516550.93	2210500.61
4067	516548.70	2210482.79
4068	516547.63	2210476.54
4069	516547.63	2210476.54
4070	516557.10	2210473.37
4071	516761.92	2210404.62
4072	516855.67	2210491.23
4073	516872.70	2210506.96
4074	516894.54	2210463.06
4075	516895.49	2210461.15
4076	516895.90	2210460.32
4077	516870.92	2210437.25
4078	516805.13	2210373.15
4079	516805.13	2210373.15
4080	516835.26	2210349.95
4081	516860.73	2210325.31
4082	516905.03	2210277.36
4083	516946.30	2210232.69
4084	516968.84	2210205.35
4085	516990.93	2210171.41
4086	517086.26	2210259.47
4087	517134.30	2210235.77
4088	517121.05	2210223.53
4089	517016.00	2210126.50
4090	517039.52	2210087.19
4091	517060.55	2210060.18
4092	517084.83	2210035.82
4093	517154.52	2209973.99
4094	517163.36	2209966.16
4095	517171.15	2209969.19
4096	517190.25	2209975.92
4097	517209.52	2209982.16
4098	517258.23	2209996.92
4099	517283.39	2210005.94
4100	517307.20	2210017.87
4101	517329.39	2210032.57
4102	517349.66	2210049.83
4103	517367.72	2210069.40
4104	517383.29	2210091.00
4105	517396.15	2210114.31
4106	517406.12	2210138.99
4107	517413.05	2210164.70
4108	517416.85	2210191.14
4109	517417.11	2210194.33
4110	517417.11	2210194.33
4111	517420.16	2210194.22
4112	517470.16	2210192.40
4113	517469.69	2210186.66
4114	517469.13	2210179.48
4115	517466.76	2210162.64
4116	517463.35	2210146.00
4117	517458.91	2210129.56
4118	517453.44	2210113.43
4119	517446.99	2210097.67
4120	517444.44	2210092.26
4121	517432.75	2210070.15
4122	517431.22	2210067.56
4123	517422.01	2210053.25
4124	517411.87	2210039.58
4125	517400.92	2210026.56
4126	517389.18	2210014.22
4127	517376.66	2210002.69
4128	517363.49	2209991.92
4129	517349.68	2209982.00
4130	517335.12	2209972.94
4131	517321.09	2209965.19

Обозначение характерных точек границы	Координаты, м	
	X	Y
4132	517315.35	2209962.62
4133	517304.88	2209957.74
4134	517293.13	2209953.14
4135	517288.30	2209951.35
4136	517274.60	2209946.40
4137	517265.03	2209942.25
4139	517267.74	2209933.97
4140	517228.36	2209922.04
4141	517210.43	2209916.24
4142	517192.98	2209910.08
4143	517175.97	2209903.47
4144	517160.09	2209896.71
4145	517149.52	2209891.39
4146	517138.67	2209885.36
4147	517128.25	2209878.93
4148	517118.06	2209871.97
4149	517108.46	2209864.80
4150	517091.19	2209850.28
4151	517080.48	2209840.42
4152	517069.96	2209829.95
4153	517026.48	2209783.62
4154	517017.61	2209774.11
4155	517008.01	2209764.31
4156	516998.41	2209754.85
4157	516988.16	2209745.16
4158	516978.58	2209736.74
4159	516980.83	2209730.72
4160	516980.20	2209728.18
4161	517039.73	2209671.28
4162	517056.88	2209650.03
4163	517067.97	2209625.08
4164	517072.25	2209598.10
4165	517072.01	2209587.66
4166	517070.74	2209577.29
4167	517063.55	2209553.35
4168	517050.92	2209531.78
4169	517003.12	2209468.83
4170	517002.98	2209468.65
4171	516962.94	2209425.27
4172	516917.16	2209388.01
4173	516866.55	2209357.62
4174	516812.14	2209334.71
4175	516755.03	2209319.76
4176	516696.38	2209313.07
4177	516637.37	2209314.76
4178	516628.11	2209315.79
4179	516618.87	2209317.03
4180	516608.94	2209318.53
4181	516605.18	2209302.30
4182	516603.65	2209292.16
4183	516603.46	2209290.72
4184	516602.58	2209286.46
4185	516601.44	2209282.21
4186	516600.02	2209278.02
4187	516598.35	2209273.93
4188	516596.41	2209269.92
4189	516594.26	2209266.12
4190	516593.33	2209264.64
4191	516591.87	2209262.42
4192	516589.22	2209258.86
4193	516586.64	2209255.76
4194	516585.70	2209254.66
4195	516583.23	2209252.30
4196	516579.97	2209249.26
4197	516576.59	2209246.50
4198	516573.00	2209243.94
4199	516569.29	2209241.56
4200	516565.48	2209239.50
4201	516561.41	2209237.61
4202	516557.31	2209235.97
4203	516553.10	2209234.63
4204	516548.72	2209233.39
4205	516548.01	2209233.25
4206	516547.46	2209233.19
4207	516508.16	2209225.28
4208	516467.36	2209140.80
4209	516367.40	2209196.94
4212	516366.48	2209197.45
4213	516360.65	2209225.77
4214	516457.78	2209247.25
4215	516540.34	2209265.51
4216	516550.62	2209268.97
4217	516558.39	2209273.75
4218	516564.89	2209280.15
4219	516569.79	2209287.86
4220	516573.42	2209298.07
4221	516578.74	2209321.08
4222	516579.19	2209323.05
4223	516579.23	2209323.26
4224	516520.88	2209335.82
4225	516461.02	2209356.67
4226	516404.18	2209384.71
4227	516351.21	2209419.52
4228	516303.38	2209460.13
4229	516260.84	2209506.26
4230	516224.23	2209557.21
4231	516194.09	2209612.25
4232	516191.66	2209618.35
4233	516170.86	2209670.53
4234	516169.82	2209673.70
4235	516168.84	2209676.89
4236	516162.38	2209713.50
4237	516164.27	2209750.63
4238	516174.43	2209786.39
4239	516192.33	2209818.97
4240	516217.08	2209846.72
4241	516247.41	2209868.22
4242	516281.78	2209882.38
4243	516312.69	2209891.20
4244	516303.39	2209901.99
4245	516289.93	2209922.79
4246	516279.08	2209943.51
4247	516270.16	2209965.14
4248	516263.26	2209987.50
4249	516258.43	2210010.39
4250	516255.72	2210033.63
4251	516255.14	2210057.01
4252	516256.70	2210080.36
4253	516260.38	2210103.46
4254	516266.17	2210126.13
4255	516273.98	2210148.13
4256	516283.75	2210169.35
4257	516292.87	2210185.06
4258	516310.10	2210210.48
4259	516322.41	2210226.16
4260	516299.59	2210244.09

Обозначение характерных точек границы	Координаты, м	
	X	Y
4261	516279.56	2210264.31
4262	516265.11	2210288.83
4263	516257.13	2210316.15
4264	516256.10	2210344.60
4265	516262.08	2210372.42
4266	516274.72	2210397.93
4267	516351.99	2210514.81
4268	516336.22	2210526.71
4269	516310.90	2210551.51
4270	516288.99	2210579.36
4271	516270.83	2210609.79
4272	516256.74	2210642.31
4273	516246.95	2210676.37
4274	516241.62	2210711.41
4275	516240.84	2210746.84
4276	516244.56	2210781.43
4277	516274.82	2210956.27
4278	516281.64	2210983.34
4279	516292.75	2211009.77
4280	516307.71	2211034.23
4281	516319.19	2211047.87
4282	516266.52	2211094.35
4283	516252.33	2211224.74
4284	516244.78	2211292.32
4285	516250.71	2211293.05
4286	516270.48	2211295.01
4287	516290.36	2211296.48
4288	516298.45	2211296.84
4289	516310.71	2211298.75
4290	516314.44	2211299.82
4291	516343.44	2211302.00
4292	516350.04	2211302.48
4293	516369.88	2211305.76
4294	516389.62	2211308.12
4295	516409.55	2211309.99
4296	516429.50	2211311.69
4297	516435.12	2211312.29
4298	516449.41	2211313.74
4299	516454.97	2211314.28
4300	516469.24	2211315.34
6289	516489.37	2211316.19
6290	516509.20	2211319.39
6291	516528.69	2211320.89
6292	516534.70	2211320.31
6293	516550.79	2211321.24
6294	516559.26	2211321.60
6295	516565.15	2211321.11
6296	516567.84	2211316.97
6297	516569.84	2211315.67
6298	516571.69	2211313.74
6299	516573.76	2211310.74
6300	516574.86	2211308.12
6301	516575.28	2211306.51
6302	516575.83	2211305.85
6303	516579.21	2211300.85
6304	516581.57	2211295.29
6305	516582.76	2211289.37
6306	516588.77	2211232.41
6307	516592.51	2211221.38
6308	516600.44	2211162.15
6309	516603.39	2211143.95
6310	516605.28	2211135.28
6311	516607.89	2211126.45
6312	516610.76	2211119.09
6313	516610.86	2211118.85
6314	516615.55	2211109.24
6315	516620.39	2211101.90
6316	516624.02	2211097.38
6317	516629.12	2211094.29
6318	516633.29	2211090.66
6319	516637.71	2211087.36
6320	516646.97	2211081.76
6321	516656.92	2211077.16
6322	516668.13	2211073.94
6323	516676.89	2211072.65
6324	516688.24	2211072.26
6325	516700.76	2211073.13
6326	516713.40	2211074.75
6327	516721.80	2211076.14
6328	516725.74	2211076.52
6329	516730.73	2211076.55
6330	516734.24	2211076.16
6331	516738.39	2211075.05
6332	516741.27	2211073.67
6333	516744.79	2211071.13
6334	516747.02	2211068.83
6335	516748.91	2211066.18
6336	516750.51	2211063.14
6337	516752.16	2211058.52
6338	516753.40	2211053.35
4042	516753.95	2211050.53
4302	516637.96	2209491.85
4303	516647.85	2209490.35
4304	516687.86	2209488.52
4305	516727.62	2209493.39
4306	516766.02	2209504.83
4307	516790.41	2209518.36
4308	516810.37	2209537.86
4309	516824.48	2209561.92
4310	516831.75	2209588.86
4311	516831.65	2209616.76
4312	516827.10	2209649.82
4313	516825.85	2209654.67
4314	516828.11	2209655.25
4315	516848.52	2209661.62
4316	516868.65	2209669.21
4317	516888.09	2209677.77
4318	516907.17	2209687.31
4319	516925.75	2209697.98
4320	516943.31	2209709.31
4321	516950.91	2209714.66
4322	516954.50	2209711.07
4323	517019.03	2209649.57
4324	517030.50	2209633.07
4325	517038.29	2209597.92
4326	517038.37	2209596.30
4327	517038.30	2209591.88
4328	517037.93	2209587.55
4329	517037.35	2209583.20
4330	517036.12	2209577.85
4331	517035.31	2209574.60
4332	517033.88	2209570.36
4333	517032.20	2209566.26
4334	517030.28	2209562.30
4335	517028.14	2209558.50

Обозначение характерных точек границы	Координаты, м	
	X	Y
4336	517025.71	2209554.76
4337	517023.84	2209552.34
4338	516976.18	2209489.57
4339	516962.79	2209473.02
4340	516946.60	2209456.12
4341	516929.01	2209439.66
4342	516917.94	2209431.12
4343	516910.41	2209425.05
4344	516891.20	2209411.25
4345	516871.11	2209398.66
4346	516850.26	2209387.33
4347	516828.79	2209377.34
4348	516806.74	2209368.69
4349	516784.07	2209361.41
4350	516761.09	2209355.58
4351	516737.84	2209351.19
4352	516714.19	2209348.23
4353	516691.08	2209346.76
4354	516667.00	2209346.79
4355	516660.40	2209347.13
4356	516643.36	2209348.21
4357	516633.43	2209349.46
4358	516616.74	2209351.63
4359	516623.71	2209397.87
4302	516637.96	2209491.85
4361	516642.52	2209521.96
4362	516661.03	2209644.13
4363	516680.06	2209641.73
4364	516701.45	2209640.28
4365	516722.74	2209639.91
4366	516744.13	2209640.71
4367	516765.36	2209642.66
4368	516786.48	2209645.70
4369	516796.57	2209647.73
4371	516801.90	2209608.41
4372	516801.97	2209607.38
4373	516802.13	2209603.84
4374	516802.06	2209599.21
4375	516801.70	2209594.60
4376	516801.06	2209590.04
4377	516800.13	2209585.50
4378	516798.92	2209581.02
4379	516797.44	2209576.65
4380	516795.69	2209572.38
4381	516793.68	2209568.23
4382	516791.40	2209564.18
4383	516788.88	2209560.29
4384	516786.12	2209556.57
4385	516783.15	2209553.05
4386	516779.98	2209549.72
4387	516776.55	2209546.54
4388	516772.98	2209543.63
4389	516769.22	2209540.94
4390	516765.30	2209538.48
4391	516761.24	2209536.27
4392	516754.90	2209533.23
4393	516739.24	2209527.73
4394	516723.82	2209523.74
4395	516711.05	2209521.36
4396	516698.21	2209519.84
4397	516685.24	2209519.02
4398	516672.26	2209519.02
4399	516659.28	2209519.76
4400	516647.46	2209521.21
4361	516642.52	2209521.96
4403	516606.51	2209496.70
4404	516597.49	2209437.14
4405	516592.26	2209402.64
4406	516585.25	2209356.42
4407	516556.07	2209361.84
4408	516552.42	2209362.86
4409	516527.04	2209369.22
4410	516498.56	2209378.40
4411	516470.72	2209389.34
4412	516443.57	2209401.96
4413	516417.26	2209416.21
4414	516391.92	2209432.09
4415	516373.65	2209445.19
4416	516373.64	2209445.19
4417	516367.88	2209449.55
4418	516344.57	2209468.80
4419	516322.45	2209488.83
4420	516319.60	2209491.83
4421	516301.56	2209510.79
4422	516282.40	2209533.62
4423	516264.44	2209557.93
4424	516248.10	2209583.17
4425	516233.31	2209609.46
4426	516220.27	2209636.43
4427	516208.83	2209664.25
4428	516201.65	2209685.80
4429	516199.49	2209693.82
4430	516197.83	2209701.86
4431	516196.68	2209709.98
4432	516196.07	2209722.32
4433	516196.11	2209726.08
4434	516196.61	2209734.19
4435	516197.57	2209742.32
4436	516198.97	2209750.33
4437	516200.97	2209758.30
4438	516203.28	2209766.10
4439	516205.98	2209773.82
4440	516209.24	2209781.26
4441	516213.06	2209788.51
4442	516217.28	2209795.49
4443	516221.94	2209802.21
4444	516226.83	2209808.43
4445	516232.28	2209814.48
4446	516238.13	2209820.25
4447	516244.26	2209825.56
4448	516250.73	2209830.51
4449	516257.52	2209835.05
4450	516264.55	2209839.15
4451	516269.76	2209841.69
4452	516275.32	2209844.11
4453	516279.43	2209845.85
4454	516287.13	2209848.57
4455	516291.10	2209849.74
4456	516337.50	2209862.98
4457	516391.85	2209804.20
4458	516392.31	2209803.71
4459	516421.78	2209771.95
4460	516435.66	2209757.80
4461	516450.28	2209744.00

Обозначение характерных точек границы	Координаты, м	
	X	Y
4462	516438.35	2209721.22
4463	516417.19	2209664.50
4464	516412.06	2209639.66
4465	516414.67	2209614.43
4466	516424.80	2209591.17
4467	516441.48	2209572.06
4468	516478.89	2209544.71
4469	516519.67	2209522.71
4470	516563.07	2209506.47
4403	516606.51	2209496.70
4472	516629.77	2209650.18
4473	516611.06	2209526.75
4474	516593.28	2209530.07
4475	516574.66	2209534.78
4476	516556.37	2209540.68
4477	516538.49	2209547.71
4478	516521.05	2209555.79
4479	516504.19	2209564.97
4480	516496.70	2209569.55
4482	516487.97	2209575.11
4483	516472.48	2209586.32
4484	516461.12	2209595.40
4485	516458.41	2209597.85
4486	516457.14	2209599.17
4487	516456.16	2209600.21
4488	516455.92	2209600.46
4489	516454.22	2209602.49
4490	516453.89	2209602.88
4491	516453.22	2209603.79
4492	516451.95	2209605.51
4493	516451.34	2209606.46
4494	516450.14	2209608.31
4495	516448.55	2209611.14
4496	516447.12	2209614.10
4497	516445.89	2209617.09
4498	516444.83	2209620.22
4499	516443.97	2209623.38
4500	516443.31	2209626.59
4501	516442.85	2209629.83
4502	516442.59	2209633.09
4503	516442.54	2209636.37
4504	516442.69	2209639.64
4505	516443.04	2209642.89
4506	516443.59	2209646.11
4507	516444.34	2209649.29
4508	516445.28	2209652.40
4509	516445.77	2209653.84
4510	516471.21	2209722.02
4511	516473.24	2209724.63
4512	516482.84	2209717.17
4513	516500.36	2209705.00
4514	516518.80	2209693.63
4515	516537.28	2209683.57
4516	516556.65	2209674.28
4517	516576.44	2209666.17
4518	516596.48	2209659.10
4519	516616.96	2209653.10
4472	516629.77	2209650.18
4521	516584.90	2209981.62
4522	516594.34	2209972.22
4523	516606.23	2209962.18
4524	516618.92	2209953.15
4525	516632.30	2209945.21
4526	516646.30	2209938.39
4527	516660.81	2209932.76
4528	516675.74	2209928.34
4529	516690.98	2209925.17
4530	516706.43	2209923.28
4531	516721.99	2209922.66
4532	516737.54	2209923.33
4533	516752.99	2209925.28
4534	516768.22	2209928.50
4535	516783.13	2209932.97
4536	516797.62	2209938.65
4537	516811.60	2209945.52
4538	516824.96	2209953.51
4539	516829.43	2209956.54
4540	516836.30	2209961.54
4541	516845.37	2209968.95
4542	516849.47	2209972.66
4543	516985.98	2210098.77
4544	517006.45	2210064.55
4545	517030.50	2210033.67
4546	517057.37	2210006.71
4547	517115.57	2209955.08
4548	517122.94	2209948.54
4549	517120.04	2209947.08
4550	517106.81	2209939.73
4551	517093.92	2209931.78
4552	517081.42	2209923.24
4553	517069.31	2209914.19
4554	517049.56	2209897.59
4555	517036.91	2209885.93
4556	517024.76	2209873.85
4557	516980.46	2209826.66
4558	516972.05	2209817.63
4559	516963.42	2209808.81
4560	516954.66	2209800.18
4561	516945.73	2209791.74
4562	516929.72	2209777.68
4563	516915.75	2209766.95
4564	516908.10	2209761.57
4565	516892.97	2209751.81
4566	516877.37	2209742.85
4567	516861.28	2209734.81
4568	516844.82	2209727.55
4569	516828.01	2209721.22
4570	516810.83	2209715.85
4571	516793.40	2209711.34
4572	516775.79	2209707.81
4573	516757.99	2209705.25
4574	516740.08	2209703.60
4575	516722.10	2209702.93
4576	516704.12	2209703.24
4577	516686.15	2209704.46
4578	516668.30	2209706.71
4579	516650.62	2209709.88
4580	516633.07	2209714.02
4581	516615.83	2209719.08
4582	516598.88	2209725.06
4583	516582.25	2209731.88
4584	516565.98	2209739.68
4585	516550.19	2209748.27
4586	516534.90	2209757.72

Обозначение характерных точек границы	Координаты, м	
	X	Y
4587	516520.15	2209767.95
4588	516505.96	2209778.98
4589	516492.67	2209790.63
4590	516479.78	2209802.78
4591	516467.36	2209815.44
4592	516438.58	2209846.46
4593	516438.07	2209847.01
4594	516377.11	2209912.94
4595	516353.94	2209939.83
4596	516344.40	2209954.58
4597	516336.23	2209970.19
4598	516329.51	2209986.48
4599	516324.31	2210003.32
4600	516320.67	2210020.57
4601	516318.63	2210038.07
4602	516318.19	2210055.69
4603	516318.96	2210067.26
4604	516535.55	2210082.70
4605	516535.93	2210079.69
4606	516539.15	2210064.46
4607	516543.62	2210049.55
4608	516549.31	2210035.06
4609	516556.17	2210021.08
4610	516564.16	2210007.73
4611	516573.23	2209995.07
4612	516583.31	2209983.21
4521	516584.90	2209981.62
4614	516966.42	2210148.76
4615	516952.12	2210135.56
4616	516944.52	2210128.54
4617	516934.17	2210118.97
4618	516815.54	2210009.39
4619	516806.83	2210001.98
4620	516797.53	2209995.32
4621	516787.72	2209989.45
4622	516777.46	2209984.41
4623	516766.81	2209980.24
4624	516755.86	2209976.96
4625	516744.67	2209974.59
4626	516733.33	2209973.15
4627	516721.90	2209972.66
4628	516710.48	2209973.12
4629	516699.13	2209974.51
4630	516687.93	2209976.84
4631	516676.99	2209980.13
4632	516666.31	2209984.22
4633	516656.03	2209989.22
4634	516646.20	2209995.06
4635	516636.88	2210001.68
4636	516628.14	2210009.06
4637	516621.63	2210015.55
4639	516620.04	2210017.13
4640	516612.63	2210025.84
4641	516605.97	2210035.14
4642	516600.10	2210044.95
4643	516595.06	2210055.21
4644	516590.89	2210065.86
4645	516587.60	2210076.81
4646	516585.24	2210088.00
4647	516584.01	2210097.67
4648	516583.82	2210099.20
4649	516583.80	2210099.35
4650	516583.31	2210110.77
4651	516583.77	2210122.20
4652	516585.16	2210133.55
4653	516587.49	2210144.74
4654	516590.73	2210155.71
4655	516594.87	2210166.37
4656	516599.88	2210176.65
4657	516605.71	2210186.48
4658	516612.34	2210195.80
4659	516619.72	2210204.54
4660	516627.79	2210212.64
4661	516778.81	2210352.15
4662	516794.16	2210341.50
4663	516808.16	2210330.84
4664	516821.44	2210319.26
4665	516834.02	2210306.93
4666	516837.25	2210303.62
4667	516841.86	2210298.63
4668	516852.38	2210287.24
4669	516907.68	2210227.38
4670	516918.20	2210215.99
4671	516922.82	2210211.00
4672	516931.43	2210201.32
4673	516942.40	2210187.51
4674	516952.43	2210173.05
4675	516961.55	2210157.99
4614	516966.42	2210148.76
4676	516533.39	2210112.63
4677	516533.93	2210126.25
4678	516535.83	2210141.70
4679	516538.99	2210156.94
4680	516543.41	2210171.87
4681	516549.04	2210186.38
4682	516555.86	2210200.38
4683	516563.80	2210213.76
4684	516572.83	2210226.45
4685	516582.87	2210238.34
4686	516593.86	2210249.37
4687	516728.42	2210373.67
4688	516548.58	2210434.03
4689	516539.09	2210437.22
4690	516537.96	2210433.04
4691	516533.25	2210418.72
4692	516527.78	2210404.67
4693	516521.56	2210390.94
4694	516514.61	2210377.56
4695	516505.44	2210361.88
4696	516495.53	2210346.65
4697	516485.01	2210331.80
4698	516467.20	2210308.50
4699	516361.01	2210173.30
4700	516346.25	2210151.53
4701	516339.73	2210140.31
4702	516332.40	2210124.37
4703	516326.50	2210107.76
4704	516323.93	2210097.69
4676	516533.39	2210112.63
4706	516340.94	2210249.75
4707	516417.40	2210347.09
4708	516434.26	2210369.15
4709	516443.40	2210382.04

Обозначение характерных точек границы	Координаты, м	
	X	Y
4710	516451.81	2210394.98
4711	516459.43	2210408.01
4712	516464.87	2210418.48
4713	516469.69	2210429.12
4714	516473.93	2210440.01
4715	516477.58	2210451.10
4716	516479.25	2210457.30
4717	516469.67	2210460.52
4718	516427.52	2210474.67
4719	516395.31	2210487.84
4720	516377.01	2210498.26
4721	516299.75	2210381.38
4722	516289.11	2210358.52
4723	516285.66	2210333.54
4724	516289.68	2210308.64
4725	516300.84	2210286.03
4726	516318.13	2210267.68
4706	516340.94	2210249.75
4728	516509.93	2210650.42
4729	516454.29	2210674.75
4730	516426.05	2210691.28
4731	516402.41	2210713.90
4732	516384.67	2210741.40
4733	516373.80	2210772.26
4734	516370.39	2210804.80
4735	516374.63	2210837.25
4736	516386.28	2210867.82
4737	516304.18	2210891.38
4738	516284.19	2210775.88
4739	516280.89	2210745.14
4740	516281.56	2210714.87
4741	516286.11	2210684.94
4742	516294.47	2210655.85
4743	516306.51	2210628.07
4744	516322.02	2210602.06
4745	516340.74	2210578.27
4746	516362.36	2210557.09
4747	516386.54	2210538.86
4748	516412.85	2210523.89
4749	516441.47	2210512.18
4750	516477.32	2210500.14
4751	516486.98	2210496.90
4752	516488.30	2210507.44
4753	516490.99	2210536.28
4754	516493.45	2210569.03
4755	516498.28	2210608.76
4756	516509.91	2210650.37
4728	516509.93	2210650.42
4758	516522.28	2210677.76
4759	516527.69	2210689.75
4760	516551.21	2210725.99
4761	516579.94	2210758.26
4762	516613.20	2210785.83
4763	516637.91	2210800.64
4764	516610.54	2210854.23
4765	516593.97	2210878.20
4766	516571.69	2210896.98
4767	516545.26	2210909.24
4768	516516.53	2210914.14
4769	516487.53	2210911.32
4770	516460.29	2210900.99
4771	516458.09	2210899.80
4772	516433.44	2210881.64
4773	516414.75	2210857.39
4774	516403.47	2210828.93
4775	516400.48	2210798.45
4776	516405.99	2210768.34
4777	516419.60	2210740.91
4778	516440.23	2210718.29
4779	516466.31	2210702.24
4758	516522.28	2210677.76
4781	516582.25	2211036.46
4782	516501.44	2211067.82
4783	516478.47	2211072.15
4784	516455.86	2211072.94
4785	516433.39	2211070.33
4786	516411.57	2211064.36
4787	516390.89	2211055.18
4788	516371.84	2211043.00
4789	516354.83	2211028.09
4790	516340.26	2211010.78
4791	516328.45	2210991.49
4792	516319.69	2210970.63
4793	516313.97	2210947.96
4794	516309.33	2210921.12
4795	516403.94	2210893.97
4796	516422.40	2210911.92
4797	516443.83	2210926.20
4798	516446.03	2210927.38
4799	516478.07	2210940.41
4800	516512.40	2210944.71
4801	516546.67	2210939.99
4781	516582.25	2211036.46
4803	516272.05	2211265.53
4804	516276.31	2211227.42
4805	516290.07	2211104.25
4806	516335.40	2211064.25
4807	516347.74	2211075.07
4808	516371.90	2211090.52
4809	516398.10	2211102.15
4810	516425.76	2211109.71
4811	516454.24	2211113.03
4812	516482.90	2211112.02
4813	516512.47	2211106.45
4814	516583.87	2211078.73
4815	516560.66	2211296.92
4803	516272.05	2211265.53
6341	516958.11	2210507.78
6342	516952.22	2210520.99
6343	516941.34	2210545.37
6344	517036.03	2210632.85
6345	517000.39	2210840.65
6346	516861.19	2210816.77
6347	516855.45	2210846.23
6348	517171.83	2210900.50
6349	517117.00	2211249.36
6350	516869.29	2211222.63
6351	516805.89	2211184.23
6352	516823.97	2211060.69
6353	516799.46	2211057.14
6354	516794.62	2211086.49

Обозначение характерных точек границы	Координаты, м	
	X	Y
6355	516790.73	2211100.90
6356	516786.73	2211135.71
6357	516785.74	2211151.52
6358	516783.54	2211172.88
6359	516783.12	2211177.85
6360	516783.00	2211181.35
6361	516783.11	2211184.66
6362	516783.47	2211187.75
6363	516784.37	2211191.50
6364	516785.80	2211194.84
6365	516788.14	2211198.32
6366	516791.77	2211201.77
6367	516795.33	2211204.43
6368	516799.35	2211206.88
6369	516803.83	2211209.14
6370	516807.97	2211210.96
6371	516816.54	2211214.95
6372	516820.82	2211216.96
6373	516828.65	2211219.07
6374	516832.80	2211220.68
6375	516837.47	2211222.52
6376	516843.67	2211225.13
6377	516860.47	2211235.30
6378	516872.77	2211243.66
6379	516876.65	2211247.57
6380	517113.26	2211273.14
6385	517138.13	2211275.83
6386	517278.01	2211275.83
6387	517278.83	2211268.52
6388	517282.93	2211251.21
6389	517208.53	2211251.20
6390	517142.00	2211251.20
6391	517201.12	2210875.08
6392	517142.72	2210865.06
6393	517169.76	2210707.36
6394	517168.80	2210702.41
6395	516966.86	2210515.87
6341	516958.11	2210507.78
4841	517062.31	2210657.12
4842	517136.23	2210725.41
4843	517113.15	2210859.99
4844	517029.96	2210845.72
4841	517062.31	2210657.12
4845	517775.87	2209912.00
4846	517730.83	2209870.78
4847	517744.65	2209856.05
4848	517734.62	2209845.63
4849	517520.36	2209667.44
4850	517471.69	2209642.71
4851	517282.16	2209571.89
4852	517275.44	2209564.43
4853	517255.60	2209542.15
4854	517205.54	2209486.07
4855	517173.59	2209445.12
4856	517133.36	2209386.14
4857	517060.82	2209309.86
4858	516995.58	2209257.45
4859	516904.93	2209198.29
6339	516755.44	2209235.84
6340	516740.70	2209251.19
4860	516710.70	2209247.09
4861	516709.27	2209246.89
4862	516709.22	2209246.42
4863	516555.55	2209091.27
4864	516596.25	2209068.41
4865	516701.72	2209174.91
4866	516728.05	2209201.49
4867	516729.75	2209201.06
4868	516915.88	2209154.30
4869	516930.78	2209155.99
4870	516971.42	2209184.31
4871	517016.15	2209211.52
4872	517030.66	2209221.42
4873	517104.73	2209284.95
4874	517155.89	2209347.78
4875	517197.77	2209405.62
4876	517205.12	2209420.50
4877	517236.26	2209460.43
4878	517305.95	2209539.52
4879	517511.22	2209626.39
4880	517525.44	2209632.65
4881	517754.04	2209822.75
4882	517791.60	2209897.24

Обозначение характерных точек границы	Координаты, м	
	X	Y
4883	517824.83	2209903.51
4884	517823.17	2209907.61
4885	517812.02	2209939.15
4886	517809.13	2209940.54
4887	517806.23	2209939.34
4888	517787.01	2209920.99
4889	517778.82	2209914.71
4845	517775.87	2209912.00
Условный номер земельного участка 52:24:0000000:ЗУ11		
6396	517485.87	2210191.83
6397	517485.95	2210202.13
6398	517486.04	2210215.15
6399	517474.00	2210216.27
6400	517469.39	2210213.44
6401	517463.87	2210213.64
6402	517431.32	2210214.83
6403	517402.58	2210213.74
6404	517349.09	2210215.33
6405	517297.53	2210218.68
6406	517265.10	2210222.40
6407	517236.41	2210226.20
6408	517211.57	2210231.25
6409	517187.33	2210238.13
6410	517174.00	2210242.58
6411	517149.91	2210251.16
6412	517135.17	2210260.81
6413	517122.04	2210265.16
6414	517115.11	2210267.62
6415	517102.41	2210274.41
6416	517083.85	2210284.71
6417	517081.95	2210285.81
6418	517077.61	2210288.32
6419	517075.40	2210289.88
6420	517060.14	2210300.70
6421	517051.03	2210307.52
6422	517032.26	2210322.63
6423	517017.61	2210335.47
6424	517011.22	2210341.38
6425	517007.40	2210344.52
6426	516978.48	2210374.21
6427	516969.12	2210385.55
6428	516960.13	2210397.21
6429	516951.48	2210409.25
6430	516943.18	2210421.68
6431	516931.34	2210439.60
6432	516920.34	2210457.02
6433	516908.38	2210476.95
6434	516881.01	2210535.01
6435	516849.99	2210625.43
6436	516834.51	2210677.92
6437	516835.72	2210678.26
6438	516830.22	2210697.49
6439	516828.87	2210697.11
6440	516823.56	2210715.14
6441	516803.05	2210801.81
6442	516795.84	2210833.07
6443	516785.05	2210881.30
6444	516784.96	2210882.04
6445	516783.75	2210894.08
6446	516783.49	2210896.81
6447	516782.58	2210901.37
6448	516776.89	2210917.75
6449	516769.83	2210949.30
6450	516767.80	2210960.43
6451	516764.45	2210980.28
6452	516761.19	2211000.14
6453	516760.01	2211007.67
6454	516757.60	2211019.81
6455	516756.89	2211023.40
6456	516755.75	2211040.01
6457	516753.90	2211050.53
6458	516718.03	2211045.64
6459	516757.41	2210841.37
6460	516773.55	2210845.41
6461	516773.58	2210845.27
6462	516788.06	2210783.95
6463	516795.16	2210752.46
6464	516800.15	2210731.89
6465	516807.19	2210704.56
6466	516814.68	2210677.35
6467	516822.61	2210650.27
6468	516830.99	2210623.32
6469	516839.80	2210596.50
6470	516849.05	2210569.84

Обозначение характерных точек границы	Координаты, м	
	X	Y
6471	516858.73	2210543.33
6472	516872.70	2210506.96
6473	516894.54	2210463.06
6474	516895.49	2210461.15
6475	516895.90	2210460.32
6476	516901.76	2210449.57
6477	516908.63	2210437.59
6478	516915.77	2210425.79
6479	516923.20	2210414.17
6480	516927.99	2210407.03
6481	516932.90	2210399.97
6482	516937.92	2210392.99
6483	516943.06	2210386.10
6484	516953.74	2210372.64
6485	516957.29	2210368.49
6486	516964.90	2210359.60
6487	516978.38	2210345.12
6488	516997.47	2210326.03
6489	516997.47	2210326.03
6490	517000.17	2210323.11
6491	517019.91	2210305.56
6492	517040.25	2210289.49
6493	517051.63	2210281.29
6494	517062.78	2210273.75
6495	517075.02	2210265.83
6496	517086.26	2210259.47
6497	517134.30	2210235.77
6498	517144.62	2210231.70
6499	517156.63	2210226.97
6500	517181.73	2210218.74
6501	517207.26	2210212.00
6502	517232.49	2210206.90
6503	517233.26	2210206.74
6504	517262.64	2210202.69
6505	517291.43	2210199.77
6506	517328.70	2210197.87
6507	517348.23	2210196.87
6508	517401.78	2210194.90
6509	517417.09	2210194.33
6510	517420.16	2210194.22
6511	517470.16	2210192.40
6512	517480.13	2210192.04
6396	517485.87	2210191.83
6513	517183.55	2210321.11
6514	517168.55	2210327.28
6515	517166.26	2210328.23
6516	517149.64	2210335.78
6517	517127.86	2210346.94
6518	517111.85	2210355.90
6519	517092.90	2210367.37
6520	517075.54	2210378.88
6521	517055.64	2210393.20
6522	517041.97	2210405.30
6523	517023.61	2210422.21
6524	517014.37	2210431.22
6525	516984.87	2210462.40
6526	516970.74	2210484.64
6527	516958.11	2210507.78
6528	516952.22	2210520.99
6529	516941.34	2210545.37
6530	516929.02	2210580.36
6531	516892.09	2210697.96
6532	516861.19	2210816.77
6533	516855.45	2210846.23
6534	516848.92	2210890.71
6535	516823.97	2211060.70
6536	516799.46	2211057.14
6537	516800.74	2211049.34
6538	516802.08	2211019.36
6539	516804.25	2211007.49
6540	516811.18	2210968.27
6541	516818.57	2210929.07
6542	516821.96	2210909.47
6543	516823.27	2210901.65
6544	516825.57	2210890.04
6545	516829.17	2210874.56
6546	516834.42	2210840.17
6547	516840.29	2210815.50
6548	516854.38	2210756.35
6549	516871.11	2210692.01
6550	516882.50	2210652.35
6551	516894.32	2210614.65
6552	516908.22	2210573.80
6553	516912.74	2210560.45

Обозначение характерных точек границы	Координаты, м	
	X	Y
6554	516917.38	2210547.94
6555	516923.01	2210534.13
6556	516927.84	2210523.14
6557	516934.64	2210509.62
6558	516947.79	2210486.29
6559	516955.08	2210474.68
6560	516968.10	2210455.77
6561	516987.65	2210430.59
6562	517007.15	2210408.20
6563	517026.90	2210388.39
6564	517047.61	2210369.68
6565	517075.97	2210347.69
6566	517089.09	2210338.51
6567	517102.32	2210329.96
6568	517135.37	2210311.10
6569	517166.90	2210296.39
6570	517192.06	2210286.49
6571	517216.30	2210279.75
6572	517243.64	2210273.36
6573	517268.40	2210269.60
6574	517303.65	2210266.39
6575	517334.88	2210265.60
6576	517342.68	2210264.36
6577	517359.35	2210263.58
6578	517361.09	2210263.32
6579	517376.56	2210263.13
6580	517381.87	2210263.34
6581	517390.33	2210262.33
6582	517393.69	2210262.22
6583	517402.75	2210262.64
6584	517430.50	2210261.91
6585	517475.10	2210266.02
6586	517481.60	2210266.81
6587	517486.42	2210266.56
6588	517486.44	2210269.41
6589	517496.00	2210270.50
6590	517572.70	2210268.36
6591	517589.74	2210266.43
6592	517599.71	2210263.79
6593	517606.43	2210262.63
6594	517626.17	2210259.24
6595	517645.49	2210254.89
6596	517655.27	2210250.14
6597	517669.90	2210247.99
6598	517689.27	2210248.52
6599	517690.11	2210249.00
6600	517700.74	2210255.11
6601	517653.45	2210276.91
6602	517621.20	2210277.97
6603	517480.36	2210282.60
6604	517451.35	2210283.55
6605	517405.08	2210284.84
6606	517351.41	2210286.81
6607	517324.83	2210287.72
6608	517299.02	2210289.46
6609	517273.33	2210292.07
6610	517248.34	2210295.51
6611	517200.89	2210313.00
6513	517183.55	2210321.11
Условный номер земельного участка 52:24:0040001:854:ЗУ3		
6614	516709.27	2209246.89
6615	516709.22	2209246.42
6616	516555.55	2209091.27
6617	516467.36	2209140.80
6618	516508.16	2209225.28
6619	516547.46	2209233.19
6620	516548.01	2209233.25
6621	516548.72	2209233.39
6622	516553.10	2209234.63
6623	516557.31	2209235.97
6624	516561.41	2209237.61
6625	516565.48	2209239.50
6626	516569.29	2209241.56
6627	516573.00	2209243.94
6628	516576.59	2209246.50
6629	516579.97	2209249.26
6630	516583.23	2209252.30
6631	516585.70	2209254.66
6632	516586.64	2209255.76
6614	516709.27	2209246.89
Условный номер земельного участка 52:24:0040001:853:ЗУ2		
6633	516586.64	2209255.76
6634	516589.22	2209258.86

Обозначение характерных точек границы	Координаты, м	
	X	Y
6635	516591.87	2209262.42
6636	516593.33	2209264.64
6637	516594.26	2209266.12
6638	516596.41	2209269.92
6639	516598.35	2209273.93
6640	516600.02	2209278.02
6641	516601.44	2209282.21
6642	516602.58	2209286.46
6643	516603.46	2209290.72
6644	516603.65	2209292.16
6646	516605.18	2209302.30
6647	516608.94	2209318.53
6648	516618.87	2209317.03
6649	516628.11	2209315.79
6650	516637.37	2209314.76
6651	516680.25	2209313.53
6652	516740.70	2209251.19
6653	516710.70	2209247.09
6654	516709.27	2209246.89
6633	516586.64	2209255.76
Условный номер земельного участка 52:24:0000000:ЗУ13		
5017	516257.17	2210083.28
5018	516159.24	2210076.30
5019	516164.10	2210087.47
5020	516199.04	2210167.23
5021	516238.24	2210239.84
5022	516239.16	2210245.18
5023	516241.22	2210257.22
5024	516276.19	2210270.03
5025	516279.57	2210264.31
5026	516299.59	2210244.09
5027	516322.41	2210226.16
5028	516310.10	2210210.48
5029	516292.87	2210185.06
5030	516283.75	2210169.35
5031	516273.98	2210148.13
5032	516266.17	2210126.13
5033	516265.24	2210122.45
5034	516260.38	2210103.46
5017	516257.17	2210083.28
Условный номер земельного участка 52:24:0040001:558:ЗУ5		
1812	517215.69	2211114.07
1813	517208.53	2211125.20
1814	517282.94	2211125.20
1815	517299.23	2211182.45
1816	517253.71	2211141.79
1817	517252.51	2211116.63
1812	517215.69	2211114.07
Условный номер земельного участка 52:24:0040001:1032:ЗУ2		
1858	516914.37	2209154.68
1859	516728.05	2209201.49
1860	516596.25	2209068.41
1861	516737.73	2208988.95
1862	516754.37	2208977.86
1863	516769.39	2208964.65
1864	516782.52	2208949.56
1865	516785.99	2208944.29
1866	516797.34	2208951.77
1867	516884.42	2209087.87
1858	516914.37	2209154.68

VI. Сведения о границах территории, в отношении которой утвержден проект межевания

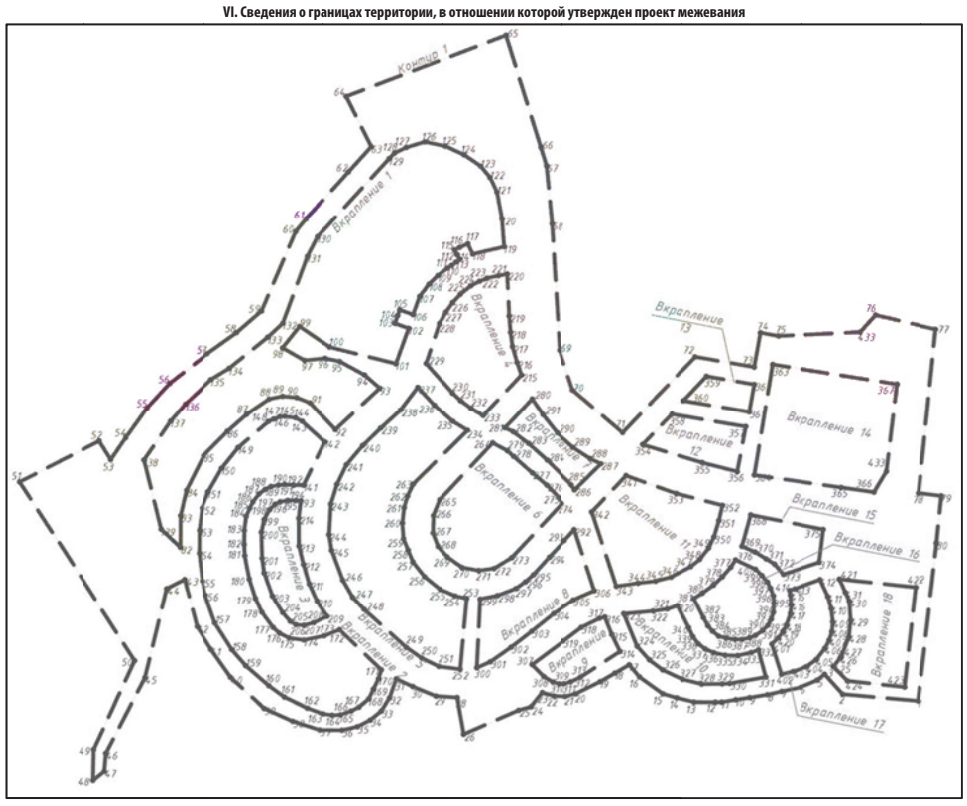

Перечень координат характерных точек границ территории, в отношении которой утвержден проект межевания (система координат – МСК 52)

Номер характерной точки границы	Координаты, м	
	X	Y
1	516241.58	2211297.48
2	516259.93	2211095.09
3	516314.62	2211046.59
5	516298.36	2211026.30
6	516278.84	2210980.50
7	516267.64	2210928.82
8	516258.60	2210890.44
9	516250.69	2210842.71
10	516244.72	2210805.53
11	516238.58	2210767.84
12	516238.41	2210751.02
13	516238.60	2210693.42
14	516250.00	2210646.73
15	516260.98	2210609.71
16	516307.27	2210546.77
17	516340.57	2210519.37
18	516317.66	2210480.86
19	516294.43	2210441.52
20	516261.05	2210374.95
21	516254.09	2210346.92
22	516255.08	2210314.11
23	516264.50	2210283.23
24	516226.21	2210252.86
25	516216.69	2210219.65
26	516151.34	2210072.22
28	516251.04	2210054.90
29	516254.88	2209997.64
30	516280.88	2209935.57
31	516302.07	2209890.98
32	516249.73	2209873.01
33	516214.38	2209850.69
34	516189.90	2209821.16
35	516171.83	2209786.81
36	516162.41	2209745.52
37	516162.89	2209685.75
38	516186.72	2209613.00
39	516221.67	2209536.57
40	516306.35	2209446.22
41	516382.95	2209393.34
42	516445.54	2209354.47
43	516581.71	2209318.98
44	516549.77	2209272.09
45	516574.90	2209320.75
46	516099.22	2209108.91
47	516050.41	2209104.78
48	516025.77	2209074.57
49	516109.83	2209076.37
50	516351.87	2209186.08
51	516842.12	2208877.63
52	516954.70	2209090.80
53	516903.57	2209121.94
54	516963.49	2209161.97
55	517045.34	2209219.35
56	517113.20	2209280.60
57	517194.61	2209383.25
58	517252.33	2209462.37
59	517311.50	2209529.52
60	517529.72	2209621.30
61	517564.18	2209649.09
62	517693.32	2209762.83
63	517762.51	2209824.07
64	517900.00	2209756.79
65	518066.71	2210185.76
66	517760.90	2210279.44
67	517710.10	2210294.78
68	517551.00	2210309.78
69	517203.97	2210330.52
70	517094.66	2210366.79
71	516977.79	2210501.54
72	517185.96	2210696.57
73	517157.93	2210854.78
74	517252.13	2210871.63
75	517243.16	2210920.46
433	517253.71	2211141.79
76	517300.41	2211183.50
77	517262.27	2211342.92
78	516811.33	2211298.76
79	516803.48	2211357.96
80	516674.01	2211345.46
1	516241.58	2211297.48
82	516663.41	2209308.81
83	516750.03	2209309.71
84	516819.51	2209325.69
85	516914.34	2209372.16
86	516981.46	2209437.82
87	517027.98	2209489.48
88	517069.91	2209549.80
89	517077.81	2209585.82
90	517074.05	2209623.81
91	517059.76	2209659.64
92	516986.02	2209727.53
93	517099.85	2209847.13
94	517136.12	2209806.18
95	517173.30	2209739.28
96	517181.64	2209700.74
97	517176.18	2209644.76
98	517210.63	2209585.82
99	517269.33	2209631.66
100	517212.76	2209712.35
101	517167.22	2209890.37
102	517263.91	2209924.58
103	517277.54	2209888.08
104	517299.41	2209894.95
105	517314.64	2209900.42
106	517301.68	2209936.25
107	517351.34	2209954.03
108	517385.00	2209978.98
109	517408.69	2210003.17
110	517429.05	2210028.66
111	517436.25	2210040.05
112	517445.44	2210052.12
113	517452.82	2210061.68
114	517466.18	2210054.15
115	517478.86	2210047.94
116	517485.88	2210061.82
117	517495.81	2210083.39
118	517467.45	2210096.44

Номер характерной точки границы	Координаты, м	
	X	Y
119	517487.42	2210181.02
120	517564.55	2210175.08
121	517637.76	2210161.78
122	517678.46	2210142.85
123	517709.26	2210117.84
124	517740.24	2210073.52
125	517763.96	2210023.15
126	517775.77	2209968.00
127	517760.30	2209917.92
128	517744.80	2209886.25
129	517729.78	2209872.19
130	517515.38	2209679.93
131	517461.16	2209652.78
132	517277.74	2209586.46
133	517239.58	2209546.15
134	517154.19	2209442.13
135	517123.42	2209393.23
136	517055.65	2209322.66
137	517008.86	2209282.26
138	516902.55	2209211.33
139	516712.72	2209257.46
82	516663.41	2209308.81
141	516833.32	2209642.18
142	516952.40	2209699.24
143	517008.79	2209638.51
144	517018.26	2209620.62
145	517022.52	2209592.03
146	517021.32	2209578.70
147	517014.83	2209561.99
148	517008.32	2209547.95
149	516936.66	2209466.69
150	516879.93	2209422.21
151	516815.16	2209385.63
152	516770.80	2209367.89
153	516709.74	2209360.65
154	516647.27	2209360.06
155	516571.43	2209368.66
156	516532.81	2209376.95
157	516456.13	2209403.52
158	516382.59	2209449.44
159	516338.37	2209486.98
160	516283.28	2209549.06
161	516252.31	2209590.73
162	516222.49	2209652.38
163	516206.80	2209694.86
164	516203.24	2209719.47
165	516204.36	2209741.46
166	516214.73	2209770.19
167	516225.17	2209790.94
168	516246.85	2209817.12
169	516273.98	2209830.03
170	516302.43	2209843.61
171	516326.95	2209851.17
172	516437.00	2209738.99
173	516420.11	2209697.54
174	516408.67	2209642.82
175	516414.35	2209603.58
176	516427.90	2209577.07
177	516443.34	2209560.57
178	516485.49	2209530.34
179	516522.87	2209513.38
180	516576.20	2209496.57
181	516640.11	2209484.52
182	516671.36	2209482.82
183	516709.73	2209483.35
184	516748.23	2209488.38
185	516770.40	2209497.91
186	516787.93	2209506.40
187	516809.70	2209522.92
188	516821.84	2209539.02
189	516830.00	2209554.75
190	516833.46	2209575.09
191	516835.30	2209591.42
192	516833.41	2209615.71
141	516833.32	2209642.18
193	516790.87	2209634.45
194	516791.65	2209621.81
195	516791.86	2209599.83
196	516788.06	2209579.82
197	516781.55	2209565.77
198	516766.41	2209550.98
199	516739.96	2209536.75
200	516704.81	2209529.09
201	516633.69	2209531.08
202	516593.09	2209536.68
203	516529.75	2209558.73
204	516484.30	2209586.27
205	516460.18	2209606.68
206	516450.73	2209621.91
207	516449.20	2209643.21
208	516456.27	2209669.25
209	516473.87	2209705.38
210	516515.99	2209678.47
211	516562.71	2209657.60
212	516616.68	2209642.13
213	516667.31	2209629.95
214	516743.07	2209629.34
193	516790.87	2209634.45
194	516791.65	2209621.81
195	516791.86	2209599.83
196	516788.06	2209579.82
197	516781.55	2209565.77
198	516766.41	2209550.98
199	516739.96	2209536.75
200	516704.81	2209529.09
201	516633.69	2209531.08
202	516593.09	2209536.68
203	516529.75	2209558.73
204	516484.30	2209586.27
205	516460.18	2209606.68
206	516450.73	2209621.91
207	516449.20	2209643.21
208	516456.27	2209669.25
209	516473.87	2209705.38
210	516515.99	2209678.47
211	516562.71	2209657.60
212	516616.68	2209642.13
213	516667.31	2209629.95
214	516743.07	2209629.34
193	516790.87	2209634.45

Номер характерной точки границы	Координаты, м	
	X	Y
194	516791.65	2209621.81
195	516791.86	2209599.83
196	516788.06	2209579.82
197	516781.55	2209565.77
198	516766.41	2209550.98
199	516739.96	2209536.75
200	516704.81	2209529.09
201	516633.69	2209531.08
202	516593.09	2209536.68
203	516529.75	2209558.73
204	516484.30	2209586.27
205	516460.18	2209606.68
206	516450.73	2209621.91
207	516449.20	2209643.21
208	516456.27	2209669.25
209	516473.87	2209705.38
210	516515.99	2209678.47
211	516562.71	2209657.60
212	516616.68	2209642.13
213	516667.31	2209629.95
214	516743.07	2209629.34
193	516790.87	2209634.45
215	517135.99	2210227.51
216	517170.65	2210215.51
217	517214.29	2210203.27
218	517253.21	2210197.97
219	517298.10	2210194.40
220	517412.43	2210189.14
221	517408.33	2210165.80
222	517401.31	2210135.10
223	517392.86	2210114.72
224	517380.45	2210091.30
225	517357.13	2210063.11
226	517334.73	2210042.59
227	517308.65	2210024.71
228	517277.59	2210007.44
229	517167.62	2209971.45
230	517086.22	2210042.26
231	517065.42	2210064.04
232	517044.23	2210092.14
233	517024.65	2210124.59
215	517135.99	2210227.51
234	516984.01	2210082.43
235	517008.97	2210042.71
236	517052.62	2209993.84
237	517102.22	2209949.03
238	517040.18	2209903.16
239	516990.19	2209849.42
240	516942.13	2209801.03
241	516889.39	2209757.25
242	516835.80	2209732.10
243	516782.13	2209715.61
244	516697.78	2209710.82
245	516655.18	2209717.74
246	516573.16	2209747.60
247	516526.05	2209774.13
248	516493.03	2209804.95
249	516388.29	2209918.51
250	516359.16	2209959.36
251	516336.13	2210005.77
252	516328.28	2210062.97
253	516522.61	2210080.15
254	516529.95	2210048.71
255	516547.60	2210009.58
256	516582.55	2209967.29
257	516623.05	2209936.04
258	516655.40	2209923.02
259	516687.25	2209910.50
260	516729.81	2209907.57
261	516771.97	2209912.30
262	516804.11	2209921.59
263	516836.86	2209936.88
234	516984.01	2210082.43
264	516949.49	2210150.02
265	516793.99	2210008.06
266	516750.30	2209991.00
267	516702.46	2209989.89
268	516665.78	2210003.53
269	516636.98	2210027.90
270	516608.02	2210068.25
271	516599.63	2210112.79
272	516605.23	2210153.47
273	516634.69	2210201.02
274	516782.95	2210336.92
275	516798.97	2210329.08
276	516833.84	2210295.44
277	516867.43	2210256.47
278	516912.42	2210206.28
279	516927.86	2210189.77

Номер характерной точки границы	Координаты, м	
	X	Y
264	516949.49	2210150.02
280	517070.10	2210256.36
281	516991.05	2210183.04
282	516980.21	2210204.91
283	516947.93	2210246.56
284	516902.27	2210296.75
285	516834.54	2210363.37
286	516820.50	2210372.56
287	516892.27	2210443.15
288	516906.50	2210413.98
289	516936.83	2210368.32
290	516977.11	2210324.08
291	517027.31	2210285.26
280	517070.10	2210256.36
292	516712.02	2210371.39
293	516682.04	2210344.47
294	516635.91	2210302.09
295	516588.13	2210259.69
296	516568.39	2210237.86
297	516550.02	2210212.39
298	516530.88	2210163.26
299	516521.34	2210116.55
300	516332.52	2210107.63
301	516348.80	2210143.74
302	516388.82	2210199.39
303	516432.82	2210255.08
304	516481.45	2210314.14
305	516518.82	2210369.10
306	516544.22	2210425.27
292	516712.02	2210371.39
307	516340.94	2210256.06
308	516308.41	2210287.06
309	516293.57	2210311.23
310	516288.42	2210328.83
311	516288.61	2210343.81
312	516293.76	2210362.18
313	516306.48	2210388.27
314	516377.15	2210494.57
315	516424.15	2210472.46
316	516472.02	2210453.74
317	516468.16	2210439.05
318	516443.36	2210390.54
319	516405.93	2210341.57
307	516340.94	2210256.06
320	516503.42	2210649.04
321	516493.89	2210621.26
322	516488.26	2210583.25
323	516481.01	2210504.60
324	516391.63	2210540.40
325	516354.11	2210573.35
326	516326.53	2210609.06
327	516300.78	2210662.77
328	516287.68	2210713.93
329	516288.50	2210769.22
330	516289.50	2210789.09
331	516306.91	2210885.79
332	516381.12	2210866.01
333	516374.19	2210846.59
334	516365.88	2210810.55
335	516366.85	2210776.60
336	516373.78	2210746.02
337	516384.63	2210722.81
338	516398.09	2210704.96
339	516417.49	2210690.48
340	516442.85	2210678.73
320	516503.42	2210649.04
341	516859.75	2210510.77
342	516760.26	2210418.62
343	516556.30	2210484.65
344	516565.06	2210543.34
345	516570.61	2210590.01
346	516581.52	2210631.40
347	516610.27	2210684.27
348	516629.99	2210708.43
349	516661.66	2210732.69
350	516692.10	2210746.96
351	516736.51	2210760.02
352	516778.28	2210769.72
353	516810.66	2210645.50
341	516859.75	2210510.77
354	516944.81	2210555.09
355	516895.24	2210715.70
356	516870.78	2210809.36
357	516994.17	2210832.14
358	517028.56	2210634.02
354	516944.81	2210555.09
359	517132.61	2210726.62
360	517065.24	2210664.58
361	517034.54	2210841.75
362	517110.17	2210855.09
359	517132.61	2210726.62
363	517165.11	2210904.46
364	516861.23	2210855.06
365	516827.17	2211091.14
366	516814.47	2211178.99
433	516871.11	2211212.28
367	517110.88	2211240.89
363	517165.11	2210904.46
368	516752.22	2210848.85
369	516666.16	2210821.97
370	516650.55	2210857.12
371	516631.67	2210886.91
372	516617.51	2210909.42
373	516588.99	2210933.26
374	516622.17	2211031.73
375	516712.26	2211042.72
368	516752.22	2210848.85
376	516628.94	2210845.39
377	516608.78	2210791.97
378	516582.41	2210769.09
379	516559.37	2210745.23
380	516537.38	2210715.40

Номер характерной точки границы	Координаты, м	
	X	Y
381	516522.64	2210692.62
382	516470.57	2210718.45
383	516447.86	2210730.56
384	516432.79	2210743.07
385	516419.02	2210759.59
386	516413.85	2210779.19
387	516410.30	2210803.47
388	516410.13	2210822.11
389	516414.60	2210842.80
390	516421.10	2210857.84
391	516433.89	2210876.94
392	516449.04	2210891.40
393	516465.90	2210900.54
394	516485.12	2210906.38
395	516510.03	2210907.61
396	516530.31	2210906.46
397	516550.65	2210898.66
398	516567.67	2210890.49
399	516585.75	2210875.67
400	516603.19	2210858.52
376	516628.94	2210804.81
377	516608.78	2210791.97
378	516582.41	2210769.09
379	516559.37	2210745.23
380	516537.38	2210715.40
381	516522.64	2210692.62
382	516470.57	2210718.45
383	516447.86	2210730.56
384	516432.79	2210743.07
385	516419.02	2210759.59
386	516413.85	2210779.19
387	516410.30	2210803.47
388	516410.13	2210822.11
389	516414.60	2210842.80
390	516421.10	2210857.84
391	516433.89	2210876.94
392	516449.04	2210891.40
393	516465.90	2210900.54
394	516485.12	2210906.38
395	516510.03	2210907.61
396	516530.31	2210906.46
397	516550.65	2210898.66
398	516567.67	2210890.49
399	516585.75	2210875.67
400	516603.19	2210858.52
376	516628.94	2210804.81
401	516397.60	2210902.08
402	516314.64	2210927.90
403	516322.11	2210959.31
404	516334.93	2210996.74
405	516354.17	2211023.20
406	516385.53	2211047.14
407	516408.07	2211058.88
408	516431.99	2211066.23
409	516458.55	2211068.47
410	516495.81	2211064.14
411	516528.23	2211054.94
412	516574.60	2211034.02
413	516549.28	2210964.04
414	516545.04	2210949.87
415	516532.72	2210951.93
416	516506.12	2210953.69
417	516481.55	2210952.13
418	516449.75	2210941.19
419	516430.56	2210931.69
420	516414.06	2210918.88
401	516397.60	2210902.08
421	516575.96	2211086.35
422	516553.60	2211291.12
423	516279.63	2211261.21
424	516296.37	2211107.89
425	516335.87	2211070.01
426	516359.10	2211088.29
427	516363.39	2211091.49
428	516417.59	2211111.48
429	516464.13	2211116.26
430	516515.68	2211112.79
431	516539.66	2211102.20
432	516575.96	2211086.35
421	516575.96	2211086.35

Министерство градостроительной деятельности и развития агломераций Нижегородской области

ПРИКАЗ от 06.03.2024 № 07-02-03/15

Об утверждении документации по внесению изменений в документацию по планировке территории (проект планировки, включая проект межевания территории) в границах улиц Переходникова, Новикова-Прибоя, проспекта Ленина в Ленинском районе города Нижнего Новгорода

В соответствии со статьями 8^2, 41 – 43, 46 Градостроительного кодекса Российской Федерации, пунктом 3 статьи 2^1 Закона Нижегородской области от 23 декабря 2014 г. № 197-З «О перераспределении отдельных полномочий между органами местного самоуправления муниципальных образований Нижегородской области и органами государственной власти Нижегородской области», пунктом 3.1.10 Положения о министерстве градостроительной деятельности и развития агломераций Нижегородской области, утвержденного постановлением Правительства Нижегородской области от 16 апреля 2020 г. № 308, на основании приказа министерства градостроительной деятельности и развития агломераций Нижегородской области от 4 апреля 2022 г. № 07-02-02/49 «О подготовке документации по внесению изменений в документацию по планировке территории (проект планировки, включая проект межевания территории) в границах улиц Переходникова, Новикова-Прибоя, проспекта Ленина в Ленинском районе города Нижнего Новгорода», с учетом протокола общественных обсуждений от 16 января 2024 г. и заключения о результатах общественных обсуждений от 16 января 2024 г. приказываю:

1. Утвердить прилагаемую документацию по внесению изменений в документацию по планировке территории (проект планировки, включая проект межевания территории) в границах улиц Переходникова, Новикова-Прибоя, проспекта Ленина в Ленинском районе города Нижнего Новгорода, утвержденную постановлением администрации города Нижнего Новгорода от 10 апреля 2017 г. № 1408.

2. Направить документацию по внесению изменений в документацию по планировке территории (проект планировки, включая проект межевания территории) в границах улиц Переходникова, Новикова-Прибоя, проспекта Ленина в Ленинском районе города Нижнего Новгорода главе города Нижнего Новгорода.

3. Разместить настоящий приказ на официальном сайте министерства градостроительной деятельности и развития агломераций Нижегородской области в информационно-телекоммуникационной сети «Интернет».

4. Настоящий приказ вступает в силу после дня его опубликования.

Министр М.В.Ракова

УТВЕРЖДЕНА

приказом министерства градостроительной деятельности и развития агломераций Нижегородской области

от 06.03.2024 № .07-02-03/15

Документация по внесению изменений в документацию по планировке территории (проект планировки, включая проект межевания территории) в границах улиц Переходникова, Новикова-Прибоя, проспекта Ленина в Ленинском районе города Нижнего Новгорода

I. Положения о характеристиках планируемого развития территории.

1. Общие положения.

Документация по внесению изменений в документацию по планировке территории (проект планировки, включая проект межевания территории) в границах улиц Переходникова, Новикова-Прибоя, проспекта Ленина в Ленинском районе города Нижнего Новгорода (далее – документация по планировке территории), выполнена на основании приказа министерства градостроительной деятельности и развития агломераций Нижегородской области от 4 апреля 2022г. № 07-02-02/49 «О подготовке документации по внесению изменений в документацию по планировке территории (проект планировки, включая проект межевания территории) в границах улиц Переходникова, Новикова-Прибоя, проспекта Ленина в Ленинском районе города Нижнего Новгорода» на территорию площадью 12,23 га.

2. Цели и задачи.

Документация по планировке территории подготовлена ООО «Русский дом» по заказу ООО «Хилтон» в целях уточнения границ зон планируемого размещения объектов капитального строительства, в том числе в целях обоснования возможности размещения научного центра в соответствии с решением совета по земельным и имущественным отношениям при Правительстве Нижегородской области от 28 февраля 2022 г. № 17156-71-3224, уточнения границ территории общего пользования и границ земельных участков, уточнения характеристик планируемого развития территории и определения очередности планируемого развития территории и характеристик планируемых обьектов капитального строительства.

3. Характеристики планируемого развития территории.

Площадь территории в границах разработки документации по планировке территории	12,23 га
Площадь территории квартала в красных линиях: Квартал 1	27850,7 м²

Квартал 2	62850,7 м²
Общая площадь, занятая проектируемыми зданиями, строениями и сооружениями: Квартал 2	 3606,1 м²
Суммарная поэтажная площадь проектируемых зданий, строений и сооружений: Квартал 2	 7890,2 м²
Коэффициент застройки: Квартал 2	 0,23
Коэффициент плотности застройки: Квартал 2	 0,73
Площадь озелененных территорий: Квартал 1 Квартал 2	 2960 м² 22400 м²
Вместимость автостоянок Квартал 2	 210 м/мест
Нагрузки по инженерно-техническому обеспечению:	
Водоснабжение	0,5 м³/ч
Водоотведение	0,5 м³/ч
Электроснабжение	47 кВт
Газоснабжение	19,4 м³/ч
Телефонизация	5 номеров
Радиофикация	5 радиоточек
Ливневая канализация	0,68 л/с

Схема расчетных кварталов

4. Характеристики планируемых объектов капитального строительства.

№ по чертежу планировки территории	Наименование	Этажность	Площадь застройки, кв.м.	Суммарная поэтажная площадь здания, кв. м.	Примечание
1.1	Научный центр	2	384,1	768,2	
2.1	Спортивный клуб с подземной парковкой	3	1950	5850,0	Вместимость70 м/мест

Характеристики планируемого объекта капитального строительства № 4.1 (по чертежу планировки), предусмотренного к размещению документацией по планировке территории проектом планировки, включая проект межевания территории) в границах улиц Переходникова, Новикова-Прибоя, проспекта Ленина в Ленинском районе города Нижнего Новгорода, утвержденной постановлением администрации города Нижнего Новгорода от 10 апреля 2017 г. № 1408 (с изменениями), остаются без изменений.

II. Положения об очередности планируемого развития территории.

Развитие территории, в том числе проектирование, строительство объектов капитального строительства и строительство (реконструкция) необходимых для функционирования таких объектов и обеспечения жизнедеятельности граждан объектов социальной, коммунальной, транспортной инфраструктур предусмотрено в **2 очереди строительства**. Очереди строительства реализуются последовательно с завершением этапов проектирования, строительства объектов капитального строительства, предусмотренных в каждой очереди строительства.

1 очередь строительства.

Проектирование, строительство объектов капитального строительства, предусмотренных в первой очереди строительства, осуществляется поэтапно и включает в себя:

– подготовку территории, в том числе подвод инженерных коммуникаций на территорию согласно полученным техническим условиям, выполнение вертикальной планировки территории, организацию отвода поверхностных вод;

– проектирование и строительство следующих объектов капитального строительства общественного назначения:

№ по чертежу планировки территории	Наименование
1.1	Научный центр

Проектирование и строительство следующих объектов транспортной, инженерной инфраструктуры и благоустройства:

-благоустройство территории;

-формирование въезда на территорию;

-формирование внутриквартальных проездов, тротуаров и велосипедных дорожек;

-устройство наружного освещения;

-устройство открытой стоянки автомобилей;

-подключение к инженерным коммуникациям, подведённым на территорию.

2 очередь строительства.

Проектирование, строительство объектов капитального строительства, предусмотренных во второй очереди строительства, осуществляется поэтапно и включает в себя:

– подготовку территории, в том числе подвод инженерных коммуникаций на территорию согласно полученным техническим условиям, выполнение вертикальной планировки территории, организацию отвода поверхностных вод;

– проектирование и строительство следующих объектов капитального строительства общественного назначения:

№ по чертежу планировки территории	Наименование
2.1	Спортивный клуб с подземной парковкой
4.1	Физкультурно-оздоровительный комплекс

Проектирование и строительство следующих объектов транспортной, инженерной инфраструктуры и благоустройства:

-благоустройство территории;

-формирование въезда на территорию;

-формирование внутриквартальных проездов, тротуаров и велосипедных дорожек;

-устройство наружного освещения;

-устройство открытой стоянки автомобилей;

-подключение к инженерным коммуникациям, подведённым на территорию.

III. Перечень и сведения о площади образуемых земельных участков, в том числе возможные способы их образования. Вид разрешенного использования образуемых земельных участков.

Документацией по планировке территории предусматривается образование следующего земельного участка:

Условный номер образуемого земельного участка	Вид разрешенного использования образуемого земельного участка	Площадь образуемого земельного участка, кв.м	Способ образования земельного участка
52:18:0050301:ЗУ1	Обеспечение научной деятельности	1248	Образуется из земель, государственная собственность, на которую не разграничена

IV. Перечень и сведения о площади образуемых земельных участков, которые будут отнесены к территориям общего пользования или имуществу общего пользования, в том числе в отношении которых предполагаются резервирование и (или) изъятие для государственных или муниципальных нужд.

Документацией по планировке территории не предусмотрено образование земельных участков, которые будут отнесены к территориям общего пользования или имуществу общего пользования, в том числе в отношении которых предполагаются резервирование и (или) изъятие для государственных или муниципальных нужд.

V. Сведения о границах территории, в отношении которой утвержден проект межевания, содержащие перечень координат характерных точек этих границ в системе координат.

Перечень координат характерных точек границ территории, в отношении которой утвержден проект межевания (система координат – МСК-52):

Номер поворотной точки	Координаты	
	X	У
1	523500,47	2210117,32
2	523869,28	2210652,25
3	523833,36	2210701,30
4	523210,59	2210274,71
5	523326,23	2210180,82

VI. Чертеж планировки территории.



VII. Чертеж межевания территории.

Министерство градостроительной деятельности и развития агломераций Нижегородской области

ПРИКАЗ от 7 марта 2024 г. № 07-02-02/38

О подготовке проекта межевания территории по Нижне-Волжской набережной в районе дома № 21А в Нижегородском районе города Нижнего Новгорода

В соответствии со статьями 8[2], 41, 41[1], 43, 46 Градостроительного кодекса Российской Федерации, пунктом 3 статьи 2[1] Закона Нижегородской области от 23 декабря 2014 г. № 197-З «О перераспределении отдельных полномочий между органами местного самоуправления муниципальных образований Нижегородской области и органами государственной власти Нижегородской области», пунктом 3.1.8 Положения о министерстве градостроительной деятельности и развития агломераций Нижегородской области, утвержденного постановлением Правительства Нижегородской области от 16 апреля 2020 г. № 308, и в связи с обращениями администрации города Нижнего Новгорода от 29 декабря 2023 г. № Сл-07-01-1111481/23, от 15 февраля 2024 г. № Сл-07-06-130726/24 приказываю:

1. Разрешить администрации города Нижнего Новгорода подготовку проекта межевания территории по Нижне-Волжской набережной в районе дома № 21А в Нижегородском районе города Нижнего Новгорода за счет собственных средств, согласно прилагаемой схеме № 46/24.

2. Установить, что проект межевания территории по Нижне-Волжской набережной в районе дома № 21А в Нижегородском районе города Нижнего Новгорода должен быть представлен в министерство градостроительной деятельности и развития агломераций Нижегородской области не позднее шести месяцев со дня издания настоящего приказа.

3. Министерству градостроительной деятельности и развития агломераций Нижегородской области:

3.1 Направить настоящий приказ главе города Нижнего Новгорода для его опубликования и размещения на официальном сайте администрации города Нижнего Новгорода в информационно-телекоммуникационной сети «Интернет».

3.2 Разместить настоящий приказ на официальном сайте министерства в информационно-телекоммуникационной сети «Интернет».

4. Настоящий приказ вступает в силу со дня его подписания.

Министр М.В.Ракова

ПРИЛОЖЕНИЕ
к приказу министерства градостроительной
деятельности и развития агломераций Нижегородской области
от 7 марта 2024 г. № 07-02-02/38

Схема границ подготовки документации по планировке территории

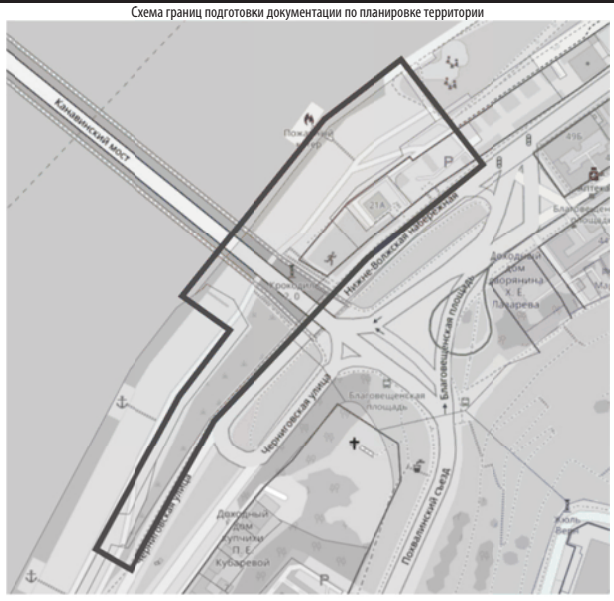

Границы подготовки проекта межевания территории

Заказчик: Администрация города Нижнего Новгорода	Арх. № 46/24

Министерство градостроительной деятельности и развития агломераций Нижегородской области

ПРИКАЗ от 11.03.2024 № 07-02-03/18

Об утверждении документации по внесению изменений в документацию по планировке и межеванию земельного участка площадью 1824362,00 кв.м, с кадастровым номером 52:24:0040001:563, расположенного по адресу: Нижегородская область, город Нижний Новгород, участок, прилегающий к п.Новинки

В соответствии со статьями 8[2], 41-43, 46 Градостроительного кодекса Российской Федерации, пунктом 3 статьи 2[1] Закона Нижегородской области от 23 декабря 2014 г. № 197-З «О перераспределении отдельных полномочий между органами местного самоуправления муниципальных образований Нижегородской области и органами государственной власти Нижегородской области», пунктом 3.1.10 Положения о министерстве градостроительной деятельности и развития агломераций Нижегородской области, утвержденного постановлением Правительства Нижегородской области от 16 апреля 2020 г. № 308, на основании приказа министерства градостроительной деятельности и развития агломераций Нижегородской области от 25 февраля 2021 г. № 07-02-02/33 «О подготовке документации по внесению изменений в документацию по планировке и межеванию земельного участка площадью 1824362,00 кв.м, с кадастровым номером 52:24:0040001:563, расположенного по адресу: Нижегородская область, город Нижний Новгород, участок, прилегающий к п.Новинки» (с изменениями) и с учетом Закона Нижегородской области от 4 декабря 2019 № 156-З «О преобразовании муниципальных образований – сельского поселения Новинский сельсовет Богородского муниципального района Нижегородской области, городского округа город Нижний Новгород и о внесении изменений в отдельные законы

Нижегородской области» приказываю:

1. Утвердить прилагаемую документацию по внесению изменений в документацию по планировке и межеванию земельного участка площадью 1824362,00 кв.м, с кадастровым номером 52:24:0040001:563, расположенного по адресу: Нижегородская область, город Нижний Новгород, участок, прилегающий к п.Новинки, утвержденную постановлением администрации Богородского муниципального района Нижегородской области от 23 сентября 2013 г. № 2783.

2. Направить документацию по внесению изменений в документацию по планировке и межеванию земельного участка площадью 1824362,00 кв.м, с кадастровым номером 52:24:0040001:563, расположенного по адресу: Нижегородская область, город Нижний Новгород, участок, прилегающий к п.Новинки, главе города Нижнего Новгорода.

3. Разместить настоящий приказ на официальном сайте министерства градостроительной деятельности и развития агломераций Нижегородской области в информационно-телекоммуникационной сети «Интернет».

4. Настоящий приказ вступает в силу после дня его опубликования.

Министр М.В.Ракова

УТВЕРЖДЕНА
приказом министерства градостроительной деятельности и развития агломераций Нижегородской области
от 11.03.2024 № .07-02-03/18

Документация по внесению изменений в документацию по планировке и межеванию земельного участка площадью 1824362,00 кв.м, с кадастровым номером 52:24:0040001:563, расположенного по адресу: Нижегородская область, город Нижний Новгород, участок, прилегающий к п.Новинки

I. Положения о характеристиках планируемого развития территории.

1. Общие положения.

Документация по внесению изменений в документацию по планировке и межеванию земельного участка площадью 1824362,00 кв.м, с кадастровым номером 52:24:0040001:563, расположенного по адресу: Нижегородская область, город Нижний Новгород, участок, прилегающий к п.Новинки (далее – документация по планировке территории), выполнена на основании приказа министерства градостроительной деятельности и развития агломераций Нижегородской области от 25 февраля 2021 г. № 07-02-02/33 «О подготовке документации по внесению изменений в документацию по планировке и межеванию земельного участка площадью 1824362,00 кв.м, с кадастровым номером 52:24:0040001:563, расположенного по адресу: Нижегородская область, город Нижний Новгород, участок, прилегающий к п. Новинки» (с изменениями) на территорию площадью 10,8 га.

2. Цели и задачи.

Документация по планировке территории подготовлена ООО «Мастерская Генеральных Планов» по заказу ООО«КАПИТАЛ-МЕНЕДЖМЕНТ» в целях внесения изменений документацию по планировке и межеванию земельного участка площадью 1824362,00 кв.м, с кадастровым номером 52:24:0040001:563, расположенного по адресу: Нижегородская область, Богородский район, участок, прилегающий к п. Новинки, утвержденную постановлением администрации Богородского муниципального района Нижегородской области от 23 сентября 2013 г. № 2783, в части изменения границ зон планируемого размещения объектов капитального строительства, в том числе, для обоснования возможности размещения блокированной жилой застройки на земельном участке с кадастровым номером 52:24:0040001:704, размещения индивидуальной жилой застройки на земельном участке с кадастровым номером 52:24:0040001:8207 и объекта обслуживания на земельном участке с кадастровым номером 52:24:0040001:8208, а также в части изменения границ территории общего пользования и земельных участков, уточнения характеристик планируемого развития территории, определения очередности планируемого развития территории и характеристик планируемых объектов капитального строительства.

3. Характеристики планируемого развития территории.

Площадь территории в границах разработки документации по планировке территории	10,8 га
Площадь территории квартала в красных линиях: Квартал 1 Квартал 2	 16097 м^2 37105 м^2
Общая площадь, занятая под проектируемыми зданиями, строениями и сооружениями: Квартал 1 Квартал 2	 1751 м^2 6518,2 м^2
Суммарная поэтажная площадь проектируемых зданий, строений и сооружений: Квартал 1 Квартал 2	 3502 м^2 21161 м^2
Коэффициент застройки: Квартал 1 Квартал 2	 0,1 0,17
Коэффициент плотности застройки: Квартал 1 Квартал 2	 0,2 0,57
Площадь озелененных территорий	2000 м^2
Вместимость автостоянок: постоянное хранение	 1441 м/место
Нагрузки по инженерно-техническому обеспечению:	
Водоснабжение	6,3 м^3/ч
Водоотведение	6,3 м^3/ч
Электроснабжение	508 кВт
Газоснабжение	161,85 м^3/ч
Теплоснабжение	0,98 Гкал/ч
Телефонизация	70 номеров
Радиофикация	70 радиоточек
Ливневая канализация	1476 л/с

Схема расчетных кварталов

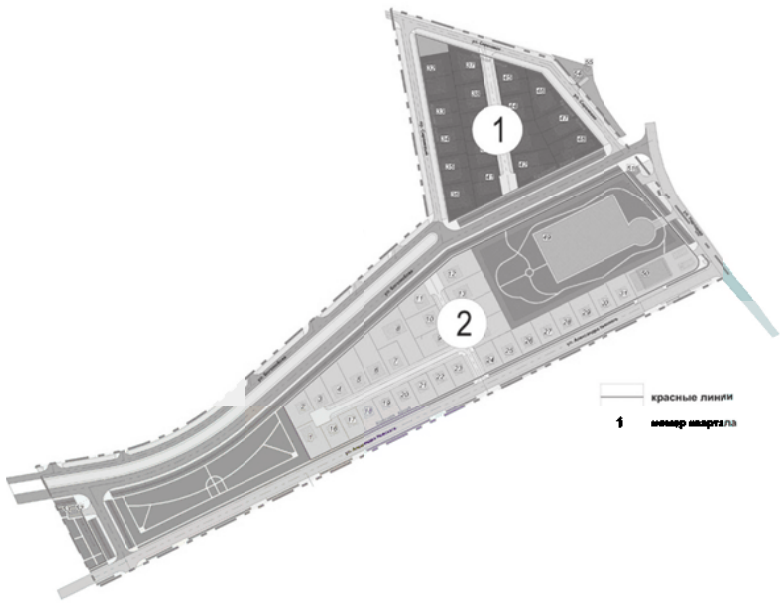

4. Характеристики планируемых объектов капитального строительства.

№ по чертежу планировки территории	Наименование	Этажность	Площадь застройки, кв.м.	Суммарная поэтажная площадь здания, кв. м.	Примечание
1-31	Индивидуальный жилой дом	2*	55*	110*	Количество объектов - 31 шт.
32-48	Жилой дом блокированной застройки	2*	103*	206*	Количество объектов - 17 шт.
49	Многоярусная парковка	4	4332	17292	Вместимость 1441 м/мест
50	Магазин	1	459	459	
51	Трансформаторная подстанция	1	20	20	
52	Пункт редуцирования газа	1	6	9	
53	Пункт редуцирования газа	1	6	6	
55	Ливневая насосная станция	-	13	-	

** Значения приведены для одного объекта капитального строительства.*

II. Положения об очередности планируемого развития территории.

Развитие территории, в том числе проектирование, строительство объектов капитального строительства и строительство (реконструкция) необходимых для функционирования таких объектов и обеспечения жизнедеятельности граждан объектов социальной, коммунальной, транспортной инфраструктур предусмотрено в **1 очередь строительства**.

1 очередь строительства.

Проектирование, строительство объектов капитального строительства, предусмотренных в первой очереди строительства, осуществляется в 2 этапа:

1 этап:

Проектирование, строительство объектов капитального строительства, предусмотренных в первом этапе, включает в себя:

– подготовку территории, в том числе подвод инженерных коммуникаций на территорию согласно полученным техническим условиям, выполнение вертикальной планировки территории, организацию отвода поверхностных вод;

– проектирование и строительство следующих объектов капитального строительства общественного назначения:

№ по чертежу планировки территории	Наименование
50	Магазин

– проектирование и строительство следующих объектов транспортной, инженерной инфраструктуры и благоустройства:

устройство наружного освещения;

устройство открытой стоянки автомобилей;

подключение к инженерным коммуникациям, подведённым на территорию.

2 этап:

Проектирование, строительство объектов капитального строительства, предусмотренных в втором этапе, включает в себя:

– подготовку территории, в том числе подвод инженерных коммуникаций на территорию согласно полученным техническим условиям, выполнение вертикальной планировки территории, организацию отвода поверхностных вод.

– проектирование и строительство следующих объектов капитального строительства жилого, общественно-делового и иного назначения:

№ по чертежу планировки территории	Наименование
1-31	Индивидуальный жилой дом
32-48	Жилой дом блокированной застройки
49	Многоярусная парковка
51	Трансформаторная подстанция
52	Пункт редуцирования газа
53	Пункт редуцирования газа
55	Ливневая насосная станция

– проектирование и строительство следующих объектов транспортной, инженерной инфраструктуры и благоустройства:

формирование внутриквартальных проездов и тротуаров;

благоустройство и озеленение территории;

устройство дождевой канализации;

подключение к инженерным коммуникациям, подведённым на территорию.

III. Перечень и сведения о площади образуемых земельных участков, в том числе возможные способы их образования.

Вид разрешенного использования образуемых земельных участков.

Документацией по планировке территории предусматривается образование следующих земельных участков:

Условный номер образуемого земельного участка	Вид разрешенного использования образуемого земельного участка	Площадь образуемого земельного участка, кв.м	Способ образования земельного участка
:ЗУ1	Земельные участки (территории) общего пользования	1581	Раздел земельного участка с кадастровым номером 52:24:0040001:704
:ЗУ2	Коммунальное обслуживание	91	
:ЗУ3	Блокированная жилая застройка	568	
:ЗУ4	Блокированная жилая застройка	568	
:ЗУ5	Блокированная жилая застройка	350	
:ЗУ6	Блокированная жилая застройка	350	
:ЗУ7	Блокированная жилая застройка	350	
:ЗУ8	Блокированная жилая застройка	350	Раздел земельного участка с кадастровым номером 52:24:0040001:704
:ЗУ9	Блокированная жилая застройка	350	
:ЗУ10	Блокированная жилая застройка	350	
:ЗУ11	Блокированная жилая застройка	350	
:ЗУ12	Блокированная жилая застройка	481	
:ЗУ13	Блокированная жилая застройка	515	
:ЗУ14	Блокированная жилая застройка	346	
:ЗУ15	Блокированная жилая застройка	350	
:ЗУ16	Блокированная жилая застройка	350	
:ЗУ17	Блокированная жилая застройка	350	
:ЗУ18	Блокированная жилая застройка	350	
:ЗУ19	Блокированная жилая застройка	350	
:ЗУ20	Блокированная жилая застройка	350	
:ЗУ21	Блокированная жилая застройка	350	
:ЗУ22	Блокированная жилая застройка	523	
:ЗУ23	Блокированная жилая застройка	439	
:ЗУ24	Блокированная жилая застройка	350	
:ЗУ25	Блокированная жилая застройка	350	
:ЗУ26	Блокированная жилая застройка	350	
:ЗУ27	Блокированная жилая застройка	375	
:ЗУ28	Блокированная жилая застройка	500	
:ЗУ29	Блокированная жилая застройка	520	
:ЗУ30	Блокированная жилая застройка	478	
:ЗУ31	Блокированная жилая застройка	531	Раздел земельного участка с кадастровым номером 52:24:0040001:704
:ЗУ32	Блокированная жилая застройка	470	
:ЗУ33	Блокированная жилая застройка	473	
:ЗУ34	Блокированная жилая застройка	470	
:ЗУ35	Блокированная жилая застройка	515	
:ЗУ36	Блокированная жилая застройка	400	
:ЗУ37	Для индивидуального жилищного строительства	500	Раздел земельного участка с кадастровым номером 52:24:0040001:8207
:ЗУ38	Для индивидуального жилищного строительства	500	
:ЗУ39	Для индивидуального жилищного строительства	500	
:ЗУ40	Для индивидуального жилищного строительства	500	
:ЗУ41	Для индивидуального жилищного строительства	500	
:ЗУ42	Для индивидуального жилищного строительства	500	
:ЗУ43	Для индивидуального жилищного строительства	500	
:ЗУ44	Для индивидуального жилищного строительства	470	
:ЗУ45	Для индивидуального жилищного строительства	468	
:ЗУ46	Для индивидуального жилищного строительства	468	
:ЗУ47	Для индивидуального жилищного строительства	468	
:ЗУ48	Для индивидуального жилищного строительства	468	
:ЗУ49	Для индивидуального жилищного строительства	468	
:ЗУ50	Для индивидуального жилищного строительства	468	
:ЗУ51	Для индивидуального жилищного строительства	468	
:ЗУ52	Для индивидуального жилищного строительства	451	
:ЗУ53	Для индивидуального жилищного строительства	650	
:ЗУ54	Для индивидуального жилищного строительства	603	Раздел земельного участка с кадастровым номером 52:24:0040001:8207
:ЗУ55	Для индивидуального жилищного строительства	487	
:ЗУ56	Для индивидуального жилищного строительства	623	
:ЗУ57	Для индивидуального жилищного строительства	727	
:ЗУ58	Для индивидуального жилищного строительства	830	
:ЗУ59	Для индивидуального жилищного строительства	500	
:ЗУ60	Для индивидуального жилищного строительства	1221	
:ЗУ61	Для индивидуального жилищного строительства	700	
:ЗУ62	Для индивидуального жилищного строительства	701	
:ЗУ63	Для индивидуального жилищного строительства	701	
:ЗУ64	Для индивидуального жилищного строительства	701	
:ЗУ65	Для индивидуального жилищного строительства	700	
:ЗУ66	Для индивидуального жилищного строительства	700	
:ЗУ67	Для индивидуального жилищного строительства	801	
:ЗУ68	Земельные участки (территории) общего пользования	3118	

IV. Перечень и сведения о площади образуемых земельных участков, которые будут отнесены к территориям общего пользования или имуществу общего пользования, в том числе в отношении которых предполагаются резервирование и (или) изъятие для государственных или муниципальных нужд.

Образуемые земельные участки с условными номерами ЗУ1, ЗУ68 будут отнесены к территориям общего пользования.

V. Сведения о границах территории, в отношении которой утвержден проект межевания, содержащие перечень координат характерных точек этих границ в системе координат.

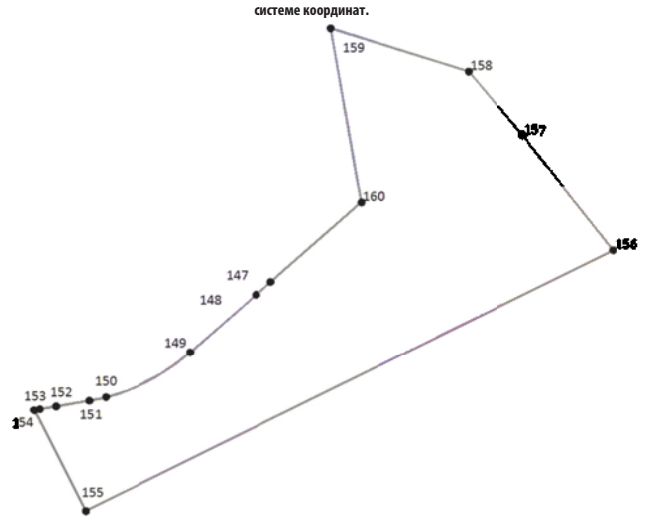

Перечень координат характерных точек границ территории, в отношении которой утвержден проект межевания (система координат – МСК-52):

Обозначение характерных точек	Координаты точки, м	
	X	Y
147	2208807,26	515772,61
148	2208791,45	515758,45
149	2208719,81	515694,30
150	2208627,55	515644,70
151	2208609,33	515640,74
152	2208573,50	515634,49
153	2208555,76	515631,40

154	2208549,84	515630,37
155	2208605,64	515519,30
156	2209179,93	515807,83
157	2209081,23	515934,70
158	2209022,26	516005,60
159	2208872,24	516053,11
160	2208905,60	515860,67

VI. Чертеж планировки территории.



VII. Чертеж межевания территории.

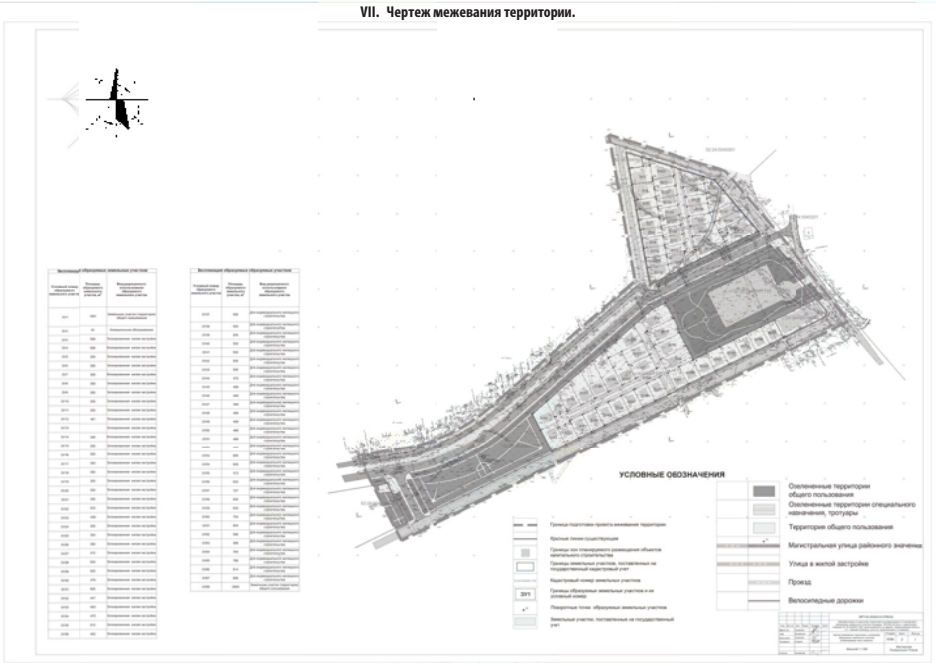

Министерство градостроительной деятельности и развития агломераций Нижегородской области
ПРИКАЗ от 11.03.2024 № 07-02-03/20
О внесении изменений в приказ министерства градостроительной деятельности и развития агломераций Нижегородской области от 10 февраля 2023 г. № 07-02-03/11

В соответствии с пунктом 3.1.10 Положения о министерстве градостроительной деятельности и развития агломераций Нижегородской области, утвержденного постановлением Правительства Нижегородской области от 16 апреля 2020 г. № 308, приказываю:

1. Утвердить прилагаемые изменения в документацию по внесению изменений в проект планировки и межевания территории в границах улиц Родионова, Казанский съезд, Лысогорская, включая полуостров Печёрские пески, в Нижегородском районе города Нижнего Новгорода, утвержденную приказом министерства градостроительной деятельности и развития агломераций Нижегородской области от 10 февраля 2023 г. № 07-02-03/11.
2. Направить настоящий приказ главе города Нижнего Новгорода.
3. Разместить настоящий приказ на официальном сайте министерства градостроительной деятельности и развития агломераций Нижегородской области в информационно-телекоммуникационной сети «Интернет».
4. Настоящий приказ вступает в силу после дня его опубликования.

Министр М.В.Ракова

УТВЕРЖДЕНЫ
приказом министерства градостроительной деятельности и развития агломераций Нижегородской области
от 11.03.2024 № .07-02-03/20

ИЗМЕНЕНИЯ
в документацию по внесению изменений в проект планировки и межевания территории в границах улиц Родионова, Казанский съезд, Лысогорская, включая полуостров Печёрские пески, в Нижегородском районе города Нижнего Новгорода, утвержденную приказом министерства градостроительной деятельности и развития агломераций Нижегородской области от 10 февраля 2023 г. № 07-02-03/11

1. Раздел III «Сведения о границах территории, в отношении которой утвержден проект межевания, содержащие перечень координат характерных точек этих границ в системе координат» изложить в следующей редакции:

« **III. Сведения о границах территории, в отношении которой утвержден проект межевания, содержащие перечень координат характерных точек этих границ в системе координат.**

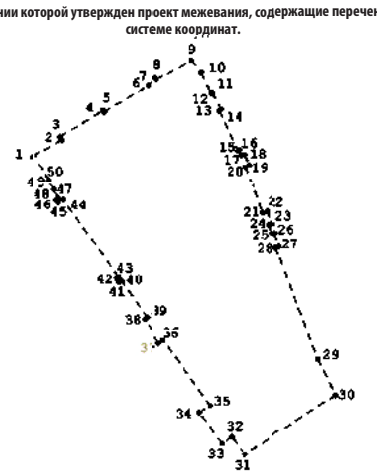

Перечень координат характерных точек границ территории, в отношении которой утвержден проект межевания (система координат – МСК-52):

№ точки на чертеже	Координаты точки	
	X	У
1	528 099,71	2 221 393,01
2	528 115,11	2 221 419,35
3	528 118,10	2 221 417,71
4	528 142,37	2 221 455,72
5	528 140,83	2 221 456,92
6	528 164,92	2 221 496,68
7	528 171,42	2 221 503,28
8	528 169,75	2 221 504,43
9	528 187,64	2 221 535,80
10	528 176,81	2 221 545,03
11	528 157,70	2 221 553,70
12	528 158,13	2 221 554,64
13	528 143,13	2 221 562,13
14	528 142,18	2 221 560,80
15	528 105,56	2 221 577,63
16	528 106,05	2 221 578,88
17	528 101,15	2 221 580,68
18	528 101,62	2 221 583,33
19	528 092,07	2 221 587,75
20	528 090,44	2 221 583,92
21	528 048,00	2 221 599,66
22	528 049,54	2 221 603,82
23	528 038,33	2 221 607,82
24	528 036,86	2 221 605,15
25	528 029,39	2 221 607,76
26	528 029,95	2 221 610,25
27	528 018,08	2 221 613,66
28	528 017,00	2 221 611,14
29	527 914,78	2 221 648,91
30	527 881,79	2 221 664,55
31	527 827,98	2 221 583,58
32	527 844,30	2 221 572,06
33	527 838,23	2 221 563,31
34	527 865,37	2 221 543,07
35	527 871,68	2 221 552,90
36	527 932,58	2 221 510,05
37	527 930,16	2 221 506,31
38	527 951,36	2 221 493,83
39	527 952,68	2 221 495,83
40	527 986,14	2 221 472,65
41	527 984,91	2 221 470,73
42	527 988,65	2 221 468,35
43	527 989,97	2 221 469,85
44	528 058,97	2 221 420,75
45	528 056,36	2 221 415,92
46	528 058,61	2 221 414,11
47	528 060,00	2 221 416,36
48	528 068,23	2 221 412,51
49	528 077,62	2 221 407,10
50	528 077,95	2 221 408,10

».

Министерство градостроительной деятельности и развития агломераций Нижегородской области
ПРИКАЗ от 12.03.2024 № 07-01-03/28
Об утверждении изменений в Правила землепользования и застройки города Нижнего Новгорода, утвержденные приказом департамента градостроительной деятельности и развития агломераций Нижегородской области от 30 марта 2018 г. № 07-01-06/22

В соответствии со статьями 8^2, 32, 33 Градостроительного кодекса Российской Федерации, статьей 2^1 Закона Нижегородской области от 23 декабря 2014 г. № 197-З «О перераспределении отдельных полномочий между органами местного самоуправления муниципальных образований Нижегородской области и органами государственной власти Нижегородской области», пунктом 3.1.10 Положения о министерстве градостроительной деятельности и развития агломераций Нижегородской области, утвержденного постановлением Правительства Нижегородской области от 16 апреля 2020 г. № 308, постановлением Правительства Нижегородской области от 9 апреля 2022 г. № 257 «Об установлении случаев утверждения изменений в генеральные планы, правила землепользования и застройки, утверждения проектов планировки территории, проектов межевания территории, а также внесения изменения в них без проведения общественных обсуждений или публичных слушаний», приказом министерства градостроительной деятельности и развития агломераций Нижегородской области от 11 июля 2023 г. № 07-01-02/40 «О подготовке проекта о внесении изменений в Правила землепользования и застройки города Нижнего Новгорода», протоколом заседания комиссии по подготовке проектов правил землепользования и застройки Нижегородской области и иным вопросам землепользования и застройки Нижегородской области от 26 июня 2023 г. № 114 приказываю:

1. Утвердить прилагаемые изменения в Правила землепользования и застройки города Нижнего Новгорода, утвержденные приказом департамента градостроительной деятельности и развития агломераций Нижегородской области от 30 марта 2018 г. № 07-01-06/22 (далее – Правила землепользования и застройки города Нижнего Новгорода), предусматривающие:

1.1. Установление в статьях 16 «Карта границ территориальных зон города Нижнего Новгорода» и 16^5 «Фрагмент карты границ территориальных зон города Нижнего Новгорода. Нижегородский район» части II «Карта градостроительного зонирования» подзоны ТО-1.8 – подзона территориальной зоны многофункциональной застройки городского центра и городских подцентров за пределами исторического района и охранных зон объектов культурного наследия ТО-1 в отношении земельного участка с кадастровым номером 52:18:0060109:15, расположенного по адресу: Нижегородская область, г. Нижний Новгород, Нижегородский район, ул. Максима Горького, 179.

1.2. Дополнение статьи 30^2 «Градостроительные регламенты зоны многофункциональной застройки городского центра и городских подцентров за пределами исторического района и охранных зон объектов культурного наследия ТО-1» части III «Градостроительные регламенты» градостроительными регламентами подзоны ТО-1.8 – подзона территориальной зоны многофункциональной застройки городского центра и городских подцентров за пределами исторического района и охранных зон объектов культурного наследия ТО-1.

2. Министерству градостроительной деятельности и развития агломераций Нижегородской области:

2.1. Направить настоящий приказ главе города Нижнего Новгорода в течении семи дней с даты принятия настоящего приказа.

2.2. Направить в филиал публично-правовой компании «Роскадастр» по Нижегородской области в электронной форме сведения о границах территориальных зон, содержащие графическое описание местоположения границ территориальных зон и перечень координат этих границ в системе координат, используемой для ведения Единого государственного реестра недвижимости, в течении пяти рабочих дней с даты принятия настоящего приказа.

2.3. Разместить настоящий приказ на официальном сайте министерства градостроительной деятельности и развития агломераций Нижегородской области в информационно-телекоммуникационной сети «Интернет».

2.4. Обеспечить размещение изменений в Правила землепользования и застройки города Нижнего Новгорода, утвержденных настоящим приказом, в Федеральной государственной информационной системе территориального планирования в соответствии с требованиями статьи 57^1 Градостроительного кодекса Российской Федерации.

3. Рекомендовать администрации города Нижнего Новгорода:

3.1. Обеспечить опубликование изменений в Правила землепользования и застройки города Нижнего Новгорода, утвержденных настоящим приказом, в порядке, установленном для официального опубликования муниципальных правовых актов, иной официальной информации.

3.2. Обеспечить размещение изменений в Правила землепользования и застройки города Нижнего Новгорода, утвержденных настоящим приказом, на официальном сайте администрации города Нижнего Новгорода в информационно-телекоммуникационной сети «Интернет».

4. Настоящий приказ вступает в силу после дня его официального опубликования.

Министр М.В.Ракова

ПРИЛОЖЕНИЕ
к приказу министерства
градостроительной деятельности
и развития агломераций
Нижегородской области
от 12.03.2024 № 07-01-03/28

ИЗМЕНЕНИЯ
в Правила землепользования и застройки города Нижнего Новгорода, утвержденные приказом департамента градостроительной деятельности и раззития агломераций Нижегородской области от 30 марта 2018 г. № 07-01-06/22

1. Статьи 16 «Карта границ территориальных зон города Нижнего Новгорода» и 16^5 «Фрагмент карты границ территориальных зон города Нижнего Новгорода. Нижегородский район» части II «Карта градостроительного зонирования» дополнить подзоной ТО-1.8 – подзона территориальной зоны многофункциональной застройки городского центра и городских подцентров за пределами исторического района и охранных зон объектов культурного наследия ТО-1 в отношении земельного участка с кадастровым номером 52:18:0060109:15, расположенного по адресу: Нижегородская область, г. Нижний Новгород, Нижегородский район, ул. Максима Горького, 179, в следующих границах:

«

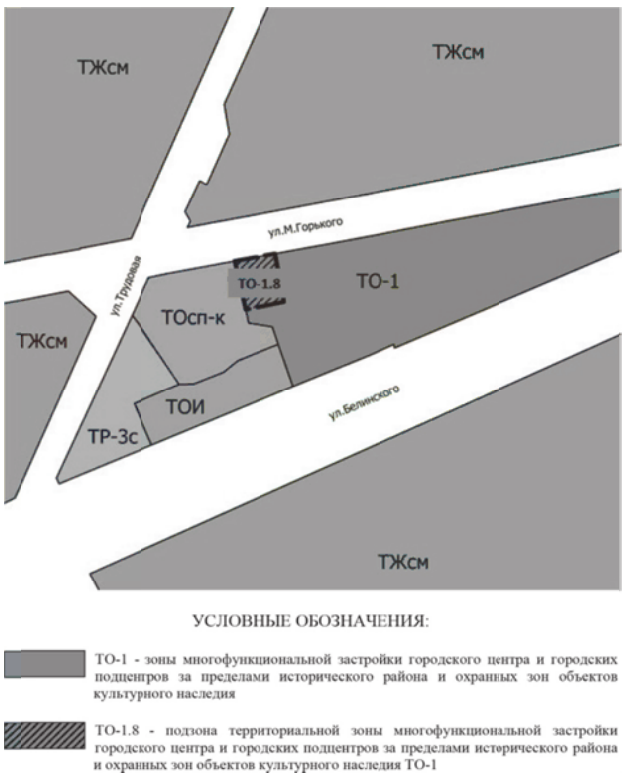

».

2. Статью 30^2 «Градостроительные регламенты зоны многофункциональной застройки городского центра и городских подцентров за пределами исторического района и охранных зон объектов культурного наследия ТО-1» части III «Градостроительные регламенты» дополнить градостроительными регламентами подзоны ТО-1.8 – подзона территориальной зоны многофункциональной застройки городского центра и городских подцентров за пределами исторического района и охранных зон объектов культурного наследия ТО-1:

«Градостроительные регламенты подзоны ТО-1.8 территориальной зоны многофункциональной застройки городского центра и городских под-центров за пределами исторического района и охранных зон объектов культурного наследия.

Подзона ТО-1.8 зоны многофункциональной застройки городского центра и городских подцентров за пределами исторического района и охранных зон объектов культурного наследия ТО-1 выделена для обеспечения правовых условий использования и строительства недвижимости на территории городского центра и городских подцентров города Нижнего Новгорода.

Формирование подзоны предполагает наибольшую концентрацию здесь центральных функций, где сочетаются здания административного, общественного, культурного назначения, коммунального обслуживания и иные учреждения, в том числе общегородского, регионального и федерального значения. Доля жилой застройки не должна превышать 25% от общей площади надземных этажей объектов квартала. В случае если территория квартала состоит из нескольких территориальных зон, доля жилой застройки не должна превышать 25% от общей площади надземных этажей объектов, расположенных в данной территориальной зоне, с учетом границ квартала.

Формирование подзоны ТО-1.8 предусматривает упорядочение красных линий, границ земельных участков в целях выделения территорий общего пользования и формирования элементов планировочной структуры центра и городских подцентров города Нижнего Новгорода, а также пешеходных зон.

Виды разрешенного использования земельных участков (наименование, код)	Виды разрешенного использования земельных участков (описание)	Виды разрешенного использования объектов капитального строительства (наименование объектов капитального строительства)	Вспомогательные виды разрешенного использования	Предельные (минимальные и (или) максимальные) размеры земельных участков						Предельные параметры разрешенного строительства, реконструкции объектов капитального строительства				Иные предельные параметры разрешенного строительства, реконструкции объектов капитального строительства
										предельная высота/количество этажей		максимальный процент застройки, %	минимальные отступы от границ земельного участка, м	
				минимальная			максимальная							
				длина, м	ширина, м	площадь, кв. м	длина, м	ширина, м	площадь, кв. м	количество этажей	м			
1	2	3	4	5	6	7	8	9	10	11	12	13	14	15
Основные виды разрешенного использования														
Предоставление коммунальных услуг 3.1.1	Размещение зданий и сооружений, обеспечивающих поставку воды, тепла, электричества, газа, отвод канализационных стоков, очистку и уборку объектов недвижимости (котельных, водозаборов, очистных сооружений, насосных станций, водопроводов, линий электропередач, трансформаторных подстанций, газопроводов, линий связи, телефонных станций, канализаций, стоянок, гаражей и мастерских для обслуживания уборочной и аварийной техники, сооружений, необходимых для сбора и плавки снега)	объекты и сети водоснабжения, водоотведения, теплоснабжения, электроснабжения, газоснабжения, связи, наружного освещения	сооружения инженерной защиты	<*>	<*>	1000	<*>	<*>	<*>	<**>	<**>	80	4	5
Оказание социальной помощи населению 3.2.2	Размещение зданий, предназначенных для служб психологической и бесплатной юридической помощи, социальных, пенсионных и иных служб (службы занятости населения, пункты питания малоимущих граждан), в которых осуществляется прием граждан по вопросам оказания социальной помощи и назначения социальных или пенсионных выплат, а также для размещения общественных некоммерческих организаций: некоммерческих фондов, благотворительных организаций, клубов по интересам	здание для оказания гражданам социальной помощи; здание общественной некоммерческой организации	инженерные сооружения коммунального обслуживания; объекты инженерной защиты; плоскостные открытые стоянки автомобилей; гараж для служебного автотранспорта	<*>	<*>	1000	<*>	<*>	<*>	18	<**>	80	4	Минимальный отступ от красной линии до объекта капитального строительства 5 м
Оказание услуг связи 3.2.3	Размещение зданий, предназначенных для размещения пунктов оказания услуг почтовой, телеграфной, междугородней и международной телефонной связи	здание отделений почты, телеграфа, здания для размещения телефонной связи	коммунального обслуживания; объекты инженерной защиты; плоскостные открытые стоянки автомобилей; гараж для служебного автотранспорта	<*>	<*>	1000	<*>	<*>	<*>	18	<**>	80	4	Минимальный отступ от красной линии до объекта капитального строительства 5 м
Государственное управление 3.8.1	Размещение зданий, предназначенных для размещения государственных органов, государственного пенсионного фонда, органов местного самоуправления, судов, а также организаций, непосредственно обеспечивающих их деятельность или оказывающих государственные и (или) муниципальные услуги	административное здание, здания налоговой службы; здания прокуратуры, судов; дворцы бракосочетаний, ЗАГСы; здание органа власти и управления; здание общественной организации, МФЦ (многофункциональный центр), здание государственного пенсионного фонда	хозяйственные постройки; гараж для служебного автотранспорта; инженерные сооружения коммунального обслуживания; сооружения инженерной защиты; плоскостные открытые стоянки автомобилей	<*>	<*>	1000	<*>	<*>	<*>	18	<**>	100	4	Минимальный отступ от красной линии до объекта капитального строительства 5 м
Обеспечение обороны и безопасности 8.0	Размещение объектов капитального строительства, необходимых для подготовки и поддержания в боевой готовности Вооруженных Сил Российской Федерации, других войск, воинских формирований и органов управлений ими (размещение военных организаций, внутренних войск, учреждений и других объектов, дислокация войск и сил флота), проведение воинских учений и других мероприятий, направленных на обеспечение боевой готовности воинских частей; размещение зданий военных училищ, военных институтов, военных университетов, военных академий; размещение объектов, обеспечивающих осуществление таможенной деятельности	Здания таможни	хозяйственные постройки; гараж для служебного автотранспорта; инженерные сооружения коммунального обслуживания; сооружения инженерной защиты; плоскостные открытые стоянки автомобилей	<*>	<*>	1000	<*>	<*>	<*>	18	<**>	100	4	Минимальный отступ от красной линии до объекта капитального строительства 5 м
Представительская деятельность 3.8.2	Размещение зданий, предназначенных для дипломатических представительств иностранных государств и субъектов Российской Федерации, консульских учреждений в Российской Федерации	Здания для дипломатических представительств иностранных государств и субъектов Российской Федерации, консульских учреждений в Российской Федерации	хозяйственные постройки; гараж для служебного автотранспорта; инженерные сооружения коммунального обслуживания; сооружения инженерной защиты; плоскостные открытые стоянки автомобилей	<*>	<*>	1000	<*>	<*>	<*>	18	<**>	100	4	Минимальный отступ от красной линии до объекта капитального строительства 5 м
Обеспечение деятельности в области гидрометеорологии и смежных с ней областях 3.9.1	Размещение объектов капитального строительства, предназначенных для наблюдений за физическими и химическими процессами, происходящими в окружающей среде, определения ее гидрометеорологических, агрометеорологических и гелиогеофизических характеристик, уровня загрязнения атмосферного воздуха, почв, водных объектов, в том числе по гидробиологическим показателям, и околоземного – космического пространства, зданий и сооружений, используемых в области гидрометеорологии и смежных с ней областях (доплеровские метеорологические радиолокаторы, гидрологические посты и другие)	доплеровские метеорологические радиолокаторы, гидрологические посты и другие	хозяйственные постройки; гараж для служебного автотранспорта; инженерные сооружения коммунального обслуживания; сооружения инженерной защиты; плоскостные открытые стоянки автомобилей	<*>	<*>	1000	<*>	<*>	<*>	18	<**>	80	4	Минимальный отступ от красной линии до объекта капитального строительства 5 м
Проведение научных исследований 3.9.2	Размещение зданий и сооружений, предназначенных для проведения научных изысканий, исследований и разработок (научно-исследовательские и проектные институты, научные центры, инновационные центры, государственные академии наук, опытно-конструкторские центры, в том числе отраслевые)	научно-исследовательские институты, проектные институты, научные центры	хозяйственные постройки; гараж для служебного автотранспорта; инженерные сооружения коммунального обслуживания; сооружения инженерной защиты; плоскостные открытые стоянки автомобилей	<*>	<*>	1000	<*>	<*>	<*>	18	<**>	80	4	Минимальный отступ от красной линии до объекта капитального строительства 5 м
Предпринимательство 4.0	Размещение объектов капитального строительства в целях извлечения прибыли на основании торговой, банковской и иной предпринимательской деятельности. Содержание данного вида разрешенного использования включает в себя содержание видов разрешенного использования, предусмотренных кодами 4.1 – 4.10	нежилое здание общественного назначения	хозяйственные постройки; гараж для служебного автотранспорта; инженерные сооружения коммунального обслуживания; сооружения инженерной защиты	<*>	<*>	1000	<*>	<*>	<*>	18	<**>	80	4	Минимальный отступ от красной линии до нежилого здания общественного назначения 5 м
Деловое управление 4.1	Размещение объектов капитального строительства с целью: размещения объектов управленческой деятельности, не связанной с государственным или муниципальным управлением и оказанием услуг, а также с целью обеспечения совершения сделок, не требующих передачи товара в момент их совершения между организациями, в том числе биржевая деятельность (за исключением банковской и страховой деятельности)	административные и офисные здания	хозяйственные постройки; гараж для служебного автотранспорта; инженерные сооружения коммунального обслуживания; сооружения инженерной защиты; плоскостные открытые стоянки автомобилей	<*>	<*>	1000	<*>	<*>	<*>	18	<**>	80	4	Минимальный отступ от красной линии до объекта капитального строительства 5 м
Магазины 4.4	Размещение объектов капитального строительства, предназначенных для продажи товаров, торговая площадь которых составляет до 5000 кв. м	магазин	плоскостные открытые стоянки автомобилей; инженерные сооружения коммунального обслуживания; сооружения инженерной защиты	<*>	<*>	1000	<*>	<*>	<*>	4	<**>	80	<**>	Максимальная общая площадь магазина 5000 кв. м. Минимальный отступ от красной линии до магазина 5 м
Банковская и страховая деятельность 4.5	Размещение объектов капитального строительства, предназначенных для размещения организаций, оказывающих банковские и страховые услуги	здания банков и страховых компаний	хозяйственные постройки; гараж для служебного автотранспорта; инженерные сооружения коммунального обслуживания; сооружения инженерной защиты; плоскостные открытые стоянки автомобилей	<*>	<*>	1000	<*>	<*>	<*>	18	<**>	80	4	Минимальный отступ от красной линии до объекта капитального строительства 5 м
Общественное питание 4.6	Размещение объектов капитального строительства в целях устройства мест общественного питания (рестораны, кафе, столовые, закусочные, бары)	предприятие общественного питания (рестораны, кафе, столовые, закусочные, бары)	плоскостные открытые стоянки автомобилей; инженерные сооружения коммунального обслуживания; сооружения	<*>	<*>	1000	<*>	<*>	<*>	3	<**>	100	4	Минимальный отступ от красной линии до объекта капитального строительства 5 м

			инженерной защиты											
Гостиничное обслуживание 4.7	Размещение гостиниц	гостиница	плоскостные открытые стоянки автомобилей; инженерные сооружения коммунального обслуживания; сооружения инженерной защиты	<*>	<*>	1000	<*>	<*>	<*>	18	<**>	80	<**>	Минимальный отступ от красной линии до объекта капитального строительства 5 м
Развлекательные мероприятия 4.8.1	Размещение зданий и сооружений, предназначенных для организации развлекательных мероприятий, путешествий, для размещения дискотек и танцевальных площадок, ночных клубов, аквапарков, боулинга, аттракционов и т.п., игровых автоматов (кроме игрового оборудования, используемого для проведения азартных игр), игровых площадок	дискотеки, танцевальные площадки, ночные клубы, досуговые центры (боулинг, караоке и т.д.)	хозяйственные постройки; гараж для служебного автотранспорта; инженерные сооружения коммунального обслуживания; сооружения инженерной защиты	<*>	<*>	1000	<*>	<*>	<*>	3	<**>	80	4	Максимальная общая площадь объекта капитального строительства 6000 кв. м. Минимальный отступ от красной линии до объекта капитального строительства 5 м
Выставочно-ярмарочная деятельность 4.10	Размещение объектов капитального строительства, сооружений, предназначенных для осуществления выставочно-ярмарочной и конгрессной деятельности, включая деятельность, необходимую для обслуживания указанных мероприятий (застройка экспозиционной площади, организация питания участников мероприятий)	конгресс-холл, выставочный зал	плоскостные открытые стоянки автомобилей; инженерные сооружения коммунального обслуживания; сооружения инженерной защиты	<*>	<*>	1000	<*>	<*>	<*>	4	<**>	80	4	Минимальный отступ от красной линии до объекта капитального строительства 5 м
Обеспечение спортивно-зрелищных мероприятий 5.1.1	Размещение спортивно-зрелищных зданий и сооружений, имеющих специальные места для зрителей от 500 мест (стадионов, дворцов спорта, ледовых дворцов, ипподромов)	стадион; Ледовый дворец	хозяйственные постройки; гараж для служебного автотранспорта; инженерные сооружения коммунального обслуживания; сооружения инженерной защиты; постройки для хранения спортивного инвентаря; раздевалки; плоскостные открытые стоянки автомобилей раздевалки	<*>	<*>	2000	<*>	<*>	<*>	2	<**>	80	4	Минимальный отступ от красной линии до объекта капитального строительства 5 м
Обеспечение занятий спортом в помещениях 5.1.2	Размещение спортивных клубов, спортивных залов, бассейнов, физкультурно-оздоровительных комплексов в зданиях и сооружениях	здания физкультурно-оздоровительных комплексов; бассейн	хозяйственные постройки; гараж для служебного автотранспорта; инженерные сооружения коммунального обслуживания; сооружения инженерной защиты; постройки для хранения спортивного инвентаря; раздевалки; плоскостные открытые стоянки автомобилей раздевалки	<*>	<*>	2000	<*>	<*>	<*>	2	<**>	80	4	Минимальный отступ от красной линии до объекта капитального строительства 5 м
Связь 6.8	Размещение объектов связи, радиовещания, телевидения, включая воздушные радиорелейные, надземные и подземные кабельные линии связи, линии радиофикации, антенные поля, усилительные пункты на кабельных линиях связи, инфраструктуру спутниковой связи и телерадиовещания, за исключением объектов связи, размещение которых предусмотрено содержанием видов разрешенного использования с кодами 3.1.1, 3.2.3	телецентр; Дом связи	хозяйственные постройки; гараж для служебного автотранспорта; инженерные сооружения коммунального обслуживания; сооружения инженерной защиты; плоскостные открытые стоянки автомобилей	<*>	<*>	1000	<*>	<*>	<*>	<**>	<**>	80	4	Минимальный отступ от красной линии до объекта капитального строительства 5 м
Служебные гаражи 4.9	Размещение постоянных или временных гаражей, стоянок для хранения служебного автотранспорта, используемого в целях осуществления видов деятельности, предусмотренных видами разрешенного использования с кодами 3.0, 4.0, а также для стоянки и хранения транспортных средств общего пользования, в том числе в депо	стоянка-паркинг (подземная, обвалованная, закрытого типа), плоскостная открытая стоянка автомобилей	инженерные сооружения коммунального обслуживания; сооружения инженерной защиты	<*>	<*>	1000	<*>	<*>	<**>	6	<**>	<**>	<**>	Максимальная вместимость 500 машино-мест
Обеспечение внутреннего правопорядка 8.3	Размещение объектов капитального строительства, необходимых для подготовки и поддержания в готовности органов внутренних дел, Росгвардии и спасательных служб, в которых существует военизированная служба;	Здания УВД, полиции	хозяйственные постройки; гараж для служебного автотранспорта; инженерные сооружения коммунального обслуживания; сооружения инженерной защиты;	<*>	<*>	1000	<*>	<*>	<*>	18	<**>	100	4	Минимальный отступ от красной линии до объекта капитального строительства 5 м
	размещение объектов гражданской обороны, за исключением объектов гражданской обороны, являющихся частями производственных зданий		плоскостные открытые стоянки автомобилей											
Улично-дорожная сеть 12.0.1	Размещение объектов улично-дорожной сети: автомобильных дорог, трамвайных путей и пешеходных тротуаров в границах населенных пунктов, пешеходных переходов, бульваров, площадей, проездов, велодорожек и объектов велотранспортной и инженерной инфраструктуры; размещение придорожных стоянок (парковок) транспортных средств в границах городских улиц и дорог, за исключением предусмотренных видами разрешенного использования с кодами 2.7.1, 4.9, 7.2.3, а также некапитальных сооружений, предназначенных для охраны транспортных средств	автомобильные дороги, разворотные площадки, трамвайные пути, велодорожки, пешеходные тротуары, пешеходные переходы, бульвары, площади, проезды, объекты велотранспортной и инженерной инфраструктуры	площадки: для отдыха, для массовых зрелищных мероприятий; инженерные сооружения коммунального обслуживания; сооружения инженерной защиты; остановки общественного транспорта диспетчерские пункты; элементы благоустройства, придорожные стоянки (парковки) транспортных средств в границах городских улиц и дорог	<*>	<*>	<*>	<*>	<*>	<*>	<**>	<**>	<**>	<**>	<**>
Благоустройство территории 12.0.2	Размещение декоративных, технических, планировочных, конструктивных устройств, элементов озеленения, различных видов оборудования и оформления, малых архитектурных форм, некапитальных нестационарных строений и сооружений, информационных щитов и указателей, применяемых как составные части благоустройства территории, общественных туалетов	<*>	общественные туалеты (нестационарные), декоративные, технические, планировочные, конструктивные устройства, элементы озеленения, различные виды оборудования и оформления, малые архитектурные формы, некапитальные нестационарные строения сооружения, информационные щиты и указатели, применяемые как составные части благоустройства территории	<*>	<*>	<*>	<*>	<*>	<*>	<**>	<**>	<**>	<**>	<**>
Историко-культурная деятельность 9.3	Сохранение и изучение объектов культурного наследия народов Российской Федерации (памятников истории и культуры), в том числе: объектов археологического наследия, достопримечательных мест, мест бытования исторических промыслов, производств и ремесел, исторических поселений, недействующих военных и гражданских захоронений, объектов культурного наследия, хозяйственная деятельность, являющаяся историческим промыслом или ремеслом, а также хозяйственная деятельность, обеспечивающая познавательный туризм	объекты культурного наследия	плоскостные открытые стоянки автомобилей; инженерные сооружения коммунального обслуживания; сооружения инженерной защиты	<*>	<*>	<*>	<*>	<*>	<*>	<**>	<**>	100	<**>	<**>
Стоянка транспортных средств 4.9.2	Размещение стоянок (парковок) легковых автомобилей и других мототранспортных средств, в том числе мотоциклов, мотороллеров, мотоколясок, мопедов, скутеров, за исключением встроенных, пристроенных и встроенно-пристроенных стоянок	Стоянка автомобилей, плоскостная открытая стоянка автомобилей	Инженерные сооружения коммунального обслуживания, сооружения инженерной защиты	<*>	<*>	1000	<*>	<*>	<*>	<**>	<**>	80	<**>	Минимальный отступ от красных линий до объекта капитального строительства 5 м при осуществлении нового строительства; максимальная вместимость 500 машино-мест
Условно разрешенные виды использования														
Многоэтажная жилая застройка (высотная застройка) 2.6	Размещение многоквартирных домов этажностью девять этажей и выше; благоустройство и озеленение придомовых территорий; обустройство спортивных и детских площадок, хозяйственных площадок и площадок для отдыха; размещение подземных гаражей и автостоянок; размещение объектов обслуживания жилой застройки во встроенных, пристроенных и встроенно-пристроенных помещениях многоквартирного дома в отдельных помещениях дома, если площадь таких помещений в многоквартирном доме не составляет более 15% от общей площади дома	многоквартирный дом, многоквартирный дом со встроенными, пристроенными и встроенно-пристроенными помещениями общественного назначения, встроенно-пристроенными и подземными стоянками автомобилей	гостевые плоскостные открытые стоянки автомобилей; площадки: детские, спортивные, хозяйственные, для отдыха; подземные стоянки; инженерные сооружения коммунального обслуживания; сооружения инженерной защиты	<*>	<*>	3500	<*>	<*>	<*>	30	<**>	40 60 в условиях реконструкции	4	Минимальный отступ от красной линии до объекта капитального строительства 5 м
Общественное использование объектов капиталь-	Размещение объектов капитального строительства в целях обеспечения удовлетворения бытовых, социальных и духовных	нежилое здание общественного назначения	инженерные сооружения коммунального обслуживания; объекты инженерной	<*>	<*>	1000	<*>	<*>	<*>	4	<**>	80	4	Минимальный отступ от красной линии до объекта капитального строительства 5

ного строительства 3.0	потребностей человека. Содержание данного вида разрешенного использования включает в себя содержание видов разрешенного использования с кодами 3.1 – 3.10.2		защиты; плоскостные открытые стоянки автомобилей											м
Осуществление религиозных обрядов 3.7.1	Размещение зданий и сооружений, предназначенных для совершения религиозных обрядов и церемоний (в том числе церкви, соборы, храмы, часовни, мечети, молельные дома, синагоги)	церкви, соборы, храмы, часовни, мечети, молельные дома, синагоги	хозяйственные постройки; инженерные сооружения коммунального обслуживания; сооружения инженерной защиты; монумент; памятный знак	<*>	<*>	<*>	<*>	<*>	<*>	<**>	<**>	80	<**>	<**>
Религиозное управление и образование 3.7.2	Размещение зданий, предназначенных для постоянного местонахождения духовных лиц, паломников и послушников в связи с осуществлением ими религиозной службы, а также для осуществления благотворительной и религиозной образовательной деятельности (монастыри, скиты, дома священнослужителей, воскресные и религиозные школы, семинарии, духовные училища)	Дом причта	Хозяйственные постройки; инженерные сооружения коммунального обслуживания; сооружения инженерной защиты; монумент; памятный знак	<*>	<*>	<*>	<*>	<*>	<*>	<**>	<**>	80	<**>	<**>

Примечание:

<*> Предельные размеры земельных участков не подлежат установлению.

<**> Предельные параметры разрешенного строительства, реконструкции объектов капитального строительства не подлежат установлению.

».

Министерство градостроительной деятельности и развития агломераций Нижегородской области

ПРИКАЗ от 13.03.2024 № 07-01-05/06

О предоставлении разрешения на условно разрешенный вид использования земельного участка с кадастровым номером 52:18:0040575:4451, расположенного по адресу: Нижегородская область, городской округ город Нижний Новгород, город Нижний Новгород, улица Бориса Видяева, земельный участок 12

В соответствии со статьями 8^2, 39 Градостроительного кодекса Российской Федерации, статьей 2^1Закона Нижегородской области от 23 декабря 2014 г. № 197-З «О перераспределении отдельных полномочий между органами местного самоуправления муниципальных образований Нижегородской области и органами государственной власти Нижегородской области», пунктом 3.1.8 Положения о министерстве градостроительной деятельности и развития агломераций Нижегородской области, утвержденного постановлением Правительства Нижегородской области от 16 апреля 2020 г. № 308, постановлением Правительства Нижегородской области от 27 марта 2015 г. № 170 «О создании комиссии по подготовке проектов правил землепользования и застройки Нижегородской области и иным вопросам землепользования и застройки Нижегородской области», Правилами землепользования и застройки города Нижнего Новгорода, утвержденными приказом департамента градостроительной деятельности и развития агломераций Нижегородской области от 30 марта 2018 г. № 07-01-06/22 (далее – Правила), учитывая заключение о результатах общественных обсуждений от 4 декабря 2023 г., решение комиссии по подготовке проектов правил землепользования и застройки Нижегородской области и иным вопросам землепользования и застройки Нижегородской области (протокол от 2 февраля 2024 г. № 124/1), обращение Сажиной Ольги Анатольевны, Ворониной Марии Михайловны, Березина Виктора Евгеньевича от 31 октября 2023 г. № Вх-330-514945/23, приказываю:

1. Предоставить разрешение на условно разрешенный вид использования земельного участка «Обслуживание жилой застройки» (код 2.7), установленный Правилами для территориальной зоны ТЖм-3 – «зона многоквартирной высокоплотной многоэтажной застройки», расположенного по адресу: Нижегородская область, городской округ город Нижний Новгород, город Нижний Новгород, улица Бориса Видяева, земельный участок 12 (кадастровый номер 52:18:0040575:4451).
2. Министерству градостроительной деятельности и развития агломераций Нижегородской области:

2.1. Направить настоящий приказ:

– в филиал публично-правовой компании «Роскадастр» по Нижегородской области;

– в администрацию города Нижнего Новгорода.

2.2. Обеспечить размещение настоящего приказа на официальном сайте министерства градостроительной деятельности и развития агломераций Нижегородской области в информационно-телекоммуникационной сети «Интернет».

3. Рекомендовать администрации города Нижнего Новгорода:

3.1. Обеспечить опубликование настоящего приказа в порядке, установленном для официального опубликования муниципальных правовых актов, иной официальной информации.

3.2. Разместить настоящий приказ на официальном сайте органа местного самоуправления в информационно-телекоммуникационной сети «Интернет».

4. Настоящий приказ вступает в силу с момента его подписания.

И.о. министра С.Г.Попов

КОМИТЕТ ПО УПРАВЛЕНИЮ ГОРОДСКИМ ИМУЩЕСТВОМ И ЗЕМЕЛЬНЫМИ РЕСУРСАМИ АДМИНИСТРАЦИИ ГОРОДА НИЖНЕГО НОВГОРОДА

ИНФОРМАЦИОННОЕ СООБЩЕНИЕ № 03/2024

о проведении «02» мая 2024 года аукциона в электронной форме с открытой формой подачи предложений о цене по продаже имущества, находящегося в собственности муниципального образования город Нижний Новгород на Национальной электронной площадке https://www.fabrikant.ru/ в сети Интернет

Продавец – Комитет по управлению городским имуществом и земельными ресурсами администрации города Нижнего Новгорода (603005, г. Н.Новгород, улица Большая Покровская, дом 15; тел.: (831) 435-69-23, 435-69-24, e-mail: kugi@admgor.nnov.ru).

Официальный сайт продавца: www.нижнийновгород.рф.

Организатор торгов – АО «Электронные торговые системы» (https://www.fabrikant.ru/).

Аукцион по продаже имущества, находящегося в собственности муниципального образования город Нижний Новгород, проводится открытым по составу участников в соответствии с требованиями Гражданского кодекса Российской Федерации, Федерального закона от 21.12.2001 № 178-ФЗ «О приватизации государственного и муниципального имущества» (далее – Закон о приватизации), постановления Правительства РФ от 27.08.2012 № 860 «Об организации и проведении продажи государственного или муниципального имущества в электронной форме», Решения городской Думы города Нижнего Новгорода от 13.12.2023 № 276 «О Прогнозном плане (программе) приватизации муниципального имущества, находящегося в собственности муниципального образования городской округ город Нижний Новгород, на 2024-2026 годы».

Описание имущества, находящегося в собственности муниципального образования город Нижний Новгород, выставляемого на продажу в электронной форме (информация о продаже также размещена на сайтах в сети «Интернет» www.нижнийновгород.рф, www.torgi.gov.ru):

№ лота	Наименование объекта	Местонахождение объекта	Кадастровый номер	Общая площадь объекта, кв.м	Год ввода дома в эксплуатацию	Описание объекта	Начальная цена объекта (руб.) (с учетом НДС)	Задаток (руб.) (10% от начальной цены объекта)	Шаг аукциона (руб.)
1	Нежилое помещение (этаж № 2)	г.Нижний Новгород, Сормовский район, ул.Коновалова, д.9, помещение П4	52:18:0010525:1988	30,8	1981	Нежилое помещение расположено на втором этаже четырехэтажного нежилого здания. Вход совместный с другими пользователями.	**1 023 000**	**102 300**	**51 150**
2	Нежилое помещение (этаж № 2)	г.Нижний Новгород, р-н Сормовский, ул.Коновалова, д.9, помещение П5	52:18:0010525:1989	40,8	1981	Нежилое помещение расположено на втором этаже четырехэтажного нежилого здания. Вход совместный с другими пользователями.	**1 355 000**	**135 500**	**67 750**
3	Нежилое помещение (этаж № 3)	г.Нижний Новгород, р-н Сормовский, ул.Коновалова, д.9, помещение П6	52:18:0010525:1991	30,2	1981	Нежилое помещение расположено на третьем этаже четырехэтажного нежилого здания. Вход совместный с другими пользователями.	**1 003 000**	**100 300**	**50 150**
4	Нежилое помещение (этаж № 3)	г.Нижний Новгород, р-н Сормовский, ул.Коновалова, д.9, помещение П7	52:18:0010525:1992	38,6	1981	Нежилое помещение расположено на третьем этаже четырехэтажного нежилого здания. Вход совместный с другими пользователями.	**1 282 000**	**128 200**	**64 100**
5	Нежилое помещение (этаж № 3)	г.Нижний Новгород, р-н Сормовский, ул.Коновалова, д.9, помещение П8	52:18:0010525:1993	30,7	1981	Нежилое помещение расположено на третьем этаже четырехэтажного нежилого здания. Вход совместный с другими пользователями.	**1 019 000**	**101 900**	**50 950**
6	Нежилое помещение (этаж № 3)	г.Нижний Новгород, Сормовский район, ул.Коновалова, д.9, помещение П9	52:18:0010525:1994	45,7	1981	Нежилое помещение расположено на третьем этаже четырехэтажного нежилого здания. Вход совместный с другими пользователями.	**1 518 000**	**151 800**	**75 900**

Примечание:

По лотам № № 1-6 решение об условиях приватизации принято решением городской Думы города Нижнего Новгорода от 24.01.2024 № 10 и постановлением администрации города Нижнего Новгорода от 21.03.2024 № 1863.

Аукционы от 05.06.2023 № 5279372, от 19.07.2023 № 5285643 по продаже не состоялись в связи с тем, что не было подано ни одной заявки на участие либо ни один из претендентов не признан участником.

Продажи посредством публичного предложения от 21.09.2023 № 5295418, от 30.10.2023 № 5262997 не состоялись в связи с тем, что не было подано ни одной заявки на участие в продаже имущества посредством публичного предложения либо ни один из претендентов не признан участником такой продажи.

Начало приема заявок на участие в аукционе – 29.03.2024 в 15:00.

Окончание приема заявок на участие в аукционе – 24.04.2024 в 15:00.

Срок поступления задатка на счет организатора (дата и время блокирования задатка) – 24.04.2024 до 15:00.

Определение участников аукциона – 27.04.2024 до 23:59.

Проведение аукциона (дата и время начала приема предложений от участников аукциона) **– 02.05.2024 в 09:30.**

Подведение итогов аукциона: **процедура аукциона считается завершенной со времени подписания продавцом протокола об итогах аукциона.**

По вопросам организации осмотра и технического состояния выставленного на продажу муниципального имущества обращаться в муниципальное казенное учреждение «Дирекция по эксплуатации муниципальных объектов недвижимого имущества города Нижнего Новгорода» по телефонам:

– Автозаводский район, Ленинский район: 251-47-57;

– Нижегородский район, Советский район, Приокский район: 434-16-36;

– Сормовский район, Канавинский район, Московский район: 222-22-65.

По дополнительным вопросам обращаться в отдел приватизации и организации продаж комитета по управлению городским имуществом и земельными ресурсами администрации города Нижнего Новгорода по телефону: 435-69-23.

Документооборот между претендентами, участниками, оператором электронной площадки и продавцом осуществляется через электронную площадку в форме электронных документов либо электронных образов документов (документов на бумажном носителе, преобразованных в электронно-цифровую форму путем сканирования с сохранением их реквизитов), заверенных электронной подписью продавца, претендента или участника либо лица, имеющего право действовать от имени соответственно продавца, претендента или участника. Наличие электронной подписи уполномоченного (доверенного) лица означает, что документы и сведения, поданные в форме электронных документов, направлены от имени Претендента, участника торгов, Продавца либо Организатора и отправитель несет ответственность за подлинность и достоверность таких документов и сведений (электронные документы, направляемые Организатором либо размещенные им на электронной площадке, должны быть подписаны усиленной квалифицированной электронной подписью лица, имеющего права действовать от имени Организатора).

Информационное сообщение о проведении аукциона по продаже имущества и условиях его проведения являются условиями публичной оферты в соответствии со статьей 437 Гражданского кодекса Российской Федерации. Подача Претендентом заявки и перечисление задатка на счет являются акцептом такой оферты, и договор о задатке считается заключенным в письменной форме.

Задаток для участия в аукционе служит обеспечением исполнения обязательства победителя аукциона, либо лица, признанного единственным участником аукциона, по заключению договора купли-продажи и оплате приобретенного на торгах имущества, вносится единым платежом на расчетный счет Претендента, открытый при регистрации на электронной площадке.

Платежи по перечислению задатка для участия в торгах и порядок возврата задатка осуществляются в соответствии с Регламентом электронной площадки.

Лицам, перечислившим задаток для участия в аукционе, денежные средства возвращаются в следующем порядке:

а) участникам, за исключением победителя либо лица, признанного единственным участником аукциона, а также претендентам, отозвавшим заявки позднее дня окончания приема заявок, – в течение 5 календарных дней со дня подведения итогов продажи имущества;

б) претендентам, не допущенным к участию в продаже имущества, а также претендентам, отозвавшим заявки не позднее дня окончания приема заявок, – в течение 5 календарных дней со дня подписания протокола о признании претендентов участниками.

Задаток победителя аукциона либо лица, признанного единственным участником аукциона, засчитывается в счет оплаты приобретаемого имущества и подлежит перечислению в установленном порядке в течение 5 календарных дней со дня истечения срока, установленного для заключения договора купли-продажи имущества.

Задаток не возвращается при уклонении или отказе победителя аукциона либо лица, признанного единственным участником аукциона:

– от заключения в течение пяти рабочих дней со дня подведения итогов аукциона договора купли-продажи (результаты аукциона аннулируются Продавцом), при этом он утрачивает право на заключение указанного договора;

– от исполнения обязательств по оплате по договору купли-продажи.

Оплата имущества, приобретенного на аукционе, производится победителем аукциона либо лицом, признанным единственным участником аукциона, единовременно в соответствии с договором купли-продажи в течение 15 (пятнадцати) календарных дней со дня его заключения. Задаток победителя аукциона либо лица, признанного единственным участником аукциона, засчитывается в оплату приобретенного имущества и перечисляется Организатором на счет Продавца в течение 5 (пяти) календарных дней со дня истечения срока, установленного для заключения договора купли-продажи. Факт оплаты имущества подтверждается справкой об оплате, выданной Продавцом. Факт уплаты НДС (по объектам недвижимости для юридических лиц и индивидуальных предпринимателей) подтверждается покупателем платежным поручением с отметкой банка об исполнении.

Оплата имущества, приобретаемого на аукционе, производится победителем аукциона либо лицом, признанным единственным участником аукциона, путем перечисления денежных средств по следующим реквизитам:

Получатель: УФК по Нижегородской области (Комитет по управлению городским имуществом и земельными ресурсами администрации города Н.Новгорода, л/с 04323024880), ИНН 5253000265, БИК 012202102, КПП 526001001, ОКТМО 22701000,

казначейский счет: 03100643000000013200, единый казначейский счет: 40102810745370000024, банк: Волго-Вятское ГУ Банка России//УФК по Нижегородской области г. Нижний Новгород, Код бюджетной классификации: 36611413040041000410.

Реквизиты для перечисления налога на добавленную стоимость (в случае, если победитель аукциона либо лицо, признанное единственным участником аукциона, является физическим лицом, не зарегистрированным в качестве индивидуального предпринимателя):

Получатель: УФК по Нижегородской области (Департамент финансов г. Н.Новгорода, Комитет по управлению городским имуществом и земельными ресурсами администрации города Нижнего Новгорода), ИНН 5253000265, БИК 012202102, КПП 526001001, банк: Волго-Вятское ГУ Банка России г. Нижний Новгород//УФК по Нижегородской области г. Нижний Новгород, казначейский счет: 03232643227010003200, единый казначейский счет: 40102810745370000024.

Назначение платежа – «(05143660026) – оплата суммы НДС по договору купли-продажи от _____ №_____».

Юридические лица и физические лица, зарегистрированные в качестве индивидуальных предпринимателей, являются налоговыми агентами по уплате НДС в соответствии со ст.161 НК РФ и оплачивают НДС по месту своей постановки на налоговый учет.

Форма оплаты по договору купли-продажи: безналичная.

Договор купли-продажи имущества заключается с победителем аукциона либо лицом, признанным единственным участником аукциона, в течение 5 (пяти) рабочих дней со дня подведения итогов аукциона.

К участию в аукционе допускаются лица, признаваемые в соответствии со статьей 5 Закона о приватизации Покупателями, своевременно подавшие заявку и представившие надлежащим образом оформленные документы в соответствии с перечнем, объявленным в информационном сообщении, задатки которых поступили на счет Организатора в установленный в информационном сообщении срок.

Исчерпывающий перечень представляемых участниками продажи документов, требования к их оформлению:

Заявка (приложение № 1 к информационному сообщению) подается путем заполнения ее электронной формы (заполненный файл с заявкой загружается на электронную площадку), размещенной в открытой для доступа неограниченного круга лиц части электронной площадки (далее – открытая часть электронной площадки), с приложением электронных образов необходимых документов (документов на бумажном носителе, преобразованных в электронно-цифровую форму путем сканирования с сохранением их реквизитов), заверенных электронной подписью, предусмотренных Федеральным законом о приватизации:

Для участия в аукционе одновременно с заявкой (приложение № 1 к информационному сообщению) **представляются документы:**

Для юридических лиц:

– заявка на участие в продаже, заполненная в форме электронного документа (Приложение № 1);

– заверенные копии учредительных документов;

– выписка из единого государственного реестра юридических лиц, выданную не ранее 1 месяца до даты подачи заявки (выписка, сформированная с использованием сервиса «Предоставление сведений из ЕГРЮЛ/ЕГРИП», размещенного на официальном сайте ФНС России в сети Интернет по адресу: https://egrul.nalog.ru и подписанная усиленной квалифицированной электронной подписью);

– документ, содержащий сведения о доле Российской Федерации, субъекта Российской Федерации или муниципального образования в уставном капитале юридического лица (реестр владельцев акций либо выписка из него или заверенное печатью юридического лица (при наличии печати) и подписанное его руководителем письмо);

– документ, который подтверждает полномочия руководителя юридического лица на осуществление действий от имени юридического лица (копия решения о назначении этого лица или о его избрании) и в соответствии с которым руководитель юридического лица обладает правом действовать от имени юридического лица без доверенности;

Файл с заявкой и документы необходимо загрузить на электронную площадку.

Для физических лиц:

– заявка на участие в продаже, заполненная в форме электронного документа (Приложение № 1);

– копию паспорта, удостоверяющего личность (всех его листов).

Файл с заявкой и документы необходимо загрузить на электронную площадку.

Индивидуальные предприниматели дополнительно представляют – выписку из единого государственного реестра индивидуальных предпринимателей, выданную не ранее 1 месяца до даты подачи заявки (выписка, сформированная с использованием сервиса «Предоставление сведений из ЕГРЮЛ/ЕГРИП», размещенного на официальном сайте ФНС России в сети Интернет по адресу: https://egrul.nalog.ru и подписанная усиленной квалифицированной электронной подписью); – копию свидетельства о государственной регистрации (при наличии), копию свидетельства о постановке на налоговый учет.

В случае, если от имени претендента действует его представитель по доверенности, к заявке должна быть приложена доверенность на осуществление действий от имени претендента, оформленная в установленном порядке, или нотариально заверенная копия такой доверенности. В случае, если доверенность на осуществление действий от имени претендента подписана лицом, уполномоченным руководителем юридического лица, заявка должна содержать также документ, подтверждающий полномочия этого лица.

Требования к документам: указанные документы в части их оформления и содержания должны соответствовать требованиям законодательства Российской Федерации; представленные иностранными юридическими лицами документы должны быть легализированы на территории Российской Федерации и иметь заверенный перевод на русский язык.

Заявка и иные представленные одновременно с ней документы подаются в форме электронных документов.

Заявки подаются на электронную площадку начиная с даты начала приема заявок до времени и даты окончания приема заявок, указанных в информационном сообщении. Одно лицо имеет право подать только одну заявку.

При приеме заявок от Претендентов Организатор обеспечивает конфиденциальность данных о Претендентах и участниках.

Организатор обеспечивает – принятие и регистрацию в электронных журналах заявок и прилагаемых к ним документов, уведомление претендентов о принятом Продавцом решении о признании их участниками либо об отказе в допуске к участию в продаже имущества.

В течение одного часа со времени поступления заявки Организатор сообщает претенденту о ее поступлении путем направления уведомления с приложением электронных копий зарегистрированной заявки и прилагаемых к ней документов.

Порядок ознакомления участников торгов с условиями договора, заключаемого по итогам проведения торгов, порядок предоставления разъяснений положений информационного сообщения и осмотр объектов нежилого фонда:

С условиями договора, заключаемого по итогам проведения торгов, можно ознакомиться с даты размещения информационного сообщения на официальном сайте торгов до даты окончания срока приема заявок на участие в аукционе на сайтах – www.torgi.gov.ru, www. нижнийновгород.рф, и на электронной площадке www.fabrikant.ru (приложение № 2 к информационному сообщению).

Любое заинтересованное лицо независимо от регистрации на электронной площадке со дня начала приема заявок вправе направить на электронный адрес Организатора запрос о разъяснении положений информационного сообщения и необходимостью ознакомления с иной дополнительной информацией. Такой запрос в режиме реального времени направляется в «личный кабинет» Продавца для рассмотрения при условии, что запрос поступил Продавцу не позднее 5 (пяти) рабочих дней до даты окончания подачи заявок. В течение 2 (двух) рабочих дней со дня поступления запроса Продавец предоставляет Организатору для размещения в открытом доступе разъяснение с указанием предмета запроса, но без указания лица, от которого поступил запрос.

Любое заинтересованное лицо независимо от регистрации на электронной площадке с даты размещения информационного сообщения на официальном сайте торгов до даты окончания срока приема заявок на участие в аукционе вправе осмотреть выставленное на продажу имущество.

Порядок регистрации на электронной площадке.

Для обеспечения доступа к участию в электронном аукционе Претендентам необходимо пройти процедуру регистрации на электронной площадке.

Регистрация на электронной площадке осуществляется без взимания платы.

Регистрации на электронной площадке подлежат Претенденты, ранее не зарегистрированные на электронной площадке или регистрация которых на электронной площадке была ими прекращена.

Регистрация на электронной площадке проводится в соответствии с Регламентом электронной площадки https://www.fabrikant.ru /.

Покупателями муниципального имущества могут быть любые физические и юридические лица, за исключением государственных и муниципальных унитарных предприятий, государственных и муниципальных учреждений, а также юридических лиц, в уставном капитале которых доля Российской Федерации, субъектов Российской Федерации и муниципальных образований превышает 25 (двадцать пять) процентов, а также за исключением случаев ограничения участия лиц, предусмотренных статьей 5 Закона о приватизации.

Претендент не допускается к участию в аукционе по следующим основаниям:

– Представленные документы не подтверждают право Претендента быть покупателем имущества в соответствии с законодательством Российской Федерации.

– Представлены не все документы в соответствии с перечнем, указанным в информационном сообщении о проведении аукциона, или оформление представленных документов не соответствует законодательству Российской Федерации.

– Не подтверждено поступление в установленный срок задатка на счет Организатора (Порядок внесения денежных средств осуществляется в соответствии с Регламентом электронной площадки).

– Заявка подана лицом, не уполномоченным Претендентом на осуществление таких действий.

Перечень указанных оснований отказа Претенденту в участии в аукционе является исчерпывающим.

Информация об отказе в допуске к участию в аукционе размещается на официальных сайтах торгов и в открытой части электронной площадки в срок не позднее рабочего дня, следующего за днем принятия указанного решения.

Порядок и срок отзыва заявок, порядок внесения изменений в заявку.

Претендент вправе не позднее дня окончания приема заявок отозвать заявку путем направления уведомления об отзыве заявки на электронную площадку. В случае отзыва претендентом заявки, уведомление об отзыве заявки вместе с заявкой в течение одного часа поступает в «личный кабинет» Продавца, о чем Претенденту направляется соответствующее уведомление.

Изменение заявки допускается только путем подачи Претендентом новой заявки в установленные в информационном сообщении сроки о проведении аукциона, при этом первоначальная заявка должна быть отозвана.

Продавец вправе:

– отказаться от проведения аукциона не позднее чем за 3 (три) дня до даты проведения аукциона.

При этом задатки возвращаются заявителям в течение 5 (пяти) дней с даты публикации извещения об отказе от проведения аукциона на официальных сайтах торгов, электронной площадке.

Организатор извещает Претендентов об отказе Продавцов от проведения аукциона не позднее следующего рабочего дня со дня принятия соответствующего решения путем

направления указанного сообщения в «личный кабинет» Претендентов.

-принять решение о внесении изменений в информационное сообщение и (или) документацию об аукционе не позднее, чем за 5 (пять) дней до даты окончания срока подачи заявок на участие в аукционе.

При этом изменения, внесенные в информационное сообщение и (или) документацию об аукционе, размещаются на официальных сайтах торгов в срок не позднее окончания рабочего дня, следующего за датой принятия решения о внесении указанных изменений.

При внесении изменений срок подачи заявок на участие в аукционе продлевается таким образом, чтобы с даты размещения на официальных сайтах торгов внесенных изменений до даты окончания подачи заявок на участие в аукционе составлял не менее 30 (тридцати) дней. При этом Продавцы не несут ответственность в случае, если Претендент не ознакомился с изменениями, внесенными в Информационное сообщение и (или) документацию об аукционе, размещенными надлежащим образом.

Правила проведения продажи в электронной форме:

Рассмотрение заявок.

Для участия в аукционе Претенденты перечисляют задаток в размере 10 процентов начальной цены продажи имущества в счет обеспечения оплаты приобретаемого имущества и заполняют размещенную в открытой части электронной площадки форму заявки (приложение № 1 к информационному сообщению) с приложением электронных документов в соответствии с перечнем, приведенным в информационном сообщении.

В день определения участников аукциона, указанный в информационном сообщении, Организатор через «личный кабинет» Продавца обеспечивает доступ Продавца к поданным Претендентами заявкам и документам, а также к журналу приема заявок.

Продавец в день рассмотрения заявок и документов Претендентов подписывает протокол о признании Претендентов участниками, в котором приводится перечень принятых заявок (с указанием имен (наименований) Претендентов), перечень отозванных заявок, имена (наименования) Претендентов, признанных участниками, а также имена (наименования) Претендентов, которым было отказано в допуске к участию в аукционе, с указанием оснований такого отказа.

Претендент приобретает статус участника аукциона с момента подписания протокола о признании Претендентов участниками аукциона.

Не позднее следующего рабочего дня после дня подписания протокола о признании Претендентов участниками аукциона всем Претендентам, подавшим заявки, Организатор торгов направляет уведомление о признании их участниками аукциона или об отказе в признании участниками аукциона с указанием оснований отказа.

Информация о Претендентах, не допущенных к участию в аукционе, размещается в открытой части электронной площадки и на официальных сайтах торгов.

Проведение процедуры аукциона должно состояться не позднее третьего рабочего дня со дня определения участников аукциона, указанного в информационном сообщении.

В случае, если заявку на участие в аукционе подало только одно лицо, признанное единственным участником аукциона, договор заключается с таким лицом по начальной цене продажи муниципального имущества.

Порядок проведения аукциона

Электронный аукцион проводится в указанные в информационном сообщении день и час путем последовательного повышения участниками начальной цены на величину, равную либо кратную величине «шага аукциона».

«Шаг аукциона» устанавливается Продавцом в фиксированной сумме, составляющей не более 5 (пяти) процентов начальной цены продажи, и не изменяется в течение всего аукциона.

Во время проведения процедуры аукциона Организатор обеспечивает доступ участников к закрытой части электронной площадки и возможность представления ими предложений о цене имущества.

Со времени начала проведения процедуры аукциона Организатором размещается:

– в открытой части электронной площадки – информация о начале проведения процедуры аукциона с указанием наименования имущества, начальной цены и текущего "шага аукциона";

– в закрытой части электронной площадки – помимо информации, указанной в открытой части электронной площадки, также предложения о цене имущества и время их поступления, величина повышения начальной цены ("шаг аукциона"), время, оставшееся до окончания приема предложений о цене имущества.

В течение одного часа со времени начала проведения процедуры аукциона участникам предлагается заявить о приобретении имущества по начальной цене. В случае, если в течение указанного времени:

– поступило предложение о начальной цене имущества, то время для представления следующих предложений об увеличенной на "шаг аукциона" цене имущества продлевается на 10 (десять) минут со времени представления каждого следующего предложения. Если в течение 10 (десяти) минут после представления последнего предложения о цене имущества следующее предложение не поступило, аукцион с помощью программно-аппаратных средств электронной площадки завершается;

– не поступило ни одного предложения о начальной цене имущества, то аукцион с помощью программно-аппаратных средств электронной площадки завершается. В этом случае временем окончания представления предложений о цене имущества является время завершения аукциона.

Во время проведения процедуры аукциона программными средствами электронной площадки обеспечивается:

– исключение возможности подачи участником предложения о цене имущества, не соответствующего увеличению текущей цены на величину "шага аукциона";

– уведомление участника в случае, если предложение этого участника о цене имущества не может быть принято в связи с подачей аналогичного предложения ранее другим участником.

Победителем аукциона признается участник, предложивший наиболее высокую цену имущества.

Ход проведения процедуры аукциона фиксируется Организатором в электронном журнале, который направляется Продавцу в течение одного часа со времени завершения приема предложений о цене имущества для подведения итогов аукциона путем оформления протокола об итогах аукциона. Протокол об итогах аукциона, содержащий цену имущества, предложенную победителем, и удостоверяющий право победителя на заключение договора купли-продажи имущества, подписывается Продавцом в течение одного часа со времени получения электронного журнала, но не позднее рабочего дня, следующего за днем подведения итогов аукциона, и размещается на официальных сайтах торгов в течение дня, следующего за днем подписания указанного протокола.

Процедура аукциона считается завершенной с момента подписания Продавцом протокола об итогах аукциона.

Не позднее рабочего дня, следующего за днем подведения итогов аукциона, Продавец направляет или выдает под расписку Победителю аукциона протокол об итогах аукциона на бумажном носителе.

Аукцион признается несостоявшимся в следующих случаях:

– не было подано ни одной заявки на участие либо ни один из Претендентов не признан участником;

– ни один из участников не сделал предложение о начальной цене имущества;

– в случае отказа лица, признанного единственным участником аукциона, от заключения договора купли – продажи.

Решение о признании аукциона несостоявшимся оформляется протоколом об итогах аукциона.

Уведомление о признании участника аукциона победителем либо лицом, признанным единственным участником аукциона, направляется победителю либо лицу, признанному единственным участником аукциона, в день подведения итогов аукциона.

При уклонении или отказе победителя аукциона либо лица, признанного единственным участником аукциона от заключения в установленный срок договора купли-продажи имущества задаток ему не возвращается и он утрачивает право на заключение указанного договора.

В открытой части электронной площадки размещается следующая информация:

– наименование имущества и иные позволяющие его индивидуализировать сведения;

– цена сделки;

– фамилия, имя, отчество физического лица или наименование юридического лица – Победителя, лица, признанного единственным участником аукциона.

ПРИЛОЖЕНИЕ № 1

к информационному сообщению

(заполненный файл с заявкой загружается на электронную площадку)

Продавец: Комитет по управлению
городским имуществом и земельными ресурсами
администрации города Нижнего Новгорода

Заявка

на участие в аукционе в электронной форме с открытой формой подачи предложений о цене имущества, находящегося в собственности муниципального образования городской округ город Нижний Новгород

Лот № _____ Номер электронного аукциона № _____ Дата электронного аукциона «_____»_____2024г.

Претендент_____

(Ф.И.О. физического лица либо полное наименование юридического лица)

Для физических лиц (индивидуальных предпринимателей):

Документ, удостоверяющий личность: паспорт серия _____, № _____, выдан «_____»_____ года.

(кем выдан)_____

Дата рождения «_____»_____ года.

Адрес _____

Телефон_____ адрес электронной почты_____

Вместе с заявкой на участие в продаже претенденты предоставляют отсканированные листы документа удостоверяющего личность **(ВСЕ СТРАНИЦЫ ПАСПОРТА),** путем размещения на электронной площадке.

Доверенное лицо Претендента (ФИО) _____

действует на основании _____

удостоверение личности доверенного лица _____

_____

(наименование документа, серия, дата и место выдачи)

Для юридических лиц:

Документ о государственной регистрации в качестве юридическоголица_____

_____

(наименование, номер, дата регистрации, орган, осуществивший регистрацию)

ОГРН_____ ИНН_____КПП_____

Должность, ФИО руководителя_____

Юридический адрес_____

Почтовый адрес_____

Телефон_____ Факс _____

в лице Представителя претендента _____

Действует на основании доверенности № _____ «_____» _____ 20_____года

Документ, удостоверяющий личность доверенного лица _____

_____

(наименование документа, серия, номер, дата, кем выдан)

Принимая решение о приобретении имущества *(далее указывается наименование и местонахождение имущества)*:

_____

_____.

Обязуюсь:

1. Соблюдать условия продажи, содержащиеся в информационном сообщении и в опубликованных изменениях, размещаемых на сайтах www.нижнийновгород.рф, www.torgi.gov.ru, www.fabrikant.ru, а также порядок проведения продажи муниципального имущества в электронной форме, установленный действующим законодательством о приватизации.

2. В случае признания победителем аукциона, либо лицом, признанным единственным участником аукциона, заключить с Продавцом договор купли-продажи в сроки, указанные в информационном сообщении о проведении настоящей процедуры, и оплатить Продавцу стоимость имущества, установленную по результатам продажи, в сроки и в порядке, определяемые в информационном сообщении и договором купли-продажи. При уклонении (отказе) от заключения в установленный срок договора купли-продажи задаток и продаваемое имущество остается у Продавца, а результаты аукциона аннулируются.

Настоящей заявкой подтверждаем(-ю), что:

– против нас (меня) не проводится процедура ликвидации;

– в отношении нас (меня) отсутствует решение арбитражного суда о признании банкротом и об открытии конкурсного производства;

– наша (моя) деятельность не приостановлена;

– располагаем данными о Продавце, предмете продажи, начальной цене продажи имущества, дате и времени проведения продажи, порядке его проведения, порядке определения победителя, последствиях уклонения или отказа от подписания протокола об итогах продажи, договора купли-продажи.

– на дату подписания настоящей заявки ознакомлен(-ы) с Регламентом электронной площадки в соответствии с которым осуществляются платежи по перечислению задатка для участия в аукционе и устанавливается порядок возврата задатка;

– на дату подписания настоящей заявки ознакомлен(-ы) с характеристиками имущества, указанными в информационном сообщении о проведении настоящей процедуры, что нам (мне) была представлена возможность ознакомиться с состоянием имущества в результате осмотра, в порядке, установленном информационным сообщением о проведении настоящей процедуры, претензий не имеем(-ю).

Настоящей заявкой также подтверждаем (-ю), что мы (я), ознакомлены(-ен) с положениями Федерального закона от 27 июля 2006 г. № 152-ФЗ «О персональных данных», согласны(-ен) на обработку своих персональных данных и персональных данных доверителя (в случае передоверия).

«____»_____2024 года

(дата заполнения заявки)

ПРИЛОЖЕНИЕ № 2

к информационному сообщению

ПРОЕКТ ДОГОВОРА КУПЛИ-ПРОДАЖИ
МУНИЦИПАЛЬНОГО ИМУЩЕСТВА

г. Нижний Новгород № _____ от «_____»_____2024 года

Комитет по управлению городским имуществом и земельными ресурсами администрации города Нижнего Новгорода (далее – комитет), именуемый «Продавец», в лице заместителя председателя комитета _____, действующего на основании доверенности от _____, выданной администрацией города Нижнего Новгорода, и _____(для физических лиц: ФИО, серия и номер паспорта, дата и время его выдачи, гражданство, год рождения; пол; для юридических лиц: полное наименование организации, основной государственный регистрационный номер), в лице _____(для юридических лиц: должность, ФИО), именуемый «Покупатель», в соответствии с Федеральным законом от 21.12.2001 № 178-ФЗ «О приватизации государственного и муниципального имущества» и постановлением администрации города Нижнего Новгорода от ____ № _____ «О продаже муниципального имущества», заключили настоящий Договор о нижеследующем:

1.Предмет Договора

1.1. Предметом настоящего Договора является муниципальное имущество, именуемое в дальнейшем «объект –(ы)»:

1.1.1. Нежилое (здание, помещение)_____, площадью _____ кв.м, расположенное по адресу: _____, кадастровый номер: _____, принадлежащее «Продавцу» на праве собственности, о чем в Едином государственном реестре прав на недвижимое имущество и сделок с ним от _____ сделана запись регистрации № _____, что подтверждается свидетельством о государственной регистрации права от _____ № _____.

Описание объекта: _____.

1.1.2. Земельный участок в границах, указанных в кадастровом паспорте земельного участка, расположен по адресу: _____(в случае продажи объекта с земельным участком).

Кадастровый номер: _____.

Площадь: _____ кв.м.

Категория земель: земли населенных пунктов.

Разрешенное использование: _____.

Земельный участок (описание):_____.

Земельный участок принадлежит «Продавцу» на праве собственности, о чем в Едином государственном реестре прав на недвижимое имущество и сделок с ним от _____ сделана запись регистрации № _____.

1.2. Настоящий Договор заключен на основании протокола от _____ № _____ об итогах проведения аукциона/продажи посредством публичного предложения/ в электронной форме от _____ № _____ с открытой формой подачи предложений о цене, согласно которому «Покупатель» признан победителем аукциона/продажи посредством публичного предложения/ по лоту № _____.

1.3. «Объекты», указанные в п.1.1 настоящего Договора, свободны от любых имущественных прав и претензий третьих лиц.

1.4. Покупатель не имеет претензий к техническому состоянию «объектов».

2. Расчеты по Договору.

2.1. Оплата за «объекты» производится в рублях.

2.2. «Покупатель оплачивает стоимость «объектов», указанных в п.1.1. настоящего договора, в сумме _____ руб. (*сумма прописью*), в том числе:

– стоимость объекта, указанного в подпункте 1.1.1 настоящего Договора, в сумме _____ руб. (*сумма прописью*), в том числе налог на добавленную стоимость в размере 20% – _____ руб. (*сумма прописью*);

– стоимость земельного участка, указанного в подпункте 1.1.2 настоящего Договора, в размере _____ руб. (*сумма прописью*) (НДС не облагается).

Сумма задатка, предварительно внесенная «Покупателем» в размере _____ руб. (*сумма прописью*), засчитывается в счет оплаты стоимости «объекта», указанного в подпункте 1.1.1 настоящего Договора.

2.3. «Покупатель» перечисляет стоимость «объекта (-ов)», указанного (-ых) в подпунктах 1.1.1, 1.1.2 настоящего Договора, за вычетом суммы НДС и задатка, в размере _____ руб. (*сумма прописью*) на счет «Продавца» не позднее 15 календарных дней со дня подписания договора.

Денежные средства только в валюте Российской Федерации в порядке, установленном законодательством, «Покупатель» перечисляет на счет «Продавца»:

казначейский счет: 03100643000000013200, единый казначейский счет: 40102810745370000024, банк: Волго-Вятское ГУ Банка России//УФК по Нижегородской области г. Нижний Новгород, ИНН 5253000265, БИК 012202102, КПП 526001001, ОКТМО 22701000, Код бюджетной классификации: 36611413040041000410.

Получатель: УФК по Нижегородской области (Комитет по управлению городским имуществом и земельными ресурсами администрации города Н.Новгорода, л/с 04323024880).

Назначение платежа:

«Оплата за нежилое (помещение, здание с земельным участком,) _____, расположенное по адресу: _____, договор купли – продажи № _____ от «_____» _____2024 года».

2.4. «Покупатель» перечисляет _____ руб. (*сумма прописью*) – сумму налога на добавленную стоимость, указанную в п. 2.2 настоящего Договора, не позднее 15 календарных дней со дня заключения настоящего Договора:

Для физических лиц:

Получатель: УФК по Нижегородской области (Департамент финансов г. Н.Новгорода, Комитет по управлению городским имуществом и земельными ресурсами администрации города Нижнего Новгорода), ИНН 5253000265, БИК 012202102, КПП 526001001, банк: Волго-Вятское ГУ Банка России г. Нижний Новгород//УФК по Нижегородской области г. Нижний Новгород, казначейский счет: 03232643227010003200, единый казначейский счет: 40102810745370000024.

Назначение платежа: «(05143660026) – «Оплата суммы НДС по договору купли-продажи № _____ от «_____» _____2024 года».

Для юридических лиц или индивидуальных предпринимателей:

Оплата НДС производится на соответствующий счет отделения Федерального казначейства, предназначенный для зачисления НДС (по месту постановки «Покупателя» на налоговый учет).

Назначение платежа: «(05143660026) – «Оплата суммы НДС по договору купли-продажи № _____ от «_____» _____2024 года».

2.5. Обязательство «Покупателя» по уплате налога на добавленную стоимость предусмотрено ст. 161 Налогового Кодекса РФ.

2.6. Моментом оплаты считается день зачисления в полном объеме денежных средств, указанных в настоящей статье, на расчетный счет «Продавца».

2.7. Подтверждением оплаты «объекта (-ов)» является акт (-ы) приема-передачи «объекта (-ов)».

2.8. Оплата по договору третьими лицами не допускается.

3. Права и обязанности сторон.

3.1. По настоящему Договору «Покупатель» обязан:

3.1.1. Произвести оплату «объекта (-ов)» в соответствии с разделом 2 настоящего Договора, в срок не позднее 15 календарных дней со дня заключения настоящего Договора.

3.1.2. Принять передаваемый «Продавцом» «объект (-ы)» по акту (-ам) приема-передачи в срок не позднее 15 дней после полной оплаты «объекта (-ов)» в том качественном состоянии, в котором он (они) существует (-ют) на момент передачи. После подписания акта (-ов) приема-передачи «Покупатель» принимает на себя всю ответственность за сохранность передаваемого «объекта (-ов)».

Подписанный (-ые) сторонами акт (-ы) приема-передачи «объекта (-ов)» подтверждает (-ют) полную оплату его (-их) стоимости.

3.1.3. «Покупатель» (для юридических лиц) обязан подтвердить факт оплаты НДС путем предоставления «Продавцу» платежного поручения с отметкой банка о выполнении.

3.1.4. Обеспечивать беспрепятственный доступ представителям организации, оказывающей услуги по содержанию и ремонту общего имущества для проведения осмотра и обслуживания общедомовых инженерных коммуникаций, а также для ликвидации аварий *(в случае продажи подвального помещения)*, обеспечивать беспрепятственный доступ владельцам инженерных коммуникаций для их обслуживания и ремонта, а также использовать нежилое здание и земельный участок в соответствии с установленными градостроительными регламентами *(в случае продажи здания с земельным участком)*.

3.1.5. Сохранять коммунально-бытовое назначение или социально-культурное назначение (*если указанное предусмотрено условием приватизации муниципального имущества*).

3.2. По настоящему договору «Продавец» обязан:

3.2.1. Передать «объект (-ы)» «Покупателю» по акту (-ам) приема-передачи в течении 15 дней после полной оплаты его (-их) стоимости.

3.2.2. В течение 5 рабочих дней со дня, следующего за днем подписания «Продавцом» и «Покупателем» акта приема-передачи «объекта (-ов)», подать заявление о государственной регистрации прав на «объект (-ы)» в орган, осуществляющий государственный кадастровый учет и государственную регистрацию прав, с приложением необходимых документов.

4. Возникновение права собственности.

Право собственности «Покупателя» на «объекты» возникает с момента их государственной регистрации.

5. Ответственность сторон.

5.1. В случае нарушения «Покупателем» порядка оплаты, предусмотренного разделом 2 настоящего Договора, «Продавец» вправе обратиться в суд за взысканием с «Покупателя» суммы неоплаты по настоящему Договору, а также пеней, начисляемых в соответствии с п. 5.2 настоящего Договора.

5.2. В случае нарушения «Покупателем» порядка оплаты, предусмотренного п.2.3 настоящего Договора, «Покупатель» уплачивает «Продавцу» пени в размере 0,1% от суммы неоплаты за каждый день просрочки.

Просрочка внесения денежных средств в счет оплаты имущества в сумме и срок, предусмотренные разделом 2 настоящего Договора, не может составлять более десяти календарных дней (далее – «допустимая просрочка»). Просрочка свыше десяти календарных дней считается отказом покупателя от исполнения обязательств, установленных разделом 2 настоящего Договора.

После истечения допустимой просрочки «Продавец» направляет покупателю уведомление, с даты отправления которого договор считается расторгнутым, все обязательства сторон по договору прекращаются. При этом внесенный «Покупателем» задаток не возвращается.

5.3. В случае нарушения «Покупателем» сроков принятия «объекта (-ов)» от «Продавца» по акту (-ам) приема-передачи в соответствии с п. 3.1.2 настоящего Договора «Покупатель» уплачивает неустойку в размере 20% от цены, указанной в п. 2.2 настоящего Договора.

6. Действие Договора.

Настоящий Договор вступает в силу с момента его подписания и действует до полного исполнения «Покупателем» и «Продавцом» обязательств по настоящему Договору или до расторжения настоящего Договора.

7. Заключительные положения.

7.1. Все споры, возникающие в связи с исполнением настоящего Договора и не урегулированные путем переговоров, подлежат рассмотрению в суде по месту нахождения «Продавца».

7.2. Изменения и дополнения к настоящему Договору имеют силу, если они совершены в письменной форме и подписаны уполномоченными на то лицами.

7.3. Договор составлен в двух экземплярах, имеющих одинаковую юридическую силу, один из которых остается у «Продавца», один экземпляр передается «Покупателю».

_____	_____
/_____	/_____/
по доверенности/	
«Продавец»	«Покупатель»
м.п.	м.п.
Реквизиты:	Реквизиты:
Комитет по управлению городским имуществом и земельными ресурсами администрации города Нижнего Новгорода	_____
603005, г. Нижний Новгород, ул.Большая Покровская, д.15 ИНН 5253000265/КПП 526001001	_____ (Адрес)

АДМИНИСТРАЦИЯ ГОРОДА НИЖНЕГО НОВГОРОДА
ПОСТАНОВЛЕНИЕ от 20.03.2024 № 1859

О введении режима чрезвычайной ситуации на территории Автозаводского района города Нижнего Новгорода

На основании Федерального закона от 21.12.1994 № 68-ФЗ «О защите населения и территорий от чрезвычайных ситуаций природного и техногенного характера», постановления Правительства Российской Федерации от 30.12.2003 № 794 «О единой государственной системе предупреждения и ликвидации чрезвычайных ситуаций», постановления администрации города Нижнего Новгорода от 14.03.2023 № 1456 «Об утверждении Положения о муниципальном звене территориальной подсистемы единой государственной системы предупреждения и ликвидации чрезвычайных ситуаций Нижегородской области на территории города Нижнего Новгорода и об отмене постановления администрации города Нижнего Новгорода от 31.10.2013 № 4209, от 14.02.2014 № 378, от 31.05.2017 № 2485, от 07.08.2019 № 2740, от 09.09.2020 № 3229», протокола заседания комиссии по предупреждению и ликвидации чрезвычайных ситуаций и обеспечению пожарной безопасности города Нижнего Новгорода от 19.03.2024 № 5, в связи с пожаром в доме № 37 по улице Юлиуса Фучика в Автозаводском районе города Нижнего Новгорода администрация города Нижнего Новгорода **постановляет:**

1. С 18 часов 00 минут 19 марта 2024 года для органов управления и сил муниципального звена территориальной подсистемы единой государственной системы предупреждения и ликвидации чрезвычайных ситуаций Нижегородской области ввести режим чрезвычайной ситуации муниципального характера в Автозаводском районе города Нижнего Новгорода, установить местный уровень реагирования.

2. Зону чрезвычайной ситуации установить в границах подъезда № 1 дома № 37 по улице Юлиуса Фучика в Автозаводском районе города Нижнего Новгорода.

3. Руководителем ликвидации чрезвычайной ситуации назначить заместителя главы администрации города, главу администрации Автозаводского района города Нижнего Новгорода Нагина А.В.

4. Создать оперативный штаб для ликвидации чрезвычайной ситуации, начальником оперативного штаба назначить заместителя главы администрации города, главу администрации Автозаводского района города Нижнего Новгорода Нагина А.В.

В состав оперативного штаба включить: Ключеву И.М., Гераськину Т.В., Мочалкина Ю.Н., Гуренко г. Н., Чернова А.А., Белякову И.А., Клевачкина Н.В., Осипова М.Н., Разживина С.В., Баранова М.В., Смирнова А.Н.

5. Администрации Автозаводского района города Нижнего Новгорода (Нагин А.В.):
5.1. Организовать мероприятия по ликвидации чрезвычайной ситуации в границах зоны чрезвычайной ситуации, указанной в пункте 2 настоящего постановления.
5.2. Развернуть пункт временного размещения жителей дома № 37 по ул. Юлиуса Фучика города Нижнего Новгорода в МБОУ «Школа № 111», расположенном по адресу: город Нижний Новгород, ул. Веденяпина, 30А.
5.3. Обеспечить размещение пострадавших жителей дома № 37 по ул. Юлиуса Фучика города Нижнего Новгорода в гостинице или манёвренном фонде администрации города Нижнего Новгорода.
5.4. Совместно с ООО «Наш дом» составить списки граждан, подлежащих расселению, направить их в администрацию города Нижнего Новгорода.
5.5. Организовать работу по уточнению причинённого ущерба жителям дома № 37 по ул. Юлиуса Фучика города Нижнего Новгорода.
5.6. Составить План проведения аварийно-спасательных и других неотложных работ.
5.7. Совместно с департаментом по социальной политике администрации города Нижнего Новгорода (Гуренко г. Н.) организовать работу по выплате адресной дополнительной материальной помощи пострадавшим жителям дома № 37 по ул. Юлиуса Фучика города Нижнего Новгорода.
5.8. Выступить муниципальным заказчиком на заключение договора с охранным предприятием по выполнению работ по охране общего имущества собственников помещений подъезда № 1 дома № 37 по ул. Юлиуса Фучика города Нижнего Новгорода.
5.9. Выступить получателем бюджетных средств для выплаты денежной компенсации за найм жилых помещений в целях временного размещения собственников и нанимателей жилых помещений дома № 37 по ул. Юлиуса Фучика города Нижнего Новгорода.
5.10. Организовать межведомственный обмен информацией с МКУ «Управление ГОЧС г. Н. Новгорода» (Баранов М.В.).
5.11. Информацию о выполнении мероприятий, задействованных силах и средствах в ликвидации чрезвычайной ситуации, финансировании аварийно-спасательных и других неотложных работ направлять в единую дежурно-диспетчерскую службу города Нижнего Новгорода еженедельно по пятницам к 17.00.
6. Департаменту жилья и инженерной инфраструктуры администрации города Нижнего Новгорода:
6.1. Выступить главным распорядителем бюджетных средств на заключение договора с охранным предприятием по выполнению работ по охране общего имущества собственников помещений в подъезде № 1 дома № 37 по ул. Юлиуса Фучика города Нижнего Новгорода.
6.2. Разработать порядок выплаты денежной компенсации за найм жилых помещений в целях временного размещения собственников и нанимателей жилых помещений дома № 37 по ул. Юлиуса Фучика города Нижнего Новгорода.
7. Департаменту строительства и капитального ремонта администрации города Нижнего Новгорода (Гераськина Т.В.):
7.1. Выступить главным распорядителем бюджетных средств для выплаты денежной компенсации за найм жилых помещений в целях временного размещения собственников и нанимателей жилых помещений дома № 37 по ул. Юлиуса Фучика города Нижнего Новгорода.
7.2. Оперативно организовать мероприятия по проведению маркетингового исследования по определению рыночной стоимости права пользования (найма) жилыми помещениями (одно-, двух-, трех-, четырехкомнатные квартиры) в целях временного размещения жителей дома № 37 по ул. Юлиуса Фучика города Нижнего Новгорода на основании договоров найма.
8. МКУ «Главное управление капитального ремонта администрации города Нижнего Новгорода» (Разживин С.В.):
8.1. Заключить договор на проведение работ по обследованию подъезда № 1 дома № 37 по ул. Юлиуса Фучика города Нижнего Новгорода.
8.2. Обеспечить проведение контраварийных мероприятий в подъезде № 1 дома № 37 по ул. Юлиуса Фучика города Нижнего Новгорода на основании заключения специализированной организации.
9. Муниципальному казанному учреждению города Нижнего Новгорода «Управление по делам гражданской обороны и чрезвычайным ситуациям города Нижнего Новгорода» (Баранов М.В.):
9.1. Организовать мониторинг ликвидации чрезвычайной ситуации в границах зоны чрезвычайной ситуации.
9.2. Организовать межведомственный обмен информацией с администрацией Автозаводского района и организациями, задействованными в ликвидации чрезвычайной ситуации.
9.3. Использовать резервы материальных ресурсов для ликвидации чрезвычайной ситуации с последующим их восполнением.
10. Рекомендовать ООО «Наш дом»:
10.1. Закрыть вход в подъезд № 1 дома № 37 по ул. Юлиуса Фучика города Нижнего Новгорода.
10.2. Восстановить остекление повреждённых оконных проёмов в доме № 37 по ул. Юлиуса Фучика города Нижнего Новгорода.
10.3. После проведения аварийно-восстановительных работ обеспечить поставку коммунальных ресурсов.
11. Рекомендовать Управлению МВД России по городу Нижнему Новгороду (Соколов О.В.):
11.1. До 21.03.2024 организовать охрану подъезда № 1 дома № 37 по ул. Юлиуса Фучика в зоне чрезвычайной ситуации, исключить в него доступ посторонних лиц.
11.2. Организовать охрану личного имущества и документов жителей подъезда № 1 дома № 37 по ул. Юлиуса Фучика города Нижнего Новгорода.
12. Управлению информационной политики администрации города Нижнего Новгорода обеспечить опубликование настоящего постановления в официальном печатном средстве массовой информации газете «День города. Нижний Новгород».
13. Юридическому департаменту администрации города Нижнего Новгорода (Витушкина Т.А.) обеспечить размещение настоящего постановления на официальном сайте администрации города Нижнего Новгорода в информационно-телекоммуникационной сети «Интернет».
14. Контроль за исполнением постановления возложить на первого заместителя главы администрации города Нижнего Новгорода Скалкина Д.А.
Глава города Ю.В. Шалабаев

АДМИНИСТРАЦИЯ ГОРОДА НИЖНЕГО НОВГОРОДА
ПОСТАНОВЛЕНИЕ от 12.03.2024 № 1622
О внесении изменений в постановление администрации города Нижнего Новгорода от 22.12.2022 № 7026

В соответствии со статьей 52 Устава города Нижнего Новгорода, постановлением администрации города Нижнего Новгорода от 08.04.2014 № 1228 «Об утверждении Порядка разработки, реализации и оценки эффективности муниципальных программ города Нижнего Новгорода и Методических рекомендаций по разработке и реализации муниципальных программ города Нижнего Новгорода» администрация города Нижнего Новгорода **постановляет:**
1. Внести в муниципальную программу «Развитие цифровых технологий в городе Нижнем Новгороде» на 2023-2028 годы, утвержденную постановлением администрации города Нижнего Новгорода от 22.12.2022 № 7026, (далее – программа) следующие изменения:
1.1. В разделе 1 «Паспорт программы»:
1.1.1. В строке «Объемы бюджетных ассигнований программы за счет средств бюджета города Нижнего Новгорода» столбец 2 изложить в следующей редакции:
«Общий объем бюджетных ассигнований на период реализации программы составит 1431570897,19 руб., в том числе:
руб.

Ответственный исполнитель (соисполнитель)	2023 год	2024 год	2025 год	2026 год	2027 год	2028 год	Всего
Всего, в том числе:	158575143,59	248939610,00	248939610,00	248939610,00	258248065,13	267928858,47	1431570897,19
департамент информационных технологий (управление делами)	28889991,48	46302690,00	46302690,00	46302690,00	48034059,76	49834684,31	265666805,55
департамент цифровой трансформации (управление делами)	79206506,04	146125000,00	146125000,00	146125000,00	151588967,77	157271494,25	826441968,06
департамент финансов	42469288,21	55422920,00	55422920,00	55422920,00	57495317,25	59650610,40	325883975,86
департамент экономики	431500,00	1089000,00	1089000,00	1089000,00	1129720,35	1172069,51	6000289,86
администрации районов	7577857,86	0,00	0,00	0,00	0,00	0,00	7577857,86

».
1.1.2. В строке «Целевые индикаторы программы до 2028 года» столбец 2 изложить в следующей редакции:
«Доля муниципальных услуг и сервисов, которые предоставляются в электронной форме без необходимости личного посещения муниципального органа – 55%.
Количество информационных систем администрации города, интегрированных с платформой информационных систем и ресурсов администрации города – 20 шт.
Ежегодный прирост числа участников голосований по общественно значимым вопросам, проводимых администрацией города с использованием информационно-коммуникационных технологий – 10%.
Ежегодный прирост посещаемости официального Интернет-сайта администрации города – 2%.
Доля выполнения заявок пользователей по вопросам поддержки информационных систем в администрации города – 98%.
Доля модернизированных единиц компьютерной и копировально-печатной техники в администрации города в объеме техники, требующей модернизации – 91%.
Доля автоматизированных рабочих мест в администрации города, переведенных на операционные системы и офисное программное обеспечение российского производства – 98%.
Уровень соответствия автоматизированных рабочих мест в администрации города требованиям законодательства в области защиты информации – 100%.
Повышение защищенности информационных ресурсов администрации города – 8%.».
1.2. В разделе 2 «Текстовая часть программы»:
1.2.1. В подразделе 2.4 «Целевые индикаторы программы» таблицы 1, 2 изложить в редакции согласно приложениям № № 1, 2 к настоящему постановлению соответственно.
1.2.2. В подразделе 2.5 «Меры правового регулирования» в столбце 5 строки 5 таблицы 3 слова «2023 год, с 2024 года – внесение изменений по мере необходимости» заменить словами «2024 год, с 2025 года – внесение изменений по мере необходимости».
1.2.3. В подразделе 2.7 «Обоснование объема финансовых ресурсов» таблицу 4 изложить в редакции согласно приложению № 3 к настоящему постановлению.
1.3. План реализации программы на 2023 год изложить в редакции согласно приложению № 4 к настоящему постановлению.
1.4. Дополнить программу планом реализации программы на 2024 год согласно приложению № 5 к настоящему постановлению.
2. Управлению информационной политики администрации города Нижнего Новгорода обеспечить опубликование настоящего постановления в официальном печатном средстве массовой информации – газете «День города. Нижний Новгород».
3. Юридическому департаменту администрации города Нижнего Новгорода (Витушкина Т.А.) обеспечить размещение настоящего постановления на официальном сайте администрации города Нижнего Новгорода в информационно – телекоммуникационной сети «Интернет».
4. Контроль за исполнением настоящего постановления возложить на исполняющего обязанности первого заместителя главы администрации города Нижнего Новгорода Егорова С.А.
Исполняющий полномочия главы города Д.А. Скалкин

ПРИЛОЖЕНИЕ № 1
к постановлению администрации города
от 12.03.2024 № 1622
Таблица 1

Сведения о целевых индикаторах программы

% п/п	Наименование цели программы, подпрограммы, задачи, целевого индикатора	Единица измерения	Значение показателя целевого индикатора					
			2023 год	2024 год	2025 год	2026 год	2027 год	2028 год
1	2	3	4	5	6	7	8	9
1.	Цель. Повышение качества жизни граждан за счет внедрения цифровых технологий в процессы муниципального управления.							
	Доля муниципальных услуг и сервисов, которые предоставляются в электронной форме без необходимости личного посещения муниципального органа	%	30	35	40	45	50	55
1.1.	Задача. Повышение доступности муниципальных услуг за счет внедрения современных цифровых технологий и платформенных решений на основе российского программного обеспечения.							
	Количество информационных систем администрации города, интегрированных с платформой информационных систем и ресурсов администрации города	шт.	8	10	12	14	17	20
1.2.	Задача. Повышение эффективности муниципального управления и вовлечение жителей в управление городом за счет внедрения современных цифровых технологий на основе российского программного обеспечения.							
	Ежегодный прирост числа участников голосований по общественно значимым вопросам, проводимых администрацией города с использованием информационно-коммуникационных технологий	%	10	10	10	10	10	10
	Ежегодный прирост посещаемости официального Интернет-сайта администрации города	%	2	2	2	2	2	2
1.3.	Задача. Обеспечение функционирования информационных систем и ресурсов администрации города, автоматизирующих основные функции муниципального управления в соответствии с действующим законодательством.							
	Доля выполнения заявок пользователей по вопросам поддержки информационных систем в администрации города	%	88	90	92	94	96	98
1.4.	Задача. Модернизация информационно-телекоммуникационной инфраструктуры администрации города, соответствующей требованиям законодательства в области информационной безопасности, в целях обеспечения функционирования информационных систем и ресурсов администрации города.							
	Доля модернизированных единиц компьютерной и копировально-печатной техники в администрации города в объеме техники, требующей модернизации	%	67	69	78	85	89	91
	Доля автоматизированных рабочих мест в администрации города, переведенных на операционные системы и офисное программное обеспечение российского производства	%	9	50	75	85	92	98
	Уровень соответствия автоматизированных рабочих мест в администрации города требованиям законодательства в области защиты информации	%	100	100	100	100	100	100
	Повышение защищенности информационных ресурсов администрации города	%	11	10	9	9	8	8

ПРИЛОЖЕНИЕ № 2
к постановлению администрации города
от 12.03.2024 № 1622
Таблица 2

Методика расчета целевых индикаторов программы

№ п/п	Наименование показателя целевого индикатора	Единица измерения	НПА, определяющий методику расчета показателя целевого индикатора	Расчет показателя целевого индикатора		Исходные данные для расчета значений показателя целевого индикатора		
				формула расчета	буквенное обозначение переменной в формуле расчета	источник исходных данных	метод сбора исходных данных	периодичность сбора и срок представления исходных данных
1	2	3	4	5	6	7	8	9
1.	Доля муниципальных услуг и сервисов, которые предоставляются в электронной форме без необходимости личного посещения муниципального органа	%	х	Уэ: Уо х 100	Уэ – количество муниципальных услуг, предоставляемых в электронной форме. Уо – общее количество муниципальных услуг, предоставляемых администрацией города.	Реестр муниципальных услуг	количествен-ный подсчет	ежегодно, в феврале месяце года, следующего за отчетным годом
2.	Количество информационных систем администрации города, интегрированных с платформой информационных систем и ресурсов администрации города	шт.	х	А+В	А – количество информационных систем администрации города, интегрированных с платформой информационных систем и ресурсов администрации города в предыдущем году. В – количество информационных систем администрации города, интегрированных с платформой информационных систем и ресурсов администрации города в текущем году.	данные департамента цифровой трансформации	количествен-ный подсчет	ежегодно, в декабре текущего года
3.	Ежегодный прирост числа участников голосований по общественно значимым вопросам, проводимых администрацией города с использованием информационно-коммуникацион-ных технологий	%	х	Гт: Гп х 100 – 100	Гп – количество участников в предыдущем году Гт – количество участников в текущем году.	данные информационных систем и ресурсов, используемых администрацией города для проведения голосований	количествен-ный подсчет	ежегодно, в декабре текущего года
4.	Ежегодный прирост посещаемости официального Интернет-сайта администрации города	%	х	В: А х 100 -100	А – количество посещений в предыдущем году. В – количество посещений в текущем году.	счетчик посещаемости официальных интернет-сайтов	фиксатор поиска официальных Интернет-сайтов администрации города Нижнего Новгорода	ежегодно, в декабре текущего года
5.	Доля выполнения заявок пользователей по вопросам поддержки информационных систем в администрации города	%	х	В: А х 100	А – количество заявок пользователей по вопросам поддержки информационных систем в текущем году. В – количество выполненных заявок пользователей по вопросам поддержки информационных систем в текущем году.	почтовый ящик электронной почты поддержки информационных систем департамента информационных технологий; заявки, направленные через систему электронного документооборота в адрес департамента информационных технологий	количествен-ный подсчет	ежегодно, в январе месяце года, следующего за отчетным годом
6.	Доля модернизированных единиц компьютерной и копировально-печатной техники в администрации города в объеме техники, требующей модернизации	%	х	В: А х 100	А – количество единиц компьютерной и копировально-печатной техники, требующих модернизации. В – количество модернизированных единиц компьютерной и копировально-печатной техники.	ПО бухгалтерского учета и отчетности	количествен-ный подсчет	ежегодно, в январе месяце года, следующего за отчетным годом
7.	Доля автоматизирован-ных рабочих мест в администрации города, переведенных на операционные системы и офисное программное обеспечение российского производства	%	х	В: А х 100	А – общее количество автоматизированных рабочих мест в администрации города В – общее количество автоматизированных рабочих мест в администрации города, переведенных на операционные системы и офисное программное обеспечение российского производства.	данные департамента информационных технологий	количествен-ный подсчет	ежегодно, в январе месяце года, следующего за отчетным годом
8.	Уровень соответствия автоматизирован-ных рабочих мест в администрации города требованиям законодательства в области защиты информации	%	х	А: В х 100	А – количество автоматизированных рабочих мест, соответствующих требованиям законодательства в области защиты информации В – количество автоматизированных рабочих мест.	данные департамента информационных технологий	количествен-ный подсчет	ежегодно, в декабре текущего года
9.	Повышение защищенности информационных ресурсов администрации города	%	х	(А – В): В х100	А – количество актуальных для администрации города угроз банка данных безопасности информации ФСТЭК России (далее – банк данных), закрытых системами защиты информации на конец текущего года. В – количество актуальных для администрации города угроз банка данных, закрытых системами защиты информации на начало текущего года.	данные банка данных безопасности информации ФСТЭК России данные департамента информационных технологий	количествен-ный подсчет	ежегодно, на конец декабря текущего года

ПРИЛОЖЕНИЕ № 3
к постановлению администрации города
от 12.03.2024 № 1622
Таблица 4

Ресурсное обеспечение реализации программы за счет средств бюджета города Нижнего Новгорода

№ п/п	Код основного мероприятия целевой статьи расходов	Наименование программы, подпрограммы, основного мероприятия	Ответственный исполнитель, соисполнитель	Расходы, руб.					
				2023 год	2024 год	2025 год	2026 год	2027 год	2028 год
1	2	3	4	5	6	7	8	9	10
		Муниципальная программа «Развитие цифровых технологий в городе Нижнем Новгороде» на 2023-2028 годы	Всего, в том числе:	158575143,59	248939610,00	248939610,00	248939610,00	258248065,13	267928858,47
			Департамент информационных технологий (управление делами)	28889991,48	46302690,00	46302690,00	46302690,00	48034059,76	49834684,31
			Департамент цифровой трансформации (управление делами)	79206506,04	146125000,00	146125000,00	146125000,00	151588967,77	157271494,25
			Департамент финансов	42469288,21	55422920,00	55422920,00	55422920,00	57495317,25	59650610,40
			Департамент экономики	431500,00	1089000,00	1089000,00	1089000,00	1129720,35	1172069,51
			Администрации районов (управление делами)	7577857,86	0,00	0,00	0,00	0,00	0,00
1.	18 П 02 00000	Создание и развитие информационных систем администрации города	Всего, в том числе:	78006614,00	141470600,00	141470600,00	141470600,00	146760528,50	152262054,10
			Департамент цифровой трансформации (управление делами)	77008364,00	140000000,00	140000000,00	140000000,00	145234939,22	150679275,93
			Департамент финансов	998250,00	1470600,00	1470600,00	1470600,00	1525589,30	1582778,17
2.	18 П 03 00000	Техническая поддержка и сопровождение информационных систем администрации города	Всего, в том числе:	34535833,04	36106220,00	36106220,00	36106220,00	37456319,04	38860422,04
			Департамент информационных технологий (управление делами)	911400,00	3796300,00	3796300,00	3796300,00	3938252,85	4085883,82
			Департамент цифровой трансформации (управление делами)	2163131,04	0,00	0,00	0,00	0,00	0,00
			Департамент финансов	29940802,00	31220920,00	31220920,00	31220920,00	32388345,85	33602468,71
			Департамент экономики	431500,00	1089000,00	1089000,00	1089000,00	1129720,35	1172069,51
			Администрации районов (управление делами)	1089000,00	0,00	0,00	0,00	0,00	0,00
3.	18 П 04 00000	Поддержка и модернизация информационно-телекоммуникационной инфраструктуры, обеспечение информационной безопасности администрации города	Всего, в том числе:	46032696,55	71362790,00	71362790,00	71362790,00	74031217,61	76806382,33
			Департамент информационных технологий (управление делами)	27978591,48	42506390,00	42506390,00	42506390,00	44095806,90	45748800,47
			Департамент цифровой трансформации (управление делами)	35011,00	6125000,00	6125000,00	6125000,00	6354028,59	6592218,32
			Департамент финансов	11530236,21	22731400,00	22731400,00	22731400,00	23581382,12	24465363,52
			Администрации районов (управление делами)	6488857,86	0,00	0,00	0,00	0,00	0,00

ПРИЛОЖЕНИЕ № 4
к постановлению администрации города
от 12.03.2024 № 1622

План реализации программы на 2023 год

№ п/п	Код основного мероприятия целевой статьи расходов	Наименование подпрограммы, задачи, основного мероприятия, мероприятия	Ответственный за выполнение мероприятия	Срок		Показатели непосредственного результата реализации мероприятия (далее – ПНР)			Объемы финансового обеспечения, руб.			
				Начала реализации	Окончания реализации	Наименование ПНР	Ед. изм.	Значение	Собственные городские средства	Средства областного бюджета	Средства федерального бюджета	Прочие источники
1	2	3	4	5	6	7	8	9	10	11	12	13
Всего по муниципальной программе									158575143,59			
Задача. Повышение доступности муниципальных услуг за счет внедрения современных цифровых технологий и платформенных решений на основе российского программного обеспечения									0,0			
1.	18 П 01 00000	Предоставление муниципальных услуг в электронной форме							0,00			
1.1.		Организация предоставления муниципальных услуг в электронной форме	Департамент цифровой трансформации, отдел муниципальных цифровых услуг	01.01.2023	31.12.2023	Количество муниципальных услуг, предоставляемых гражданам в электронной форме	шт.	25	0,00			
Задача. Повышение эффективности муниципального управления и вовлечение жителей в управление городом за счет внедрения современных цифровых технологий на основе российского программного обеспечения.									78006614,00			
2.	18 П 02 00000	Создание и развитие информационных систем администрации города							78006614,00			
2.1.		Развитие подсистемы «ПК «Триумф» муниципальной информационной системы «Финансы города Нижнего Новгорода»	Департамент финансов, отдел автоматизации и информационной безопасности	01.01.2023	31.05.2023	Количество разработанных модулей	шт.	1	998250,00			
2.2.		Модернизация информационной системы «Интеграционная платформа информационных систем и ресурсов администрации города Нижнего Новгорода»	Департамент цифровой трансформации, отдел анализа данных	03.07.2023	31.12.2023	Количество интегрируемых систем	шт.	3	6000000,00			
2.3.		Развитие и техническое сопровождение информационной системы «Согласование разрешительной документации в электронном виде»	Департамент цифровой трансформации, отдел муниципальных цифровых услуг	10.07.2023	31.12.2023	Количество разработанных маршрутов согласования	шт.	3	6719998,00			
2.4.		Модернизация официального Интернет-сайта администрации города Нижнего Новгорода «НижнийНовгород.рф»	Департамент цифровой трансформации, отдел анализа данных	11.09.2023	31.12.2023	Количество единиц установленного и настроенного программного обеспечения	шт.	1	1774500,00			
2.5.		Автоматизация учета работ по содержанию и благоустройству территории и объектов недвижимости в районах города	Департамент цифровой трансформации, отдел анализа данных	03.04.2023	21.04.2023	Количество территориальных органов администрации города, осуществляющих внесение данных в систему	шт.	8	117516,00			
2.6.		Модернизация информационной системы автоматизации контрольно-надзорной деятельности администрации города Нижнего Новгорода	Департамент цифровой трансформации, отдел анализа данных	01.09.2023	15.12.2023	Количество систем, переведенных на технологическую платформу Акцент 2.0	шт.	1	5000000,00			
2.7.		Обеспечение деятельности АНО «Аналитический центр города Нижнего Новгорода»	Департамент цифровой трансформации, отдел анализа данных	01.01.2023	31.12.2023	Количество разработанных метрик (аналитических дашбордов) в рамках интеграционной платформы	шт.	10	57396350,00			
Задача. Обеспечение функционирования информационных систем и ресурсов администрации города, автоматизирующих основные функции муниципального управления в соответствии с действующим законодательством									34535833,04			
3.	18 П 03 00000	Техническая поддержка и сопровождение информационных систем администрации города							34535833,04			
3.1.		Техническое сопровождение автоматизированной информационной системы «Прием, диспетчеризация и контроль исполнения заявок жителей в сфере ЖКХ города Нижнего Новгорода» («Наш Нижний»)	Департамент цифровой трансформации, отдел анализа данных	01.04.2023	31.12.2023	Период обслуживания	мес.	8	2163131,04			
3.2.		Обеспечение функционирования муниципальной информационной системы «Официальные документы города Нижнего Новгорода»	Департамент информационных технологий, отдел эксплуатации информационных систем	01.01.2023	31.12.2023	Период обеспечения функционирования	мес.	12	653400,00			
3.3.		Обновление и информационное обслуживание версии информационной системы «ГРАНД-Смета»	Департамент информационных технологий, отдел эксплуатации информационных систем	01.04.2023	14.12.2023	Количество лицензий	шт.	6	258000,00			
			Департамент экономики, управление ценовой политики	10.01.2023	31.12.2023	Количество обновлений	шт.	4	431500,00			
			Администрация Автозаводского района	03.02. 2023	15.12.2023	Количество автоматизированных рабочих мест	шт.	3	147000,00			
			Администрация Канавинского района	30.01.2023	12.08.2023	Количество автоматизированных рабочих мест	шт.	4	212000,00			
			Администрация Ленинского района	13.06.2023	03.12.2023	Количество автоматизированных рабочих мест	шт.	3	123000,00			
			Администрация Московского района	28.02.2023	10.06.2023	Количество автоматизированных рабочих мест	шт.	2	106000,00			
			Администрация Нижегородского района	01.03.2023	17.05.2023	Количество автоматизированных рабочих мест	шт.	3	135000,00			
			Администрация Приокского района	14.02.2023	08.04.2023	Количество автоматизированных рабочих мест	шт.	2	101000,00			
			Администрация Советского района	27.01.2023	22.06.2023	Количество автоматизированных рабочих мест	шт.	2	106000,00			
			Администрация Сормовского района	14.02.2023	09.08.2023	Количество автоматизированных рабочих мест	шт.	3	159000,00			
3.4.		Техническое сопровождение муниципальной информационной системы «Финансы города Нижнего Новгорода»	Департамент финансов, отдел автоматизации и информационной безопасности	01.01.2023	31.12.2023	Количество подсистем, обеспеченных технической поддержкой	шт.	4	29940802,00			
3.5.		Внесение изменений в распоряжение администрации города Нижнего Новгорода от 13.12.2012 № 593-р в части актуализации перечня информационных систем администрации города	Департамент информационных технологий, отдел документационного сопровождения	01.04.2023	24.05.2023	Количество правовых актов, вносящих изменения	шт.	1	0,00			
Задача. Модернизация информационно-телекоммуникационной инфраструктуры администрации города, соответствующей требованиям законодательства в области информационной безопасности, в целях обеспечения функционирования информационных систем и ресурсов администрации города									46032696,55			
4.	18 П 04 00000	Поддержка и модернизация информационно-телекоммуникационной инфраструктуры, обеспечение информационной безопасности администрации города							46032696,55			
4.1.		Техническая поддержка производителей средств защиты информации	Департамент информационных технологий, отдел информационной безопасности	01.01.2023	31.12.2023	Период обслуживания	мес.	12	1518887,50			
4.2.		Техническая поддержка производителя АПКШ «Континент»	Департамент информационных технологий, отдел информационной безопасности	01.01.2023	31.12.2023	Период обслуживания	мес.	12	811574,28			
4.3.		Организация эффективной антивирусной защиты в администрации города Нижнего Новгорода	Департамент финансов, отдел автоматизации и информационной безопасности	01.07.2023	15.09.2023	Количество пользователей, обеспеченных лицензией	чел.	174	198978,31			
4.4.		Развитие системы защиты корпоративной сети передачи данных администрации города Нижнего Новгорода	Департамент информационных технологий, отдел информационной безопасности	01.02.2023	15.12.2023	Количество приобретенных программно-аппаратных комплексов защиты информации	шт.	3	1088000,00			
4.5.		Развитие корпоративной системы связи администрации города Нижнего Новгорода (IP-телефония)	Департамент информационных технологий, отдел технического сопровождения	01.04.2023	31.12.2023	Количество приобретенных лицензий	шт.	11	4673095,00			
			Администрация Автозаводского района	03.07.2023	28.07.2023	Количество приобретенных терминалов	шт.	176	910861,08			
			Администрация Канавинского района	30.01.2023	15.02.2023	Количество приобретенных терминалов	шт.	75	432450,00			
			Администрация Нижегородского района	02.05.2023	17.07.2023	Количество приобретенных терминалов	шт.	125	698999,31			
4.6.		Продление лицензии программного обеспечения видеоконференцсвязи сроком на 1 год	Департамент информационных технологий, отдел технического сопровождения	01.02.2023	31.03.2023	Количество одновременных докладчиков	чел.	50	384000,00			
4.7.		Аренда IP-адресов	Департамент информационных технологий, отдел информационной безопасности	01.06.2023	31.12.2023	Количество IP-адресов	шт.	255	177987,00			
4.8.		Приобретение и продление срока действия доменных имен и SSL–сертификатов безопасности	Департамент цифровой трансформации, отдел анализа данных	15.01.2023	31.12.2023	Количество приобретенных/ продленных доменных имен и сертификатов безопасности	шт.	10	35011,00			
4.9.		Проектирование и монтаж структурированных кабельных систем	Администрация Нижегородского района	02.02.2023	01.12.2023	Количество созданных структурированных кабельных систем	шт.	1	1697467,71			
			Администрация Советского района	03.06.2023	29.09.2023	Количество разработанных проектов структурированных кабельных систем	шт.	1	235379,76			
4.10.		Приобретение компьютерной и копировально-печатной техники, серверов и серверного оборудования	Департамент информационных технологий, отдел технического сопровождения	01.02.2023	31.12.2023	Количество приобретенных единиц компьютерной техники Количество приобретенных единиц копировально-печатной техники Количество приобретенных серверов и серверного оборудования	шт. шт. шт.	282 27 2	11147047,70			
			Департамент финансов, отдел автоматизации и информационной безопасности	01.02.2023	31.12.2023	Количество приобретенных единиц копировально-печатной техники Количество приобретенных серверов и серверного оборудования Количество приобретенных единиц коммутационного оборудования Количество приобретенных комплектующих	шт. шт. шт. шт.	11 2 5 82	11331257,90			
			Администрация Автозаводского района	10.03.2023	29.09.2023	Количество приобретенных единиц копировально-печатной техники	шт.	25	954700,00			
			Администрация Канавинского района	13.10.2023	09.12.2023	Количество приобретенных единиц копировально-печатной и компьютерной техники	шт.	3	197000,00			
			Администрация Московского района	13.10.2023	02.12.2023	Количество приобретенных единиц копировально-печатной и компьютерной техники	шт.	4	221000,00			
			Администрация Советского района	03.07.2023	29.12.2023	Количество приобретенных единиц компьютерной и копировально-печатной техники, сетевого оборудования	шт.	31	1141000,00			
4.11.		Обеспечение перехода на российское программное обеспечение	Департамент информационных технологий, отдел технического сопровождения	10.05.2023	31.12.2023	Количество приобретенных лицензий	шт.	1100	8178000,00			

ПРИЛОЖЕНИЕ № 5
к постановлению администрации города
от 12.03.2024 № 1622

План реализации программы на 2024 год

№ п/п	Код основного мероприятия целевой статьи расходов	Наименование подпрограммы, задачи, основного мероприятия, мероприятия	Ответственный за выполнение мероприятия	Срок		Показатели непосредственного результата реализации мероприятия (далее – ПНР)			Объемы финансового обеспечения, руб.			
				начала реализации	окончания реализации	Наименование ПНР	Ед. изм.	Значение	Собственные городские средства	Средства областного бюджета	Средства федерального бюджета	Прочие источники
1	2	3	4	5	6	7	8	9	10	11	12	13
Всего по муниципальной программе									248939610,00			
Задача. Повышение доступности муниципальных услуг за счет внедрения современных цифровых технологий и платформенных решений на основе российского программного обеспечения									0,00			
1.	18 П 01 00000	Предоставление муниципальных услуг в электронной форме							0,00			
1.1.		Организация предоставления муниципальных услуг в электронной форме	Департамент цифровой трансформации, отдел муниципальных цифровых услуг	09.01.2024	31.12.2024	Количество муниципальных услуг, предоставляемых гражданам в электронной форме	шт.	30	0,00			
Задача. Повышение эффективности муниципального управления и вовлечение жителей в управление городом за счет внедрения современных цифровых технологий на основе российского программного обеспечения.									141470600,00			
2.	18 П 02 00000	Создание и развитие информационных систем администрации города							141470600,00			
2.1.		Развитие подсистемы «ПК «Триумф» муниципальной информационной системы «Финансы города Нижнего Новгорода»	Департамент финансов, отдел автоматизации и информационной безопасности	01.01.2024	31.05.2024	Количество разработанных модулей	шт.	1	1470600,00			
2.2.		Развитие информационной системы «Согласование разрешительной документации в электронном виде»	Департамент цифровой трансформации, отдел муниципальных цифровых услуг	01.07.2024	15.12.2024	Количество разработанных маршрутов согласования	шт.	3	1000000,00			
2.3.		Развитие официального Интернет-сайта администрации города Нижнего Новгорода «НижнийНовгород.рф»	Департамент цифровой трансформации, отдел анализа данных	01.02.2024	01.10.2024	Количество единиц установленного и настроенного программного обеспечения	шт.	1	2000000,00			
2.4.		Развитие информационной системы автоматизации контрольно-надзорной деятельности администрации города Нижнего Новгорода	Департамент цифровой трансформации, отдел анализа данных	01.04.2024	15.12.2024	Количество внешних информационных систем, интегрированных с информационной системой автоматизации контрольно-надзорной деятельности администрации города Нижнего Новгорода	шт.	2	3000000,00			
2.5.		Разработка системы создания и ведения прикладных реестров	Департамент цифровой трансформации, отдел анализа данных	01.02.2024	01.12.2024	Количество единиц установленного и настроенного программного обеспечения	шт.	1	8000000,00			
2.6.		Оплата работ, выполненных в 2023 году	Департамент цифровой трансформации, отдел анализа данных	01.01.2024	31.03.2024	Количество мероприятий, по которым производится оплата кредиторской задолженности	шт.	1	6000000,00			
2.7.		Обеспечение деятельности АНО «Аналитический центр города Нижнего Новгорода»	Департамент цифровой трансформации, отдел анализа данных	10.01.2024	01.12.2024	Количество разработанных метрик (аналитических дашбордов) в рамках интеграционной платформы	шт.	15	120000000,00			
Задача. Обеспечение функционирования информационных систем и ресурсов администрации города, автоматизирующих основные функции муниципального управления в соответствии с действующим законодательством									36106220,00			

3.	18 П 03 00000	Техническая поддержка и сопровождение информационных систем администрации города						36106220,00				
3.1.	Обеспечение функционирования муниципальной информационной системы «Официальные документы города Нижнего Новгорода»	Департамент информационных технологий, отдел эксплуатации информационных систем	01.01.2024	31.12.2024	Период обеспечения функционирования	мес.	12	688800,00				
3.2.	Приобретение годовых подписок на программное обеспечение	Департамент информационных технологий, отдел эксплуатации информационных систем	09.01.2024	25.12.2024	Количество лицензий	шт.	164	3107500,00				
		Департамент экономики, управление ценовой политики	10.01.2024	31.12.2024	Количество лицензий	шт.	11	1089000,00				
3.3.	Техническое сопровождение муниципальной информационной системы «Финансы города Нижнего Новгорода»	Департамент финансов, отдел автоматизации и информационной безопасности	01.01.2024	31.12.2024	Количество подсистем, обеспеченных технической поддержкой	шт.	4	31220920,00				
3.4.	Внесение изменений в распоряжение администрации города Нижнего Новгорода от 13.12.2012 № 593-р в части актуализации перечня информационных систем администрации города	Департамент информационных технологий, отдел документационного сопровождения	01.04.2024	01.06.2024	Количество правовых актов, вносящих изменения	шт.	1	0,00				
Задача. Модернизация информационно-телекоммуникационной инфраструктуры администрации города, соответствующей требованиям законодательства в области информационной безопасности, в целях обеспечения функционирования информационных систем и ресурсов администрации города								71362790,00				
4.	18 П 04 00000	Поддержка и модернизация информационно-телекоммуникационной инфраструктуры, обеспечение информационной безопасности администрации города						71362790,00				
4.1.	Приобретение средств защиты информации	Департамент информационных технологий, отдел информационной безопасности	01.04.2024	25.12.2024	Количество приобретенных лицензий	шт.	841	6347240,00				
4.2.	Техническая поддержка производителей средств защиты информации	Департамент информационных технологий, отдел информационной безопасности	01.01.2024	31.12.2024	Период обслуживания	мес.	12	1699615,00				
4.3.	Организация эффективной антивирусной защиты в администрации города Нижнего Новгорода	Департамент информационных технологий, отдел информационной безопасности	01.04.2024	30.06.2024	Количество пользователей, обеспеченных лицензией	чел.	1953	4116923,00				
		Департамент финансов, отдел автоматизации и информационной безопасности	01.09.2024	30.09.2024	Количество пользователей, обеспеченных лицензией	чел.	174	209844,00				
4.4.	Обеспечение централизованного управления мобильными устройствами	Департамент информационных технологий, отдел информационной безопасности	01.04.2024	01.12.2024	Количество приобретенных лицензий	шт.	70	373800,00				
4.5.	Обеспечение защиты от сетевых атак веб-ресурсов администрации города	Департамент информационных технологий, отдел информационной безопасности	01.01.2024	31.12.2024	Период обслуживания	мес.	12	2000000,00				
4.6.	Развитие корпоративной системы связи администрации города Нижнего Новгорода (IP-телефония)	Департамент информационных технологий, отдел технического сопровождения	01.02.2024	30.09.2024	Количество приобретенных лицензий	шт.	5	1270865,00				
					Количество приобретенных IP-терминалов	шт.	110	648890,00				
4.7.	Аренда IP-адресов	Департамент информационных технологий, отдел информационной безопасности	01.07.2024	31.07.2024	Количество IP-адресов	шт.	255	177987,00				
4.8.	Приобретение и продление срока действия доменных имен и SSL–сертификатов безопасности для обеспечения функционирования информационных систем администрации города	Департамент цифровой трансформации, отдел анализа данных	15.01.2024	01.12.2024	Количество приобретенных/продленных доменных имен и сертификатов безопасности	шт.	12	60813,00				
4.9.	Проектирование и монтаж структурированных кабельных систем	Департамент информационных технологий, отдел технического сопровождения	01.03.2024	15.12.2024	Количество созданных структурированных кабельных систем	шт.	2	7000000,00				
4.10.	Аттестация муниципальных информационных систем	Департамент цифровой трансформации, отдел анализа данных	01.02.2024	15.12.2024	Количество аттестованных муниципальных информационных систем	шт.	3	6064187,00				
4.11.	Обеспечение перехода на российское программное обеспечение	Департамент информационных технологий, отдел технического сопровождения	09.01.2024	25.12.2024	Количество приобретенных лицензий	шт.	1114	9302700,00				
		Департамент финансов, отдел автоматизации и информационной безопасности	09.01.2024	25.12.2024	Количество приобретенных лицензий	шт	388	8543556,00				
4.12.	Приобретение компьютерной и копировально-печатной техники, серверов и серверного оборудования	Департамент информационных технологий, отдел технического сопровождения	01.02.2024	15.12.2024	Количество приобретенных единиц компьютерной, копировально-печатной техники, серверов и серверного оборудования	шт.	65	9509570,00				
		Департамент финансов, отдел автоматизации и информационной безопасности	01.02.2024	31.12.2024	Количество приобретенных единиц компьютерной, копировально-печатной техники, серверов и серверного оборудования	шт.	111	13978000,00				
4.13.	Обеспечение юридически значимого обмена информацией в системе электронного документооборота	Департамент информационных технологий, отдел эксплуатации информационных систем	01.04.2024	30.09.2024	Количество приобретенных ключей электронной подписи	шт.	20	58800,00				

АДМИНИСТРАЦИЯ ГОРОДА НИЖНЕГО НОВГОРОДА

ПОСТАНОВЛЕНИЕ от 12.03.2024 № 1625

О внесении изменений в постановление администрации города Нижнего Новгорода от 22.12.2022 № 7085

В соответствии со статьей 52 Устава города Нижнего Новгорода, с решением городской Думы города Нижнего Новгорода от 19.12.2023 № 288 «О внесении изменений в решение городской Думы города Нижнего Новгорода от 14.12.2022 № 265 «О бюджете города Нижнего Новгорода на 2023 год и на плановый период 2024-2025 годов», решением городской Думы города Нижнего Новгорода от 13.12.2023 № 273 «О бюджете города Нижнего Новгорода на 2024 год и на плановый период 2025-2026 годов» администрация города Нижнего Новгорода **постановляет:**

1. Внести в муниципальную программу города Нижнего Новгорода «Адресная поддержка отдельных категорий граждан города Нижнего Новгорода» на 2023-2028 годы», утвержденную постановлением администрации города Нижнего Новгорода от 22.12.2022 № 7085, (далее – Муниципальная программа) следующие изменения:

1.1. Строку «Объемы бюджетных ассигнований муниципальной программы за счет средств бюджета города Нижнего Новгорода» раздела 1 «Паспорт муниципальной программы» изложить в следующей редакции:

«

		руб. коп.						
Объемы бюджетных ассигнований муниципальной программы за счет средств бюджета города Нижнего Новгорода	Ответственный исполнитель (соисполнители)	2023	2024	2025	2026	2027	2028	Всего
	Всего:	629 499 801,31	695 133 900,00	695 133 900,00	695 133 900,00	721 126 640,65	748 159 090,93	4 184 187 232,89
	Департамент по социальной политике	628 849 801,31	695 133 900,00	695 133 900,00	695 133 900,00	721 126 640,65	748 159 090,93	4 183 537 232,89
	Администрации районов города (Департамент по социальной политике)	650 000,00	0,00	0,00	0,00	0,00	0,00	650 000,00

».

1.2. Таблицу 4 «Ресурсное обеспечение реализации муниципальной программы за счет средств бюджета города Нижнего Новгорода» изложить согласно приложению № 1 к настоящему постановлению.

1.3. Строку «Объемы бюджетных ассигнований Подпрограммы 1 за счет средств бюджета города Нижнего Новгорода» подпункта 3.1.1 «Паспорт подпрограммы 1» пункта 3.1 раздела 3 изложить в следующей редакции:

«

		руб. коп.						
Объемы бюджетных ассигнований Подпрограммы 1 за счет средств бюджета города Нижнего Новгорода	ГРБС	2023	2024	2025	2026	2027	2028	Всего
	Всего, в том числе	415 898 148,71	438 554 700,00	438 554 700,00	438 554 700,00	464 547 440,65	491 579 890,93	2 687 689 580,29
	Департамент по социальной политике	415 738 148,71	438 554 700,00	438 554 700,00	438 554 700,00	464 547 440,65	491 579 890,93	2 687 529 580,29
	Администрации районов города (Департамент по социальной политике)	160 000,00	0,00	0,00	0,00	0,00	0,00	160 000,00

».

1.4. Строку «Объемы бюджетных ассигнований Подпрограммы 2 за счет средств бюджета города Нижнего Новгорода» подпункта 3.2.1 «Паспорт подпрограммы 2» пункта 3.2 раздела 3 изложить в следующей редакции:

«

		руб. коп.						
Объемы бюджетных ассигнований Подпрограммы 2 за счет средств бюджета города Нижнего Новгорода	ГРБС	2023	2024	2025	2026	2027	2028	Всего
	Всего, в том числе	180 002 078,85	202 422 400,00	202 422 400,00	202 422 400,00	202 422 400,00	202 422 400,00	1 192 114 078,85
	Департамент по социальной политике	180 002 078,85	202 422 400,00	202 422 400,00	202 422 400,00	202 422 400,00	202 422 400,00	1 192 114 078,85

».

1.5. Строку «Объемы бюджетных ассигнований Подпрограммы 3 за счет средств бюджета города Нижнего Новгорода» подпункта 3.3.1 «Паспорт подпрограммы 3» пункта 3.3 раздела 3 изложить в следующей редакции:

«

		руб. коп.						
Объемы бюджетных ассигнований Подпрограммы 3 за счет средств бюджета города Нижнего Новгорода	ГРБС	2023	2024	2025	2026	2027	2028	Всего
	Всего, в том числе	430 000,00	870 000,00	870 000,00	870 000,00	870 000,00	870 000,00	4 780 000,00
	Департамент по социальной политике	360 000,00	870 000,00	870 000,00	870 000,00	870 000,00	870 000,00	4 710 000,00
	Администрации районов города (Департамент по социальной политике)	70 000,00	0,00	0,00	0,00	0,00	0,00	70 000,00

».

1.6. Строку «Объемы бюджетных ассигнований Подпрограммы 4 за счет средств бюджета города Нижнего Новгорода» подпункта 3.4.1 «Паспорт подпрограммы 4» пункта 3.4 раздела 3 изложить в следующей редакции:

«

		руб. коп.						
Объемы бюджетных ассигнований Подпрограммы 4 за счет средств бюджета города Нижнего Новгорода	ГРБС	2023	2024	2025	2026	2027	2028	Всего
	Всего, в том числе	33 169 573,75	53 286 800,00	53 286 800,00	53 286 800,00	53 286 800,00	53 286 800,00	299 603 573,75
	Департамент по социальной политике	32 749 573,75	53 286 800,00	53 286 800,00	53 286 800,00	53 286 800,00	53 286 800,00	299 183 573,75
	Администрации районов города (Департамент по социальной политике)	420 000,00	0,00	0,00	0,00	0,00	0,00	420 000,00

».

1.7. Таблицу 5 «План реализации муниципальной программы «Адресная поддержка отдельных категорий граждан города Нижнего Новгорода» на 2023 год» изложить согласно приложению № 2 к настоящему постановлению.

1.8. Дополнить муниципальную программу таблицей 6 «План реализации муниципальной программы «Адресная поддержка отдельных категорий граждан города Нижнего Новгорода» на 2024 год» согласно приложению № 3 к настоящему постановлению.

2. Управлению информационной политики администрации города Нижнего Новгорода обеспечить опубликование настоящего постановления в официальном печатном средстве массовой информации – газете «День города. Нижний Новгород».

3. Юридическому департаменту администрации города Нижнего Новгорода (Витушкина Т.А.) обеспечить размещение настоящего постановления на официальном сайте администрации города Нижнего Новгорода в информационно – телекоммуникационной сети «Интернет».

4. Контроль за исполнением постановления возложить на заместителя главы администрации города Нижнего Новгорода Стрельцова Л.Н.

Исполняющий полномочия главы города Д.А. Скалкин

ПРИЛОЖЕНИЕ № 1
к постановлению администрации города от 12.03.2024 № 1625
Таблица 4

Ресурсное обеспечение реализации программы за счет средств бюджета города Нижнего Новгорода

№ п/п	Код основного мероприятия целевой статьи расходов	Наименование Муниципальной программы, подпрограммы, основного мероприятия	Ответственный исполнитель, соисполнитель	Расходы (руб.)					
				2023 год	2024 год	2025 год	2026 год	2027 год	2028 год
1	2	3	4	5	6	7	8	9	10
"Адресная поддержка отдельных категорий граждан города Нижнего Новгорода" на 2023 – 2028 годы			Всего, в том числе:	629 499 801,31	695 133 900,00	695 133 900,00	695 133 900,00	721 126 640,65	748 159 090,93
			Департамент по социальной политике	628 849 801,31	695 133 900,00	695 133 900,00	695 133 900,00	721 126 640,65	748 159 090,93
			Администрации районов города (Департамент по социальной политике)	650 000,00	0,00	0,00	0,00	0,00	0,00
1	06.1.00	Подпрограмма «Дополнительные меры социальной поддержки и помощи отдельным категориям граждан»	Всего в том числе:	415 898 148,71	438 554 700,00	438 554 700,00	438 554 700,00	464 547 440,65	491 579 890,93
			Департамент по социальной политике	415 898 148,71	438 554 700,00	438 554 700,00	438 554 700,00	464 547 440,65	491 579 890,93
			Администрации районов города (Департамент по социальной политике)	0,00	0,00	0,00	0,00	0,00	0,00
1.1.	06.1.01	Выплата пособий отдельным категориям семей, имеющих детей, проживающих в Нижнем Новгороде	Всего в том числе:	10 718 253,64	21 499 700,00	21 499 700,00	21 499 700,00	21 499 700,00	21 499 700,00
			Департамент по социальной политике	10 718 253,64	21 499 700,00	21 499 700,00	21 499 700,00	21 499 700,00	21 499 700,00
1.2.	06.1.02	Организация оздоровления и отдыха детей, семей в муниципальных загородных лагерях и базах	Всего, в том числе:	205 212 326,92	173 872 611,33	173 872 611,33	173 872 611,33	199 865 351,98	226 897 802,26
			Департамент по социальной политике	205 212 326,92	173 872 611,33	173 872 611,33	173 872 611,33	199 865 351,98	226 897 802,26
1.3.	06.1.03	Организация деятельности по обеспечению спортивной подготовки и предоставления дополнительных видов социальной поддержки по оказанию социально-реабилитационной помощи детям	Всего, в том числе:	30 814 186,00	42 933 288,67	42 933 288,67	42 933 288,67	42 933 288,67	42 933 288,67
			Департамент по социальной политике	30 814 186,00	42 933 288,67	42 933 288,67	42 933 288,67	42 933 288,67	42 933 288,67
1.4.	06.1.04	Организация временной занятости несовершеннолетних граждан города Нижнего Новгорода в летний период	Всего, в том числе:	4 497 090,99	4 500 000,00	4 500 000,00	4 500 000,00	4 500 000,00	4 500 000,00
			Департамент по социальной политике	4 497 090,99	4 500 000,00	4 500 000,00	4 500 000,00	4 500 000,00	4 500 000,00
1.5.	06.1.05	Назначение, перерасчет и выплата пенсии за выслугу лет лицам, замещавшим муниципальные должности и должности муниципальной службы в городе Нижнем Новгороде	Всего, в том числе:	96 879 789,71	125 000 000,00	125 000 000,00	125 000 000,00	125 000 000,00	125 000 000,00
			Департамент по социальной политике	96 879 789,71	125 000 000,00	125 000 000,00	125 000 000,00	125 000 000,00	125 000 000,00
1.6.	06.1.06	Назначение, перерасчет и выплата дополнительного материального обеспечения работникам бюджетной сферы города Нижнего Новгорода	Всего, в том числе:	4 712 243,15	5 712 000,00	5 712 000,00	5 712 000,00	5 712 000,00	5 712 000,00
			Департамент по социальной политике	4 712 243,15	5 712 000,00	5 712 000,00	5 712 000,00	5 712 000,00	5 712 000,00
1.7.	06.1.07	Осуществление денежных выплат отдельным категориям граждан города Нижнего Новгорода	Всего, в том числе:	51 174 690,05	49 309 100,00	49 309 100,00	49 309 100,00	49 309 100,00	49 309 100,00
			Департамент по социальной политике	51 174 690,05	49 309 100,00	49 309 100,00	49 309 100,00	49 309 100,00	49 309 100,00
			Администрации районов города (Департамент по социальной политике)	0,00	0,00	0,00	0,00	0,00	0,00
1.8.	06.1.08	Организация деятельности по обеспечению социально-культурной поддержкой ветеранов города Нижнего Новгорода	Всего, в том числе:	2 598 143,25	2 728 000,00	2 728 000,00	2 728 000,00	2 728 000,00	2 728 000,00
			Департамент по социальной политике	2 598 143,25	2 728 000,00	2 728 000,00	2 728 000,00	2 728 000,00	2 728 000,00
			Администрации районов города (Департамент по социальной политике)	0,00	0,00	0,00	0,00	0,00	0,00
1.9.	06.1.09	Организация и проведение общегородских, событийных мероприятий социальной направленности	Всего, в том числе:	2 241 425,00	2 300 000,00	2 300 000,00	2 300 000,00	2 300 000,00	2 300 000,00
			Департамент по социальной политике	2 081 425,00	2 300 000,00	2 300 000,00	2 300 000,00	2 300 000,00	2 300 000,00
			Администрации районов города (Департамент по социальной политике)	160 000,00					
1.10.	06.1.10	Организация и проведение праздничных новогодних мероприятий для детей	Всего, в том числе:	7 050 000,00	10 700 000,00	10 700 000,00	10 700 000,00	10 700 000,00	10 700 000,00
			Департамент по социальной политике	7 050 000,00	10 700 000,00	10 700 000,00	10 700 000,00	10 700 000,00	10 700 000,00
2.	06.2.00	Подпрограмма «Социальная поддержка и социальное обслуживание семей, имеющих детей»	Всего, в том числе:	180 002 078,85	202 422 400,00	202 422 400,00	202 422 400,00	202 422 400,00	202 422 400,00
			Департамент по социальной политике	180 002 078,85	202 422 400,00	202 422 400,00	202 422 400,00	202 422 400,00	202 422 400,00
2.1.	06.2.01	Организация предоставления и обеспечение полноценным питанием детей в возрасте до трех лет, в том числе натуральной кисломолочной продукцией, выпускаемой на собственных производственных мощностях	Всего, в том числе:	180 002 078,85	202 422 400,00	202 422 400,00	202 422 400,00	202 422 400,00	202 422 400,00
			Департамент по социальной политике	180 002 078,85	202 422 400,00	202 422 400,00	202 422 400,00	202 422 400,00	202 422 400,00
3.	06.3.00	Подпрограмма «Повышение социального благополучия и безопасности семей с детьми»	Всего, в том числе:	430 000,00	870 000,00	870 000,00	870 000,00	870 000,00	870 000,00

			Департамент по социальной политике	360 000,00	870 000,00	870 000,00	870 000,00	870 000,00	870 000,00
			Администрации районов города (Департамент по социальной политике)	70 000,00					
3.1.	06.3.01	Профилактика безнадзорности, преступности и правонарушений несовершеннолетних, работа с семьями и детьми из группы социального риска	Всего, в том числе:	430 000,00	870 000,00	870 000,00	870 000,00	870 000,00	870 000,00
			Департамент по социальной политике	360 000,00	870 000,00	870 000,00	870 000,00	870 000,00	870 000,00
			Администрации районов города (Департамент по социальной политике)	70 000,00					
4.	06.4.00	Подпрограмма "Военно-патриотическое воспитание несовершеннолетних граждан"	Всего, в том числе:	33 169 573,75	53 286 800,00	53 286 800,00	53 286 800,00	53 286 800,00	53 286 800,00
			Департамент по социальной политике	33 169 573,75	53 286 800,00	53 286 800,00	53 286 800,00	53 286 800,00	53 286 800,00
4.1.	06.4.01	Совершенствование учебного и материально-технического обеспечения деятельности системы военно-патриотического воспитания, обеспечивающее оптимальные условия развития у несовершеннолетних любви к Отечеству, готовности укреплять основы общества и государства, достойно и честно выполнять долг и обязанности гражданина, патриота, защитника Российской Федерации	Всего, в том числе:	32 549 573,75	52 686 800,00	52 686 800,00	52 686 800,00	52 686 800,00	52 686 800,00
			Департамент по социальной политике	32 549 573,75	52 686 800,00	52 686 800,00	52 686 800,00	52 686 800,00	52 686 800,00
4.2.	06.4.02	Организация и проведение мероприятий для несовершеннолетних по воспитанию гражданственности, любви к Родине, семье в целях формирования патриотических ценностей, взглядов и убеждений, возвышенного чувства верности своему Отечеству, уважения к культурному и историческому прошлому России	Всего, в том числе:	420 000,00	0,00	0,00	0,00	0,00	0,00
			Департамент по социальной политике	0,00	0,00	0,00	0,00	0,00	0,00
			Администрации районов города (Департамент по социальной политике)	420 000,00	0,00	0,00	0,00	0,00	0,00
4.3.	06.4.03	Реализация мер по поощрению несовершеннолетних граждан города Нижнего Новгорода за достижения в области социальной политики (в сфере военно-патриотического призвания)	Всего, в том числе:	200 000,00	600 000,00	600 000,00	600 000,00	600 000,00	600 000,00
			Департамент по социальной политике	200 000,00	600 000,00	600 000,00	600 000,00	600 000,00	600 000,00

ПРИЛОЖЕНИЕ № 2
к постановлению администрации города от 12.03.2024 № 1625
Таблица 5

План реализации муниципальной программы «Адресная поддержка отдельных категорий граждан города Нижнего Новгорода» на 2023 год

№ п/п	Код основного мероприятия целевой статьи расходов	Наименование подпрограммы, задачи, основного мероприятия, мероприятия	Ответственный за выполнение мероприятия	Срок		Показатели непосредственного результата реализации мероприятия (далее – ПНР)			Объемы финансового обеспечения, руб.			
				начала реализации	окончания реализации	Наименование ПНР	Ед. изм.	Значение	Собственные городские средства	Средства областного бюджета	Средства федерального бюджета	Прочие источники
1	2	3	4	5	6	7	8	9	10	11	12	13
Всего по муниципальной программе									455 584 206,31	137 472 695,00	0,00	0,00
1.	06.1.00	Подпрограмма 1: «Дополнительные меры социальной поддержки и помощи отдельным категориям граждан»							415 875 453,71	22 695,00	0,00	0,00
Задача. Предоставление мер дополнительной социальной поддержки и помощи отдельным категориям семей									12 265 801,73	0,00	0,00	0,00
1.1.	06.1.01	Основное мероприятие. Выплата пособий отдельным категориям семей, имеющих детей, проживающих в Нижнем Новгороде							12 265 801,73	0,00	0,00	0,00
1.1.1.		Выплата ежеквартального пособия многодетным семьям, имеющим пять и более детей	Департамент по социальной политике (отдел социально-трудовой политики, отдел финансов и дополнительной адресной поддержки)	01.01.2023	31.12.2023	Количество семей, получивших пособия	ед.	161	975 760,00	0,00	0,00	0,00
1.1.2.		Выплата ежеквартального пособия неработающим матерям (отцам) из малообеспеченных семей, осуществляющих уход за детьми– инвалидами	Департамент по социальной политике (отдел социально-трудовой политики, отдел финансов и дополнительной адресной поддержки)	01.01.2023	31.12.2023	Количество получателей	детей	212	834 365,74	0,00	0,00	0,00
1.1.3.		Выплата единовременного пособия первоклассникам общеобразовательных учреждений города Нижнего Новгорода из малообеспеченных семей при среднедушевом доходе семьи ниже величины прожиточного минимума	Департамент по социальной политике (отдел социально-трудовой политики, отдел финансов и дополнительной адресной поддержки)	01.01.2023	31.12.2023	Количество получателей	детей	598	910 510,00	0,00	0,00	0,00
1.1.4.		Выплата ежеквартального пособия на детей многодетных и одиноких матерей (отцов) из малообеспеченных семей	Департамент по социальной политике (отдел социально-трудовой политики, отдел финансов и дополнительной адресной поддержки)	01.01.2023	31.12.2023	Количество получателей	детей	8020	9 158 165,99	0,00	0,00	0,00
1.1.5.		Выплата единовременного пособия студенческим семьям, обучающимся на дневных отделениях высших и средних профессиональных образовательных учреждений, при рождении первого ребенка	Департамент по социальной политике (отдел социально-трудовой политики, отдел финансов и дополнительной адресной поддержки)	01.01.2023	31.12.2023	Количество семей, получивших пособия	ед.	2	6 000,00	0,00	0,00	0,00
1.1.6.		Выплата единовременного пособия при рождении одновременно двух и более детей	Департамент по социальной политике (отдел социально-трудовой политики, отдел финансов и дополнительной адресной поддержки)	01.01.2023	31.12.2023	Количество получателей	детей	127	381 000,00	0,00	0,00	0,00
Задача. Организация отдыха, оздоровления и временной занятости детей, семей, проживающих в городе Нижнем Новгороде, оказание социально-реабилитационной помощи детям									240 523 603,91	0,00	0,00	0,00
1.2.	06.1.02	Основное мероприятие. Организация оздоровления и отдыха детей, семей в муниципальных загородных лагерях и базах							205 212 326,92	0,00	0,00	0,00
1.2.1.		Мероприятия по организации загородного отдыха и оздоровления детей, в том числе из числа отдельных категорий граждан на базе МАУ "Муниципальный центр "Надежда"	Департамент по социальной политике (отдел социально-трудовой политики, отдел финансов и дополнительной адресной поддержки)	01.04.2023	31.10.2023	Количество оздоровленных детей	чел.	2 138	203 112 326,92	0,00	0,00	0,00
1.2.2.		Проведение мероприятий по организации отдыха семей работников муниципальных организаций города Нижнего Новгорода на базе МАУ "Муниципальный центр "Надежда"	Департамент по социальной политике (отдел финансов и дополнительной адресной поддержки)	01.04.2023	31.10.2023	Количество оздоровленных	чел.	400	2 100 000,00	0,00	0,00	0,00
1.3.	06.1.03	Основное мероприятие. Организация деятельности по обеспечению спортивной подготовки и предоставления дополнительных видов социальной поддержки по оказанию социально-реабилитационной помощи детям							30 814 186,00	0,00	0,00	0,00
1.3.1.		Мероприятия по обеспечению спортивной подготовки по направлению «Конный спорт» и предоставлению дополнительных видов социальной поддержки по оказанию социально-реабилитационной помощи детям с ограниченными возможностями на базе зооцентра МАУ «Муниципальный центр «Надежда»	Департамент по социальной политике (отдел социально-трудовой политики, отдел финансов и дополнительной адресной поддержки)	01.01.2023	31.12.2023	Количество проведенных занятий (секций)	чел/час	4 752	30 814 186,00	0,00	0,00	0,00
1.4.	06.01.04	Основное мероприятие. Организация временной занятости несовершеннолетних граждан города Нижнего Новгорода в летний период							4 497 090,99	0,00	0,00	0,00
1.4.1.		Проведение мероприятий по организации временного трудоустройства несовершеннолетних граждан города Нижнего Новгорода от 14 до 18 лет в летний период	Департамент по социальной политике (отдел социально-трудовой политики, отдел финансов и дополнительной адресной поддержки)	01.04.2023	31.08.2023	Количество участников	чел.	328	4 497 090,99	0,00	0,00	0,00
Задача. Оказание социальной поддержки, совершенствование и создание условий по улучшению качества жизни, жизнедеятельности и повышению статуса отдельных категорий граждан города Нижнего Новгорода.									153 834 153,07	22 695,00	0,00	0,00
1.5.	06.1.05	Основное мероприятие. Назначение, перерасчет и выплата пенсии за выслугу лет лицам, замещавшим муниципальные должности и должности муниципальной службы в городе Нижнем Новгороде							96 879 789,71	0,00	0,00	0,00
1.5.1.		Пенсионное обеспечение лиц, замещавшим муниципальные должности и должности муниципальной службы в городе Нижнем Новгороде	Департамент по социальной политике: (отдел социального обеспечения, отдел финансов и дополнительной адресной поддержки)	01.01.2023	31.12.2023	Количество получателей	чел.	862	96 879 789,71	0,00	0,00	0,00
1.6.	06.1.06	Основное мероприятие. Назначение, перерасчет и выплата дополнительного материального обеспечения работникам бюджетной сферы города Нижнего Новгорода							4 712 243,15	0,00	0,00	0,00
1.6.1.		Дополнительное материальное обеспечение работников бюджетной сферы города Нижнего Новгорода	Департамент по социальной политике: (отдел социального обеспечения, отдел финансов и дополнительной адресной поддержки)	01.01.2023	31.12.2023	Количество получателей	чел.	1001	4 712 243,15	0,00	0,00	0,00
1.7.	06.1.07	Основное мероприятие. Осуществление денежных выплат отдельным категориям граждан города Нижнего Новгорода							49 643 976,96	22 695,00	0,00	0,00
1.7.1.		Организация ежеквартальной выплаты почетным гражданам города Нижнего Новгорода, включая выплату компенсации расходов на погребение	Департамент по социальной политике (отдел финансов и дополнительной адресной поддержки)	01.01.2023	31.12.2023	Количество получателей	чел.	64	11 400 000,05	0,00	0,00	0,00
1.7.2.		Организация единовременной денежной выплаты ветеранам, удостоенным звания "Почетный ветеран города Нижнего Новгорода	Департамент по социальной политике (отдел социально-трудовой политики, отдел финансов и дополнительной адресной поддержки)	01.01.2023	31.12.2023	Количество получателей	чел.	10	100 000,00	0,00	0,00	0,00
1.7.3.		Организация назначения и выплата адресной помощи гражданам, находящимся в трудной жизненной ситуации	Департамент по социальной политике (отдел финансов и дополнительной адресной поддержки)	01.01.2023	31.12.2023	Количество получателей	чел.	653	4 384 415,24	0,00	0,00	0,00
1.7.4.		Частичная компенсация расходов на оплату твердых видов топлива гражданам, проживающим в квартирах (домовладениях) без центрального и газового отопления и не имеющим права на льготное обеспечение твердыми видами топлива	Департамент по социальной политике (отдел финансов и дополнительной адресной поддержки), Администрации районов города (Департамент по социальной политике)	01.01.2023	31.12.2023	Количество получателей	чел.	1	2 000,00	0,00	0,00	0,00
1.7.5.		Организация назначения и выплаты частичной компенсации расходов малообеспеченным гражданам на газификацию домовладений в городе Нижнем Новгороде	Департамент по социальной политике (отдел финансов и дополнительной адресной поддержки), Администрации районов города (Департамент по социальной политике)	01.01.2023	31.12.2023	Количество получателей	чел.	0	0,00	0,00	0,00	0,00
1.7.6.		Расходы на предоставление социальных выплат на возмещение части процентной ставки по кредитам, полученным гражданами на газификацию жилья в российских кредитных организациях	Департамент по социальной политике (отдел социально-трудовой политики, отдел финансов и дополнительной адресной поддержки)	01.01.2023	31.12.2023	Количество получателей	чел.	3	7 561,67	22 695,00	0,00	0,00
1.7.7.		Оказание дополнительной меры социальной поддержки на оплату ритуальных услуг по организации погребения погибших (умерших) военнослужащих при исполнении ими служебных обязанностей в рамках проведения специальной военной операции на Украине	Департамент по социальной политике (отдел финансов и дополнительной адресной поддержки)	01.01.2023	31.12.2023	Количество получателей	чел.	91	9 100 000,00	0,00	0,00	0,00
1.7.8.		Единовременная денежная выплата гражданам, заключившим контракт о добровольном содействии в выполнении задач, возложенных на Вооруженные Силы РФ и принимающим участие в специальной операции	Департамент по социальной политике (отдел социально-трудовой политики, отдел финансов и дополнительной адресной поддержки)	01.07.2023	31.12.2023	Количество получателей	чел.	433	21 650 000,00	0,00	0,00	0,00
1.7.9.		Расходы на предоставление дополнительных мер социальной поддержки на приобретение, восстановление, ремонт жилого помещения, строительство пристроя к жилому дому	Департамент по социальной политике (отдел социально-трудовой политики, отдел финансов и дополнительной адресной поддержки)	01.01.2023	31.12.2023	Количество получателей	чел.	1	3 000 000,00	0,00	0,00	0,00
1.8.	06.1.08	Основное мероприятие. Организация деятельности по обеспечению социально-культурной поддержкой ветеранов города Нижнего Новгорода							2 598 143,25	0,00	0,00	0,00
1.8.1.		Мероприятия по обеспечению социально-культурной поддержкой ветеранов на базе МБУ «Городской дом ветеранов»	Департамент по социальной политике (отдел социально-трудовой политики, отдел финансов и дополнительной адресной поддержки)	01.01.2023	31.12.2023	Ветераны города Нижнего Новгорода, обеспеченные социально-культурной поддержкой	%	34	2 598 143,25	0,00	0,00	0,00
Задача. Организация и проведение мероприятий для отдельных категорий граждан города Нижнего Новгорода									9 251 895,00	0,00	0,00	0,00
1.9.	06.1.09	Основное мероприятие. Организация и проведение общегородских, событийных мероприятий социальной направленности							2 241 425,00	0,00	0,00	0,00
1.9.1.		Организация и проведение городских торжественных мероприятий, мероприятий патриотической и социокультурной направленности, в том числе к социально значимым и памятным датам, для семей, имеющих детей, несовершеннолетних граждан, ветеранов города Нижнего Новгорода и других категорий граждан	Департамент по социальной политике (отдел социально-трудовой политики, отдел финансов и дополнительной адресной поддержки), Администрации районов города (Департамент по социальной политике)	01.01.2023	31.12.2023	Количество мероприятий	ед.	12	2 241 425,00	0,00	0,00	0,00
1.10.	06.1.10	Основное мероприятие. Организация и проведение праздничных новогодних мероприятий для детей							7 010 470,00	0,00	0,00	0,00
1.10.1.		Организация и проведение новогодних ёлочных представлений для детей из малообеспеченных семей города Нижнего Новгорода	Департамент по социальной политике (отдел социально-трудовой политики)	01.01.2023	31.12.2023	Количество участников	чел.	900	600 000,00	0,00	0,00	0,00
1.10.2.		Обеспечение новогодними подарками детей из числа отдельных категорий граждан города Нижнего Новгорода	Департамент по социальной политике (отдел социально-трудовой политики, отдел финансов и дополнительной адресной поддержки), Администрации районов города (Департамент по социальной политике)	01.01.2023	31.12.2023	Количество обеспеченных детей	чел.	19 173	6 410 470,00	0,00	0,00	0,00
2.	06.2.00	Подпрограмма 2 «Социальная поддержка и социальное обслуживание семей, имеющих детей»							6 109 178,85	137 450 000,00	0,00	0,00
Задача. Социальная поддержка и обслуживание семей, имеющих детей, по обеспечению полноценным питанием детей в возрасте до 3 лет по заключению врачей									6 109 178,85	137 450 000,00	0,00	0,00
2.1.	06.2.01	Основное мероприятие. Организация предоставления и обеспечение полноценным питанием детей в возрасте до трех лет, в том числе натуральной кисломолочной продукцией, выпускаемой на собственных производственных мощностях							6 109 178,85	137 450 000,00	0,00	0,00
2.1.1.		Разработка, производство кисломолочной продукции для детей первых трёх лет жизни и реализация на молочно-раздаточных пунктах города Нижнего Новгорода	Департамент по социальной политике (отдел социально-трудовой политики, отдел финансов и дополнительной адресной поддержки)	01.01.2023	31.12.2023	Обеспеченность детей первых трех лет жизни полноценным питанием	чел. в день	4 972	6 109 178,85	137 450 000,00	0,00	0,00
3.	06.3.00	Подпрограмма 3 «Повышение социального благополучия и безопасности семей с детьми»							430 000,00	0,00	0,00	0,00
Задача. Обеспечение социальной безопасности семей с детьми									430 000,00	0,00	0,00	0,00
3.1.	06.3.01	Основное мероприятие. Профилактика безнадзорности, преступности и правонарушений несовершеннолетних, работа с семьями и детьми из группы социального риска							430 000,00	0,00	0,00	0,00
3.1.1.		Мероприятия по выявлению детского и семейного неблагополучия, координации деятельности по выявлению, учёту и реабилитации семей и детей, находящихся в социально опасном положении, по профилактике безнадзорности, семейного насилия и жестокого обращения с детьми (КДНиЗП)	Департамент по социальной политике (сектор по обеспечению деятельности КДНиЗП), Администрации районов города (Департамент по социальной политике)	01.01.2023	31.12.2023	Количество несовершеннолетних участников городских акций	% от общего количества детей до 18 лет	30	430 000,00	0,00	0,00	0,00
4.	06.4.00	Подпрограмма 4 «Военно-патриотическое воспитание несовершеннолетних граждан»							33 169 573,75	0,00	0,00	0,00
Задача. Реализация мероприятий в области повышения уровня военно-патриотического воспитания несовершеннолетних граждан города Нижнего Новгорода									33 169 573,75	0,00	0,00	0,00
4.1.	06.4.01	Основное мероприятие Совершенствование учебного и материально-технического обеспечения деятельности системы военно-патриотического воспитания, обеспечивающее оптимальные условия развития у несовершеннолетних любви к Отечеству, готовности укреплять основы общества и государства, достойно и честно выполнять долг и обязанности гражданина, патриота, защитника Российской Федерации							32 549 573,75	0,00	0,00	0,00
4.1.1.		Совершенствование учебного и материально-технического обеспечения деятельности системы военно-патриотического воспитания, обеспечивающее оптимальные условия развития у несовершеннолетних любви к Отечеству, готовности укреплять основы общества и государства, достойно и честно выполнять долг и обязанности гражданина, патриота, защитника Российской Федерации	Департамент по социальной политике (отдел социально-трудовой политики, отдел финансов и дополнительной адресной поддержки)	01.01.2023	31.12.2023	Количество несовершеннолетних, охваченных деятельностью центра, проведенных занятий	чел/час	10 000	32 549 573,75	0,00	0,00	0,00
	06.4.02	Основное мероприятие Организация и проведение мероприятий для несовершеннолетних по воспитанию гражданственности, любви к Родине, семье в целях формирования патриотических ценностей, взглядов и убеждений, возвышенного чувства верности своему Отечеству, уважения к культурному и историческому прошлому России							420 000,00	0,00	0,00	0,00
4.1.2.		Организация и проведение мероприятий для несовершеннолетних по воспитанию гражданственности, любви к Родине, семье в целях формирования патриотических ценностей, взглядов и убеждений, возвышенного чувства верности своему Отечеству, уважения к культурному и историческому прошлому России	Департамент по социальной политике (отдел социально-трудовой политики, отдел финансов и дополнительной адресной поддержки), Администрации районов города (Департамент по социальной политике)	01.10.2023	31.12.2023	Количество мероприятий	ед.	8	420 000,00	0,00	0,00	0,00
	06.4.03	Основное мероприятие Реализация мер по поощрению несовершеннолетних граждан города Нижнего Новгорода за достижения в области социальной политики (в сфере военно-патриотического призвания)							200 000,00	0,00	0,00	0,00
4.1.3.		Реализация мер по поощрению несовершеннолетних граждан города Нижнего Новгорода за достижения в области социальной политики (в сфере военно-патриотического призвания)	Департамент по социальной политике (отдел социально-трудовой политики, отдел финансов и дополнительной адресной поддержки)	01.10.2023	31.12.2023	Количество получателей	чел.	10	200 000,00	0,00	0,00	0,00

ПРИЛОЖЕНИЕ № 3
к постановлению администрации города от 12.03.2024 № 1625
Таблица 5

План реализации муниципальной программы «Адресная поддержка отдельных категорий граждан города Нижнего Новгорода» на 2024 год

№ п/п	Код основного мероприятия целевой статьи расходов	Наименование подпрограммы, задачи, основного мероприятия, мероприятия	Ответственный за выполнение мероприятия	Срок		Показатели непосредственного результата реализации мероприятия (далее – ПНР)			Объемы финансового обеспечения, руб.			
				начала реализации	окончания реализации	Наименование ПНР	Ед. изм.	Значение	Собственные городские средства	Средства областного бюджета	Средства федерального бюджета	Прочие источники
1	2	3	4	5	6	7	8	9	10	11	12	13
Всего по муниципальной программе									505 636 400,00	189 497 500,00	0,00	0,00

1.	06.1.00	Подпрограмма 1: «Дополнительные меры социальной поддержки и помощи отдельным категориям граждан»						438 379 600,00	175 100,00	0,00	0,00
Задача. Предоставление мер дополнительной социальной поддержки и помощи отдельным категориям семей								21 499 700,00	0,00	0,00	0,00
1.1.	06.1.01	Основное мероприятие. Выплата пособий отдельным категориям семей, имеющих детей, проживающих в Нижнем Новгороде						21 499 700,00	0,00	0,00	0,00
1.1.1.	Выплата ежеквартального пособия многодетным семьям, имеющим пять и более детей	Департамент по социальной политике (отдел социально-трудовой политики, отдел финансов и дополнительной адресной поддержки)	01.01.2024	31.12.2024	Количество семей, получивших пособия	ед.	119	950 000,00	0,00	0,00	0,00
1.1.2.	Выплата ежеквартального пособия неработающим матерям (отцам) из малообеспеченных семей, осуществляющих уход за детьми-- инвалидами	Департамент по социальной политике (отдел социально-трудовой политики, отдел финансов и дополнительной адресной поддержки)	01.01.2024	31.12.2024	Количество получателей	детей	237	1 420 000,00	0,00	0,00	0,00
1.1.3.	Выплата единовременного пособия первоклассникам общеобразовательных учреждений города Нижнего Новгорода из малообеспеченных семей при среднедушевом доходе семьи ниже величины прожиточного минимума	Департамент по социальной политике (отдел социально-трудовой политики, отдел финансов и дополнительной адресной поддержки)	01.01.2024	31.12.2024	Количество получателей	детей	851	2 553 000,00	0,00	0,00	0,00
1.1.4.	Выплата ежеквартального пособия на детей многодетных и одиноких матерей (отцов) из малообеспеченных семей	Департамент по социальной политике (отдел социально-трудовой политики, отдел финансов и дополнительной адресной поддержки)	01.01.2024	31.12.2024	Количество получателей	детей	8 574	15 431 700,00	0,00	0,00	0,00
1.1.5.	Выплата единовременного пособия студенческим семьям, обучающимся на дневных отделениях высших и средних профессиональных образовательных учреждений, при рождении первого ребенка	Департамент по социальной политике (отдел социально-трудовой политики, отдел финансов и дополнительной адресной поддержки)	01.01.2024	31.12.2024	Количество семей, получивших пособия	ед.	9	45 000,00	0,00	0,00	0,00
1.1.6.	Выплата единовременного пособия при рождении одновременно двух и более детей	Департамент по социальной политике (отдел социально-трудовой политики, отдел финансов и дополнительной адресной поддержки)	01.01.2024	31.12.2024	Количество получателей	детей	220	1 100 000,00	0,00	0,00	0,00
Задача. Организация отдыха, оздоровления и временной занятости детей, семей, проживающих в городе Нижнем Новгороде, оказание социально-реабилитационной помощи детям								221 305 900,00	0,00	0,00	0,00
1.2.	06.1.02	Основное мероприятие. Организация оздоровления и отдыха детей, семей в муниципальных загородных лагерях и базах						173 872 611,33	0,00	0,00	0,00
1.2.1.	Мероприятия по организации загородного отдыха и оздоровления детей, в том числе из числа отдельных категорий граждан на базе МАУ "Муниципальный центр "Надежда"	Департамент по социальной политике (отдел социально-трудовой политики, отдел финансов и дополнительной адресной поддержки)	01.04.2024	31.10.2024	Количество оздоровленных детей	чел.	2 138	171 772 611,33	0,00	0,00	0,00
1.2.2.	Проведение мероприятий по организации отдыха семей работников муниципальных организаций города Нижнего Новгорода на базе МАУ "Муниципальный центр "Надежда"	Департамент по социальной политике (отдел финансов и дополнительной адресной поддержки)	01.04.2024	31.10.2024	Количество оздоровленных	чел.	400	2 100 000,00	0,00	0,00	0,00
1.3.	06.1.03	Основное мероприятие. Организация деятельности по обеспечению спортивной подготовки и предоставления дополнительных видов социальной поддержки по оказанию социально-реабилитационной помощи детям						42 933 288,67	0,00	0,00	0,00
1.3.1.	Мероприятия по обеспечению спортивной подготовки по направлению «Конный спорт» и предоставлению дополнительных видов социальной поддержки по оказанию социально-реабилитационной помощи детям с ограниченными возможностями на базе зооцентра МАУ «Муниципальный центр «Надежда»	Департамент по социальной политике (отдел социально-трудовой политики, отдел финансов и дополнительной адресной поддержки)	01.01.2024	31.12.2024	Количество проведенных занятий (секций)	чел/час	4 752	42 933 288,67	0,00	0,00	0,00
1.4.	06.01.04	Основное мероприятие. Организация временной занятости несовершеннолетних граждан города Нижнего Новгорода в летний период						4 500 000,00	0,00	0,00	0,00
1.4.1.	Проведение мероприятий по организации временного трудоустройства несовершеннолетних граждан города Нижнего Новгорода от 14 до 18 лет в летний период	Департамент по социальной политике (отдел социально-трудовой политики, отдел финансов и дополнительной адресной поддержки)	01.04.2024	31.08.2024	Количество участников	чел.	270	4 500 000,00	0,00	0,00	0,00
Задача. Оказание социальной поддержки, совершенствование и создание условий по улучшению качества жизни, жизнедеятельности и повышению статуса отдельных категорий граждан города Нижнего Новгорода.								182 574 000,00	175 100,00	0,00	0,00
1.5.	06.1.05	Основное мероприятие. Назначение, перерасчет и выплата пенсии за выслугу лет лицам, замещавшим муниципальные должности и должности муниципальной службы в городе Нижнем Новгороде						125 000 000,00	0,00	0,00	0,00
1.5.1.	Пенсионное обеспечение лиц, замещавшим муниципальные должности и должности муниципальной службы в городе Нижнем Новгороде	Департамент по социальной политике: (отдел социального обеспечения, отдел финансов и дополнительной адресной поддержки)	01.01.2024	31.12.2024	Количество получателей	чел.	950	125 000 000,00	0,00	0,00	0,00
1.6.	06.1.06	Основное мероприятие. Назначение, перерасчет и выплата дополнительного материального обеспечения работникам бюджетной сферы города Нижнего Новгорода						5 712 000,00	0,00	0,00	0,00
1.6.1.	Дополнительное материальное обеспечение работников бюджетной сферы города Нижнего Новгорода	Департамент по социальной политике: (отдел социального обеспечения, отдел финансов и дополнительной адресной поддержки)	01.01.2024	31.12.2024	Количество получателей	чел.	1 190	5 712 000,00	0,00	0,00	0,00
1.7.	06.1.07	Основное мероприятие. Осуществление денежных выплат отдельным категориям граждан города Нижнего Новгорода						49 134 000,00	175 100,00	0,00	0,00
1.7.1.	Организация ежеквартальной выплаты почетным гражданам города Нижнего Новгорода, включая выплату компенсации расходов на погребение	Департамент по социальной политике (отдел финансов и дополнительной адресной поддержки)	01.01.2024	31.12.2024	Количество получателей	чел.	75	15 000 000,00	0,00	0,00	0,00
1.7.2.	Организация единовременной денежной выплаты ветеранам, удостоенным звания "Почетный ветеран города Нижнего Новгорода	Департамент по социальной политике (отдел социально-трудовой политики, отдел финансов и дополнительной адресной поддержки)	01.01.2024	31.12.2024	Количество получателей	чел.	10	100 000,00	0,00	0,00	0,00
1.7.3.	Организация назначения и выплата адресной помощи гражданам, находящимся в трудной жизненной ситуации	Департамент по социальной политике (отдел финансов и дополнительной адресной поддержки)	01.01.2024	31.12.2024	Количество получателей	чел.	1 700	4 941 633,33	0,00	0,00	0,00
1.7.4.	Частичная компенсация расходов на оплату твердых видов топлива гражданам, проживающим в квартирах (домовладениях) без центрального и газового отопления и не имеющим права на льготное обеспечение твердыми видами топлива	Департамент по социальной политике (отдел финансов и дополнительной адресной поддержки), Администрации районов города (Департамент по социальной политике)	01.01.2024	31.12.2024	Количество получателей	чел.	2	4 000,00	0,00	0,00	0,00
1.7.5.	Организация назначения и выплаты частичной компенсации расходов малообеспеченным гражданам на газификацию домовладений в городе Нижнем Новгороде	Департамент по социальной политике (отдел финансов и дополнительной адресной поддержки), Администрации районов города (Департамент по социальной политике)	01.01.2024	31.12.2024	Количество получателей	чел.	2	30 000,00	0,00	0,00	0,00
1.7.6.	Расходы на предоставление социальных выплат на возмещение части процентной ставки по кредитам, полученным гражданами на газификацию жилья в российских кредитных организациях	Департамент по социальной политике (отдел социально-трудовой политики, отдел финансов и дополнительной адресной поддержки)	01.01.2024	31.12.2024	Количество получателей	чел.	25	58 366,67	175 100,00	0,00	0,00
1.7.7.	Оказание дополнительной меры социальной поддержки на оплату ритуальных услуг по организации погребения погибших (умерших) военнослужащих при исполнении ими служебных обязанностей в рамках проведения специальной военной операции на Украине	Департамент по социальной политике (отдел финансов и дополнительной адресной поддержки)	01.01.2024	31.12.2024	Количество получателей	чел.	60	6 000 000,00	0,00	0,00	0,00
1.7.8.	Единовременная денежная выплата гражданам, заключившим контракт о добровольном содействии в выполнении задач, возложенных на Вооруженные Силы РФ и принимающим участие в специальной операции	Департамент по социальной политике (отдел социально-трудовой политики, отдел финансов и дополнительной адресной поддержки)	01.07.2024	31.12.2024	Количество получателей	чел.	400	20 000 000,00	0,00	0,00	0,00
1.7.9.	Расходы на предоставление дополнительных мер социальной поддержки на приобретение, восстановление, ремонт жилого помещения, строительство пристроя к жилому дому	Департамент по социальной политике (отдел социально-трудовой политики, отдел финансов и дополнительной адресной поддержки)	01.01.2024	31.12.2024	Количество получателей	чел.	1	3 000 000,00	0,00	0,00	0,00
1.8.	06.1.08	Основное мероприятие. Организация деятельности по обеспечению социально-культурной поддержкой ветеранов города Нижнего Новгорода						2 728 000,00	0,00	0,00	0,00
1.8.1.	Мероприятия по обеспечению социально-культурной поддержкой ветеранов на базе МБУ «Городской дом ветеранов»	Департамент по социальной политике (отдел социально-трудовой политики, отдел финансов и дополнительной адресной поддержки)	01.01.2024	31.12.2024	Ветераны города Нижнего Новгорода, обеспеченные социально-культурной поддержкой	%	34	2 728 000,00	0,00	0,00	0,00
Задача. Организация и проведение мероприятий для отдельных категорий граждан города Нижнего Новгорода								13 000 000,00	0,00	0,00	0,00
1.9.	06.1.09	Основное мероприятие. Организация и проведение общегородских, событийных мероприятий социальной направленности						2 300 000,00	0,00	0,00	0,00
1.9.1.	Организация и проведение городских торжественных мероприятий, мероприятий патриотической и социокультурной направленности, в том числе к социально значимым и памятным датам, для семей, имеющих детей, несовершеннолетних граждан, ветеранов города Нижнего Новгорода и других категорий граждан	Департамент по социальной политике (отдел социально-трудовой политики, отдел финансов и дополнительной адресной поддержки), Администрации районов города (Департамент по социальной политике)	01.01.2024	31.12.2024	Количество мероприятий	ед.	12	2 300 000,00	0,00	0,00	0,00
1.10.	06.1.10	Основное мероприятие. Организация и проведение праздничных новогодних мероприятий для детей						10 700 000,00	0,00	0,00	0,00
1.10.1.	Организация и проведение новогодних ёлочных представлений для детей из малообеспеченных семей города Нижнего Новгорода	Департамент по социальной политике (отдел социально-трудовой политики)	01.01.2024	31.12.2024	Количество участников	чел.	900	700 000,00	0,00	0,00	0,00
1.10.2.	Обеспечение новогодними подарками детей из числа отдельных категорий граждан города Нижнего Новгорода	Департамент по социальной политике (отдел социально-трудовой политики, отдел финансов и дополнительной адресной поддержки), Администрации районов города (Департамент по социальной политике)	01.01.2024	31.12.2024	Количество обеспеченных детей	чел.	19 000	10 000 000,00	0,00	0,00	0,00
2.	06.2.00	Подпрограмма 2 «Социальная поддержка и социальное обслуживание семей, имеющих детей»						13 100 000,00	189 322 400,00	0,00	0,00
Задача. Социальная поддержка и обслуживание семей, имеющих детей, по обеспечению полноценным питанием детей в возрасте до 3 лет по заключению врачей								13 100 000,00	189 322 400,00	0,00	0,00
2.1.	06.2.01	Основное мероприятие. Организация предоставления и обеспечение полноценным питанием детей в возрасте до трех лет, в том числе натуральной кисломолочной продукцией, выпускаемой на собственных производственных мощностях						13 100 000,00	189 322 400,00	0,00	0,00
2.1.1.	Разработка, производство кисломолочной продукции для детей первых трёх лет жизни и реализация на молочно-раздаточных пунктах города Нижнего Новгорода	Департамент по социальной политике (отдел социально-трудовой политики, отдел финансов и дополнительной адресной поддержки)	01.01.2024	31.12.2024	Обеспеченность детей первых трех лет жизни полноценным питанием	чел. в день	4 972	13 100 000,00	189 322 400,00	0,00	0,00
3.	06.3.00	Подпрограмма 3 «Повышение социального благополучия и безопасности семей с детьми»						870 000,00	0,00	0,00	0,00
Задача. Обеспечение социальной безопасности семей с детьми								870 000,00	0,00	0,00	0,00
3.1.	06.3.01	Основное мероприятие. Профилактика безнадзорности, преступности и правонарушений несовершеннолетних, работа с семьями и детьми из группы социального риска						870 000,00	0,00	0,00	0,00
3.1.1.	Мероприятия по выявлению детского и семейного неблагополучия, координации деятельности по выявлению, учёту и реабилитации семей и детей, находящихся в социально опасном положении, по профилактике безнадзорности, семейного насилия и жестокого обращения с детьми (КДНиЗП)	Департамент по социальной политике (сектор по обеспечению деятельности КДНиЗП), Администрации районов города (Департамент по социальной политике)	01.01.2024	31.12.2024	Количество несовершеннолетних участников городских акций	% от общего количества детей до 18 лет	30	870 000,00	0,00	0,00	0,00
4.	06.4.00	Подпрограмма 4 «Военно-патриотическое воспитание несовершеннолетних граждан»						53 286 800,00	0,00	0,00	0,00
Задача. Реализация мероприятий в области повышения уровня военно-патриотического воспитания несовершеннолетних граждан города Нижнего Новгорода								53 286 800,00	0,00	0,00	0,00
4.1.	06.4.01	Основное мероприятие Совершенствование учебного и материально-технического обеспечения деятельности системы военно-патриотического воспитания, обеспечивающее оптимальные условия развития у несовершеннолетних любви к Отечеству, готовности укреплять основы общества и государства, достойно и честно выполнять долг и обязанности гражданина, патриота, защитника Российской Федерации						52 686 800,00	0,00	0,00	0,00
4.1.1.	Совершенствование учебного и материально-технического обеспечения деятельности системы военно-патриотического воспитания, обеспечивающее оптимальные условия развития у несовершеннолетних любви к Отечеству, готовности укреплять основы общества и государства, достойно и честно выполнять долг и обязанности гражданина, патриота, защитника Российской Федерации	Департамент по социальной политике (отдел социально-трудовой политики, отдел финансов и дополнительной адресной поддержки)	01.01.2024	31.12.2024	Количество несовершеннолетних, охваченных деятельностью центра, проведенных занятий	чел/час	10 000	52 686 800,00	0,00	0,00	0,00
	06.4.02	Основное мероприятие Организация и проведение мероприятий для несовершеннолетних по воспитанию гражданственности, любви к Родине, семье в целях формирования патриотических ценностей, взглядов и убеждений, возвышенного чувства верности своему Отечеству, уважения к культурному и историческому прошлому России						0,00	0,00	0,00	0,00
4.1.2.	Организация и проведение мероприятий для несовершеннолетних по воспитанию гражданственности, любви к Родине, семье в целях формирования патриотических ценностей, взглядов и убеждений, возвышенного чувства верности своему Отечеству, уважения к культурному и историческому прошлому России	Департамент по социальной политике (отдел социально-трудовой политики, отдел финансов и дополнительной адресной поддержки), Администрации районов города (Департамент по социальной политике)	01.10.2024	31.12.2024	Количество мероприятий	ед.	8	0,00	0,00	0,00	0,00
	06.4.03	Основное мероприятие Реализация мер по поощрению несовершеннолетних граждан города Нижнего Новгорода за достижения в области социальной политики (в сфере военно-патриотического призвания)						600 000,00	0,00	0,00	0,00
4.1.3.	Реализация мер по поощрению несовершеннолетних граждан города Нижнего Новгорода за достижения в области социальной политики (в сфере военно-патриотического призвания)	Департамент по социальной политике (отдел социально-трудовой политики, отдел финансов и дополнительной адресной поддержки)	01.01.2024	31.12.2024	Количество получателей	чел.	10	600 000,00	0,00	0,00	0,00

АДМИНИСТРАЦИЯ ГОРОДА НИЖНЕГО НОВГОРОДА
ПОСТАНОВЛЕНИЕ от 14.03.2024 № 1693
Об отмене постановлений от 06.11.2020 № 4119 и от 14.12.2023 № 9402

В соответствии со статьями 8, 43, 54 Устава города Нижнего Новгорода, в связи с переходом права владения источником тепловой энергии, расположенным по адресу: город Нижний Новгород, Московское шоссе, 34, от общества с ограниченной ответственностью «Верус Групп» к обществу с ограниченной ответственностью «ГРАНДТРАСТ НН» администрация города Нижнего Новгорода **постановляет:**

1. Отменить постановление администрации города Нижнего Новгорода от 06.11.2020 № 4119 «О приостановлении вывода из эксплуатации источника тепловой энергии ООО «Верус Групп»» и постановление администрации города Нижнего Новгорода от 14.12.2023 № 9402 «О требовании выставить на торги источник тепловой энергии ООО «Верус Групп»».
2. Департаменту жилья и инженерной инфраструктуры администрации города Нижнего Новгорода направить ООО «Верус Групп» уведомление об отмене постановлений администрации города Нижнего Новгорода от 06.11.2020 № 4119 и от 14.12.2023 № 9402.
3. Управлению информационной политики администрации города Нижнего Новгорода обеспечить опубликование настоящего постановления в официальном печатном средстве массовой информации – газете «День города. Нижний Новгород».
4. Юридическому департаменту администрации города Нижнего Новгорода (Витушкина Т.А.) обеспечить размещение настоящего постановления на официальном сайте администрации города Нижнего Новгорода в информационно – телекоммуникационной сети «Интернет».
5. Контроль за исполнением постановления возложить на первого заместителя главы администрации города Нижнего Новгорода Скалкина Д.А.

Исполняющий полномочия главы города Д.А. Скалкин

АДМИНИСТРАЦИЯ ГОРОДА НИЖНЕГО НОВГОРОДА
ПОСТАНОВЛЕНИЕ от 14.03.2024 № 1719
О внесении изменений в постановление администрации города Нижнего Новгорода от 14.03.2012 № 1033

В соответствии с Федеральным законом от 29.12.2012 № 273-ФЗ «Об образовании в Российской Федерации» и на основании статей 43, 52 Устава города Нижнего Новгорода администрация города Нижнего Новгорода **постановляет**:

1. Внести изменения в постановление администрации города Нижнего Новгорода от 14.03.2012 № 1033 «О закреплении муниципальных образовательных организаций за конкретными территориями города Нижнего Новгорода», изложив приложения № № 1 – 8 в новой прилагаемой редакции.
2. Управлению по информационной политике города Нижнего Новгорода обеспечить опубликование настоящего постановления в официальном печатном средстве массовой информации – газете «День города. Нижний Новгород».
3. Юридическому департаменту администрации города Нижнего Новгорода (Витушкина Т.А.) обеспечить размещение постановления на официальном сайте администрации города Нижнего Новгорода в информационно – телекоммуникационной сети «Интернет».

Исполняющий полномочия главы города Д.А. Скалкин

ПРИЛОЖЕНИЕ № 1
к постановлению администрации города
от 14.03.2024 № 1719

Закрепленные муниципальные образовательные организации за конкретными территориями Автозаводского района города Нижнего Новгорода

№ п/п	Наименование образовательного учреждения	Территории
1.	Муниципальное бюджетное общеобразовательное учреждение «Школа № 5»	пр. Бусыгина, д. 9, 12, 13, 14, 15, 16, 17, 18, 19, 20, 20-а, 22, 24, 30, 32, 34; ул. Бурденко, д. 33, 33/1, 35, 38, 40, 42, 44; ул. Дьяконова, д. 35, 40, 40/1, 40/2, 41, 42, 43, 43-а, 44, 44/1; ул. Мельникова, д. 9, 16, 18, 18/1, 18/2, 22, 25, 26, 27, 28, 29, 29-а, 30; ул. Переходникова, д. 25, 27, 29, 31
2.	Муниципальное бюджетное общеобразовательное учреждение «Школа № 6»	ул. Лоскутова, д. 20, 23; ул. Комсомольская, д. 4, 6, 8, пер. Моторный, д. 1, 2, 2/1, 2/2, 2/3, 2/4, 2/5, 2/6, 4/1, 4/2; ул. Раевского, д. 1, 3; ул. Советской Армии, д. 2, 3, 4, 5, 6, 7, 8, 9, 10, 10-а, 10-б, 12, 13; ул. Челюскинцев, д. 19, 20, 22, 23, 25, 26, 27; ул. Школьная, д. 6, 30, 32, 34, 36; пр. Октября, д. 25
3.	Муниципальное бюджетное общеобразовательное учреждение «Школа № 12 с углубленным изучением отдельных предметов имени Е.П. Шнитникова»	ул. Южное шоссе, д. 30, 30-а, 30-б, 32, 32-а, 34, 34-а, 36, 38, 38А, 40, 40-а; 6-ой м/район, д. 17, 17-а, 17-б, 19, 21, 23, 25, 27, 29, 31, 33, 35, 37, 39, 41, 43; ул. Шнитникова, д. 16, 18, 20, 22, 24, 26. бульвар Южный, 21
4.	Муниципальное бюджетное общеобразовательное учреждение «Школа № 15»	ул. Автомеханическая, д. 8, 14, 16, 18, 20, 22, 22-а, 28; ул. Веденяпина, д. 2, 4, 4-а, 6, 6-а, 8; ул. Лескова, д. 3, 3-а, 5, 5-а, 7, 9-а, 11, 13, 15, 15-а, 17, 19; ул. Прыгунова, д. 7, 9, 10, 11, 12, 13, 14, 15, 15-а, 16, 17, 17-а, 18; ул. Старых производственников, д. 9
5.	Муниципальное бюджетное общеобразовательное учреждение «Школа № 16»	поселок Гнилицы. ул. Первомайская, ул. Гнилицкая, ул. Шушенская, ул. Третьяковская, ул. Новошкольная, ул. Ляхова, ул. Петрозаводская, ул. Учительская, ул. Отечественная, ул. Новополевая, ул. Лышнова, переулок Лышнова, ул. Тростниковая. поселок Стригино. ул. Рельсовая, д. 32 – 54, ул. Мелиоративная, д. 32 – 104 поселок Нагулино. ул. Усадебная, ул. Нагулинская, ул. Авиационная, ул. Объединения, ул. Тарханова
6.	Муниципальное бюджетное общеобразовательное учреждение «Школа № 20»	ул. Южное шоссе, д. 3, 5, 7, 15, 16, 16-а, 16-б, 17, 18, 19, 19-а, 20, 20-а, 21, 21-а, 22, 22-а, 22-б, 24, 24-а, 24-б, 26, 26-а, 26-б, 28 (корп. 1), 28 (корп. 2), 28-а, 28-б; ул. Старых производственников, д. 18, 20; ул. Шнитникова, д. 2, 4, 8, 10, 12, 14; 6-й микрорайон, д. 1, 1-а, 3, 5, 7, 7-а, 9, 11, 13, 15, 15-б, 15-в. бульвар Южный, д. 10, 14, 15, 16, 17, 18, 19, 20; ул. Тюленина, д. 20-а
7.	Муниципальное автономное общеобразовательное учреждение «Лицей № 36»	Пр. Кирова, д. 10, Ул. Краснодонцев, д. 9
8.	Муниципальное бюджетное общеобразовательное учреждение «Школа № 37»	ул. Веденяпина, д. 18, 19, 21; ул. Прыгунова, д. 19, 21, 23, 25, 27, 29; ул. Старых производственников, 11, 13, 15, 17, 19, 21; ул. Южное шоссе, 37, 39, 41, 49, 51, 53, 55
9.	Муниципальное бюджетное общеобразовательное учреждение «Школа № 43»	ул. Плотникова, д. 2, 3; ул. Политбойцов, д. 18, 18-а, 18-б, 20, 21, 22, 23-а; ул. Раевского, д. 5 – 19; ул. Советской Армии, д. 12-а, 12-б; ул. Строкина, д. 3, 3-а, 4, 5, 6
10.	Муниципальное бюджетное общеобразовательное учреждение «Школа № 58»	ул. Абразивная, ул. Авторская, ул. Безлесная, ул. Бестужева (д. № 2 – № 20), ул. Блюхера, ул. Булавина, ул. Владивостокская, ул. Власенко, ул. Водоемная, ул. Гайдара, ул. Зеленхозовская, ул. 3. Космодемьянской, Космическая (д. № 48-а, 50, 52, 54, 56, 58, 60), ул. Красный Перекоп (д. № 1 – № 30), ул. Курчатова, ул. Лекальная, пер. Лекальный, ул. Лесосечная, пер. Лесосечный, ул. Луговая, Малоэтажная (д. № 1 – № 60), Малышевская, (с.д. № 47), ул. Матюшенко, ул. Минеева (д. № 31, 33, 35), ул. Нижняя, ул. Новая стройка, Ореховская (д. № 1 – № 59), пер. Ореховский, ул. Патриотов (д. № 2 – № 66), пер. Патриотов, ул. Постышева (д. № 1 – № 56), ул. Проезжая (д. № 1 – № 12), ул. Пилотов, ул. Питомник, ул. Парышевская (д. № 1 – № 58), ул. Ржевская, ул. Садовая, ул. Стахановская (с.д. № 47), ул. Структурная, ул. Тяблинская, пер. Тяблинский, ул. Чапаева
11.	Муниципальное бюджетное общеобразовательное учреждение «Школа № 59»	ул. Ватутина, д. 13, 16-а, 18; ул. Комсомольская, д. 33, 35, 35-а, 37, 39, 40, 40-а, 42, 42-а, 44, 44-а, 44-б, 46, 46-а, 48, 48-а, 50, 50-а, 52, 52-а, 55; ул. Краснодонцев, д. 21, 21/1, 21/2, 21/3, 23, 25; ул. Красных партизан, д. 18-а, 20; ул. Пролетарская, д. 53; ул. Советской Армии, д. 13-а, 15-а; ул. Строкина, д. 16-а, 16-б, 17, 17-а, 17-б, 18, 18-а, 19
12.	Муниципальное бюджетное общеобразовательное учреждение «Школа № 63 с углубленным изучением отдельных предметов»	ул. Борская, д. 15, 15-а, 28, 28-а, 30; ул. Бурденко, д. 10, 12, 14, 14-а, 16, 17, 18, 19, 20, 25, 27; ул. Васнецова, д. 16, 19, 21, 22, 24, 25; ул. Газовская, д. 11, 17, 18, 18-а, 19, 19-а, 20, 25; ул. Дружаева, д. 24, 26; ул. Дьяконова, д. 17, 19, 21, 22, 23, 24, 24-а, 25, 26, 26-а, 28, 30, 30-а, 32, 34; ул. Мельникова, д. 11, 14
13.	Муниципальное бюджетное общеобразовательное учреждение «Школа № 105»	ул. Автомеханическая, д. 2 – 7, 9 – 11, 15, 15-а, 17, 19, 23, 25; ул. Веденяпина, д. 7, 9 – 17, 10-а, 16, 16-а; ул. Прыгунова, д. 14-а, 16-а, 17-б, 20, 22, 31; ул. Фучика, д. 10, 10/1, 10/2, 12, 12-а/3, 17, 19, 21, 23, 25, 27
14.	Муниципальное бюджетное общеобразовательное учреждение «Школа № 111»	ул. Веденяпина, д. 20, 22, 22-а, 23, 24, 25, 26, 27, 28, 29, 30, 32; 6-ой микрорайон, д. 45; ул. Фучика, д. 10/3, 10/4, 29, 31, 33, 35, 37, 39, 41, 43; ул. Южное шоссе, д. 42, 42-а, 44, 46, 46-а, 48, 50, 52, 54, 54-а, 60
15.	Муниципальное бюджетное общеобразовательное учреждение «Школа № 114»	ул. Важенова, д. 4 – 8, ул. Баженова, д. 1 – 9 (литер А), ул. Берестяная, д. 1, 2, 3, 4, 5, 6, 7; ул. Безводная, д. 3 – 7, 9, 12; ул. Вновьпроектная, д. 1 – 36; ул. Державина, д. 1 – 78; ул. Живописная, д. 1, 2, 3, 4, 5, 6, 7, 9; ул. Журавлиная, д. 2, 4, 6, 8, 10, 12; ул. Звездная, д. 1 – 12; ул. Земляничная, д. 1 – 29, 30 – 42; ул. Изобильная, д. 1, 2, 3, 4, 5, 6, 8; ул. Костылева, д. 1 – 19, ул. Лысенко, д. 1 – 24, ул. Мелиоративная, д. 1 – 31, 1-а-5-а, ул. Малоэтажная, д. 61 – 107, ул. Мостоотряд, д. 8 – 34; ул. Ореховская, д. 61 – 101;

		ул. Палисадная, д. 1, 3, 5; ул. Пойменная, д. 1 – 19, ул. Праздничная, д. 1, 2, 3, 4, 5, 6; ул. Рельсовая, д. 1 – 31, 1-а – 6-а; ул. Синявинская, д. 1, 5-а, 7-а, 9-а, ул. Стригинская, д. 1 – 117, п. Стригинский, д. 1 – 50; дачи Стригинского бора, д. 1 – 20, ул. Старикова, д. 1 – 25; ул. Тихая, д. 1 – 12; ул. Хлебосольная, д. 1, 3, 5
16.	Муниципальное бюджетное общеобразовательное учреждение «Школа № 119 с углубленным изучением отдельных предметов»	ул. Дьяконова, д. 2, 2/1, 2/2, 2/3, 2/4, 6-а, 7, 7/1, 7/2, 7/3, 9, 9/1, 9/2, 10-а, 11, 4 – 20 (четные); ул. Дружаева, д. 1 Б, 3, 5, 5-а, 6, 7, 8, 9; ул. Переходникова, д. 1 – 15, 3-а, 5-а; ул. Мельникова, 8, 10
17.	Муниципальное бюджетное общеобразовательное учреждение «Школа № 124»	ул. Плотникова, 4, 5; ул. Политбойцов, д. 2, 2-а, 4, 6, 7, 8, 10, 12, 13, 14, 16, 19; ул. Строкина, д. 8, 9, 9-а, 10, 11, 12, 14, 15, 16; ул. Советской Армии, д. 16, 18, 22; СНТ «Чайка д. 20
18.	Муниципальное бюджетное общеобразовательное учреждение «Школа № 125»	ул. Героя Васильева, д. 5, 7, 9, 12, 15, 17-а, 18, 22, 24, 26, 28, 29, 30, 31, 32, 33, 34; ул. Дружаева, д. 17, 30; ул. Львовская, д. 1-а, 13, 17, 19, 21, 23, 25; ул. Пермякова, д. 20 – 48 (четные, кроме д. 26)
19.	Муниципальное бюджетное общеобразовательное учреждение «Школа № 126 с углубленным изучением английского языка»	пр. Молодежный, д. 24а, 28а
20.	Муниципальное бюджетное общеобразовательное учреждение «Школа № 127»	ул. Комсомольская, д. 10; ул. Школьная, д. 24, 26; ул. Краснодонцев, д. 11, 13, 15, 19, 19-а, 19/1. ул. Комсомольская, 17, 17/1, 19
21.	Муниципальное бюджетное общеобразовательное учреждение «Школа № 128»	ул. Красноуральская, д. 1-а, 3, 3-а, 5-а; ул. Мончегорская, д.3/1, 3/2, 6а, 6а/1, 6-а/2, 12/1, 13-а/1, 15-а/1, 16-а, 16-а/1, 16-а/2, 16-а/3, 17-а/1, 17-а/2, 17-а/3, 17-а/4, 18 /1, 18 /2, 18 /3, 18 /4, 19 /1, 19 /2, 19 /3, 29, 30, 31, 32, 33, 34; СНТ «Надежда» д. 808, 1853, 1970
22.	Муниципальное бюджетное общеобразовательное учреждение «Школа № 129»	ул. Афанасьева, д. 2, 4, 6, 8, 12 – 21, 22, 23, 24, 25, 26, 27, 29, 31, 33, 35, 37, 39, 41, 43, 45; ул. Академика Павлова, д. 1 – 14; ул. Газонная, ул. Дуденевская, ул. Коломенская, ул. Ляпунова, д. 2 – 8, ул. Маковского, 3, 5, 7, 9, 11, 13, ул. Минеева, д. 1 – 30; ул. Нарвская, д. 10 – 15; ул. Народная стройка, д. 1 – 25 (нечетные), 2 – 12 (четные); ул. Проезжая, д. 13 – 23; ул. Турнирная, д. 1, 2, 3, 4 – 9; ул. Тюленина, д. 15, 19; ул. Я. Купалы, 11 – 31 (кроме д. 12-а, 16-а, 22, 24, 26, 26/1, 28, 28/1), 36, 38, 40, 42, 44, 46, 46/1, 46/2
23.	Муниципальное бюджетное общеобразовательное учреждение «Школа № 130»	ул. Ватутина, д. 1, 1-а, 2, 3, 3-а, 4 – 10, 12, 14, 16; пр. Ильича, д. 11 – 30, 30-а, 32-а, 33, 34, 34-а, 35, 35-а, 41, 41-а; ул. Краснодонцев, д. 1 – 7, 7-а, 11-а; пр. Кирова, д. 12, 16, 18, 20 – 49 (кроме д. 24, 35, 35-а, 43); бульвар Коноваленко, д. 2, 4; пр. Молодежный, четные д. 20 – 38, 38/1, 38/2, 38/3 (кроме д. 24-а, 28-а); нечетные 31, 31/1, 31/2, 31/3, 31/4, 31/5, 33, 35; ул. Челюскинцев, д. 2, 4; ул. Школьная, д. 5-а
24.	Муниципальное бюджетное общеобразовательное учреждение «Школа № 133»	пр. Ильича, д. 1-а, 2, 2-а, 2-б, 4 – 10 (четные), 7, 9; пр. Кирова, д. 1, 1-а, 2, 2-а 3, 4, 5, 6, 7, 8, 9, 11, 13, 15, 17, 19; ул. Комсомольская, д. 1, 1-б, 2, 2-а, 2-б, 2-в, 3, 5, 7, 9, 11, 13; пр. Ленина, д. 125, 127; ул. Лоскутова, д. 14, 16, 18; пер. Моторный, д. 1-а; пр. Октября, д. 2, 3, 4, 8, 9, 10, 12, 13, 15, 16, 17, 18, 18-а, 19, 20, 21, 22, 23, 24, 33; ул. Поющева, д. 1, 3, 5, 7, 9, 11, 13, 15, 17, 19, 19-а, 21, 25, 27, 31; ул. Сов. Армии, д. 1; ул. Челюскинцев, д. 10, 11, 13, 15, 16, 16-а, 17, 18, 18-а
25.	Муниципальное бюджетное общеобразовательное учреждение «Гимназия № 136»	ул. Дьяконова, д. 1, 1а, 5-а, 5-б
26.	Муниципальное бюджетное общеобразовательное учреждение «Школа № 137»	ул. Лескова, д. 21 – 39 (нечетные), 36 – 62 (четные), 19-а, 62-а; ул. Нарвская, д. 17, 19, 20; ул. Прыгунова, 2 – 8 (четные); ул. Старых производственников, д. 1, 1-а, 2, 2-а, 2-б, 4, 6, 8, 10; ул. Смирнова, д. 47, 49, 51, 53, 55, 57, 61, 63, 65, 67, 69; ул. Я. Купалы, д. 12-а, 16-а, 22, 24, 26, 26/1, 28, 28/1, 32, 34
27.	Муниципальное бюджетное общеобразовательное учреждение «Школа № 144»	«ул. Волкова, ул. Дегтярева, пер. Бакинский, д.1,7,8,10,12,14, ул. Карьерная, ул. Левитана (кроме д. 7,9), пер. Рулевой, ул. Толбухина (кроме д. 3,5,7), пр. Ильича, д.36, 36А, 37, 38, 38А, 39, 39/1, 39/2, 40, 42, 42А, 43, 43/1, 43/2, 45, 47, 49, 51, 53, 55, 56А, 56/1, 56/2, 57, 59, 61, 63, 65, 67, 71, 73, 77, пр. Кирова, д.24, 35, 35А, 43А, ул. Красных партизан, д.1, 1А, 2, 2А, 2Б, 3,4, 4А, 4Б, 4В, 4/4, 5, 6, 7, 8, 12, 13, 14, 15, 16, 17, 18, ул. Красноуральская, д. 4, 12, 13/1, 13/2, 14, 16, 17, 18, 20, 22, 24, 26, 28, 30, 32, 34, 36, 38, пр. Молодежный, д.1, 1А, 1Б, 3, 3/17, 5, 7, 9, 11, 13, 15, 17, 19, 21, 23, 25, 27, 40, 42, 44, 44А, 46, 48, 50, 52, 54, 56, 60, 62, 64, 68, 70, 72, 74, 74А, 76, 78, 78А, ул. Обнорского, д.1, 3, 3А, 4, 5, 5А, 6, 7, 9, 10, 11, 12, 14».
28.	Муниципальное бюджетное общеобразовательное учреждение «Школа № 145»	пос. Новое Доскино, квартал 1 – 6, линия 0 – 33, ул. Бахтина, ул. Береговая, ул. Бубнова, ул. Заслонова, ул. Мелентьева, ул. Советской милиции, ул. Талалихинская
29.	Муниципальное бюджетное общеобразовательное учреждение «Школа № 161»	ул. Афанасьева, д. 3, 5, 7, 9, 11; ул. Бориса Видяева, д. 9, 10, 14, 15, 16, 17, 18, 19, 20, 21, 22, 23, 24, 25, 26, 27, 30; ул. Выборгская, д. 5, 7; ул. Малышевская, д. 1 – 46; ул. Отрадная; ул. Стахановская, д. 1 – 46; ул. Тюленина, д. 4 – 10, 11, 12, 13, 14, 16, 17, 18, 20; ул. Шнитникова, д. 1, 3, 5; ул. Ю. Шоссе, д. 2, 2-а, 2-б, 4, 4-а, 6, 8, 10, 12, 14; б-р. Южный, д. 1, 2, 3, 4, 5, 6, 7, 8, 9, 11, 13; ул. Я. Купалы, д. 1 – 10, 10-а
30.	Муниципальное бюджетное общеобразовательное учреждение «Лицей № 165 имени 65-летия «ГАЗ»	ул. Политбойцов, д. 21-а, 23
31.	Муниципальное бюджетное общеобразовательное учреждение «Школа № 169»	ул. Веденяпина, 1, 1-а, 1-б, 1-в, 3, 5; пр. Ленина, д. 96-б, 98-а, 102, 104; ул. Лескова, 2 – 30 (четные); пр. Молодежный, д. 4, 8 – 18-а; ул. Прыгунова, 1 – 5 (нечетные); ул. Смирнова, вся (кроме д. 1, 2, 3 – 11, 12, 14, 21, 29, 33, 43, 45); ул. Ю. Фучика, 3, 4, 5 – 15 (нечетные, кроме д. 9)
32.	МБОУ «Школа № 170»	ул. Академика Павлова, д. 15 – 41; ул. Бестужева, д. 21 – 52; ул. Зенитчиков, д. 1 – 17; ул. Космическая, 1 – 48, 34/1, 34/2, 51, 53, 55, 57; ул. Красный Перекоп, д. 31 – 56; ул. Маковского, д. 2 – 22 (четные), 17; ул. Майкопская, д. 1 – 5; ул. Мончегорская, д. 1 – 12, 10-а, 11-а/1, 11-а/2, 11-а/3, 12-а, 12/2, 12/3, 12/4, 12/5, 12/6, 12/7, 13, 13-а, 14, 14-а, 15, 16, 17, 17-а, 18, 18-а, 19, 20, 21, 21-а, 22, 22-а, 23, 24, 25, 26, 28; ул. Народная стройка, д. 14 – 20 (четные), 27, 29, 31; ул. Орбели, д. 5 – 14; ул. Парышевская, д. 72 – 102 (четные), 71 – 75, п. Парышево; пер. Художественный
33.	Муниципальное бюджетное общеобразовательное учреждение «Школа № 171»	пр. Бусыгина, д. 36, 38, 40, 42, 46, 47, 45-а, 47-а, 48, 49, 50, 52, 56, 58, 60; ул. Васильева, д. 35, 36, 40, 44, 46, 49, 50, 51, 53, 54, 56, 58; ул. Детская, д. 48, 50; ул. Львовская, д. 6, 8, 10, 12, 29, 31, 33, 44, 46, 48; пос. Ворошиловский: ул. Автоматная, ул. Алатырская, ул. Братская, ул. Грига, ул. Ермоловой, ул. Калининградская, ул. Каменогорская, ул. Карская, ул. Катерная, ул. Керженская, ул. Ковпака, ул. Корчагина, ул. Красноармейская, ул. Лебяжья, ул. Литке, ул. Мелитопольская, ул. Мокшанская, ул. Мосина, ул. Некрасова, ул. Пинская, ул. Прямая, ул. Рабкоровская, ул. Ремонтная, ул. Стрелочная, ул. Сучанская, ул. Чусовая, ул. Шанхайская, ул. Л. Шевцовой, пер. Янтарный, ул. Янтарная, пер. Сучанский
34.	Муниципальное бюджетное общеобразовательное учреждение «Школа № 179»	ул. Красноуральская, д. 1-б, 2, 2-а, 7-а ул. Маковского, д. 19, 21, 23, 25; ул. Мончегорская, д. 2-а, 4/1, 4/2, 6/1, 7-а, 8-а; ул. Обнорского, д. 13, 15, 17, 17-а, 18, 19, 20, 21, 22, 23, 24, 25, 27, 29, 31, 31-а, 33; ул. Сазанова, д. 1, 1-а, 2, 3, 4, 5, 6, 7, 8, 8-а, 9, 11, 13, 13/1, 15; ул. Спутник, д. 1, 2, 2-б, 3, 4, 5, 6, 7, 7-а, 8, 9, 10, 11, 12, 14, 16, 18, 20, 22, 24, 26, 28, 30, 32, 34, 36, 38, 40, 42
35.	Муниципальное бюджетное общеобразовательное учреждение «Школа № 190»	ул. Васильева, д. 1, 8, 10а; ул. Дворовая, д. 27, 29, 30, 31, 32, 33/2, 34, 35, 36, 36/1, 36/2, 38; ул. Дружаева, д. 11, 13, 13-а, 15, 15-а, 17-а, 28; ул. Дьяконова, д. 13, 13-а, 15; ул. Львовская, д. 1, 2, 3, 3-а, 3-б, 4, 5, 5-а, 7, 9, 11; ул. Рабочая; ул. Пермякова, д. 4, 4-а, 6, 8, 10, 12, 14, 16, 18

ПРИЛОЖЕНИЕ № 2
к постановлению администрации города
от 14.03.2024 № 1719

Закрепленные муниципальные образовательные организации за конкретными территориями Канавинского района города Нижнего Новгорода

№ п/п	Наименование образовательной организации	Закрепленные территории
1.	Муниципальное автономное общеобразовательное учреждение «Гимназия № 2»	ул. Бетанкура, д. 2, 3, 4, 6, 29; б-р Мира, д. 3, 5, 7, 8, 9, 10, 11, 12, 15, 15А, 16, 17, 17а, 19, 19а, 21; ул. Керченская, д. 5, 9, 14, 14а 16, 20, 20в, 22, 24, 26, 28; ул. Должанская, д. 1, 1а, 3, 4, 5, 6, 7, 8, 9, 11, 33/11, 35/18, 35а; ул. Мануфактурная, д. 7, 9, 10, 11, 12, 13, 20; ул. Мурашкинская, д. 7, 9, 12, 14, 16; пер. Портовый, д. 2, 4, 6, 8; ул. Советская, д. 2а, 5, 7, 14, 18а, 19/2; ул. Совнаркомовская, д. 5, 6а, 25, 26, 28, 30, 32, 34, 36, 38, 40, 42, 44, 46, 48; ул. Стрелка, д. 4, 18; Ярмарочный пр., д. 5, 6, 7, 8, 9, 9а, 11
2.	Муниципальное бюджетное общеобразовательное учреждение «Школа № 41»	ул. С. Акимова, д. 2, 3, 3а, 4, 5; ул. С. Есенина, д. 3, 4, 4а, 4б, 5, 6, 7, 10, 12, 13, 14, 16, 17, 18, 19, 20, 21, 22, 23, 24, 26, 28, 30; Мещерский б-р, д. 1, 2, 3/1, 3/2, 3/3, 5, 11
3.	Муниципальное бюджетное общеобразовательное учреждение «Гимназия № 50»	ул. Даля, д. 1/31; ул. Интернациональная, д. 1, 13/17, 15, 16, 19, 20, 23, 25, 26, 28, 29, 30, 31, 32, 33, 38/11, 54, 55, 57, 58, 59, 63, 69, 72, 73, 75, 80, 81, 84, 85, 86, 90, 94, 102, 104, 106; ул. Канавинская, д. 50/25; ул. Коммунистическая, д. 2, 17, 19, 21, 25, 26/14, 28, 29, 32, 35, 39, 41, 43, 49, 51, 54, 55/4, 60, 61, 62, 65, 67, 68, 70, 72, 74, 78, 80, 82, 84, 86; ул. Луначарского, д. 1, 2/18, 6, 8, 10; ул. Марата, д. 19, 21/1, 23; ул. А. Пешкова, д. 4, 6, 7, 9, 10, 13, 15, 16, 16а, 17, 18, 19, 23/21, 28/20, 23, 24, 25, 26, 27, 28, 29, 30, 31, 33, 34, 36, 37, 38, 40, 41, 42, 43, 44, 45, 46, 47, 49, 55, 59; ул. Приокская, д. 23, 29, 33, 35, 37, 41/59; ул. Прокофьева, д. 7, 9, 17, 18, 19, 24, 25, 26, 31, 33, 34; ул. Революционная, д. 1, 2, 3/5, 6, 8, 9, 14, 23; ул. И. Романова, д. 2, 11, 20. ул. Советская, д. 9
4.	Муниципальное бюджетное общеобразовательное учреждение «Школа № 51»	ул. Генерала Зимина, д. 16, 18, 20, 22, 24, 26, 28, 30, 32, 34, 35, 36, 37, 39, 40, 41,; ул. Гордеевская, д. 18, 20, 22, 24, 26, 28, 34, 36, 36а, 38, 40, 42, 42а, 44, 49, 51, 53, 54, 56, 58, 59, 60, 61а, 62, 64, 66, 102, 121, 131, 133, 155, 159, 161, 165, 167, 169, 171, 175, 181, 181а, 183, 185, 185а, 187, 189, 191, 193; ул. Тонкинская, д. 15, 16, 17; пер. А. Буйко, д. 3; ул. Запорожская, д. 5, 6, 9, 15, 17, 19, 21; ул. Магнитогорская, д. 3, 4, 7; ул. Мурманская, д. 12; ул. Новгородская, д. 1; ул. Оренбургская, д. 4, 5, 6, 8, 9; ул. Рахманинова, д. 1, 3, 5, 7, 9; ул. Таганрогская, д. 5, 6, 7, 8, 12; пер. Толоконцевский, д. 4, 6, 14, 21; ул. Черноморская, д. 3, 4, 6, 7, 9, 11, 13
5.	Муниципальное бюджетное общеобразовательное учреждение «Школа № 52»	ул. Витебская, д. 1, 2, 4, 6, 7, 9, 11, 31, 33, 35, 37, 39, 46, 48, 50, 52, 54, 56, 58, 60, 62, 64, 66; ул. Вокзальная, д. 4, 20, 22, 26; ул. Вольская, д. 2, 4, 5, 6, 7, 7а, 8, 9, 9а, 10, 11, 13, 13а, 14, 15, 16, 17, 17а, 18, 19, 20, 21, 21а, 23; ул. А. Григорьева, д. 6, 9, 15, 16; ул. Даля, д. 3/16, 17, 20, 27, 35; ул. Долгополова, д. 26, 30, 32, 34, 35, 38, 39, 41, 43, 46, 46а, 50, 54, 55, 56, 57, 59, 61, 62, 66, 67, 68, 69, 70, 71, 72, 76, 78, 80; ул. Зеленодольская, д. 13, 18, 20, 22; ул. Июльских Дней, д. 6, 8, 10, 12, 14, 16, 18; ул. Канавинская, д. 3, 18, 22, 24, 29, 31, 34, 36, 38, 40, 42, 44, 46, 48, 55, 55а, 57, 59, 61, 63, 65, 67; ул. Красный Цинковальщик, д. 7; ул. Литвинова, д. 12/26, 14, 22/41, 24, 28, 30, 31, 32, 33, 34, 35, 36, 37, 38, 39, 40, 42, 43, 44, 46, 47, 49, 50, 51, 53, 55, 57, 71, 73, 89; ул. Обухова, д. 2, 3, 6, 10, 17, 19, 20; ул. Октябрьской Революции, д. 16, 17, 18, 19, 21, 35, 37, 39, 40, 42, 51, 56, 58, 60, 64, 64а, 66; ул. Н. Пахомова, д. 4, 4а, 5, 7; ул. Узбекская, д. 1, 2, 2/1, 4, 5, 6, 7б, 8, 9, 11, 13; ул. Фильченкова, д. 44, 46, 54, 56; ул. Чкалова, д. 1, 3, 5, 7, 7а, 7б, 9, 9а, 9б, 9в, 11, 11а, 11б, 12, 13, 14, 15, 16, 17, 18, 19, 20, 23, 28, 37, 37к.1, 41; ул. Менделеева, д.8
6.	Муниципальное автономное общеобразовательное учреждение «Школа № 55»	ул. Есенина, д. 27, 31, 32, 34, 35, 36, 37, 38, 39, 40, 41, 42, 44, 46, 48; Мещерский бульвар, д. 5а, 7, 7к.2, 7к.3; ул. С. Акимова, д. 8, 9, 10, 11, 12, 13, 14, 15, 16, 17, 18, 19, 20, 21, 22, 22а, 22б, 23; ул. Пролетарская, д. 1, 3
7.	Муниципальное бюджетное общеобразовательное учреждение «Школа № 75»	ул. Айвазовского, д. 2лс, 4лс, 6лс, 7лс, 8лс, 11, 14, 16, 18, 19, 20а, 21, 22, 23, 24, 25, 26, 28, 30, 32; ул. Запрудная, д. 1, 2, 3; ул. Архангельская, д. 5, 5а, 7, 7а, 9а, 11, 12, 14, 16, 17, 18, 20, 22, 24; ул. Гороховецкая, д. 2, 4, 16, 16а, 18, 18а, 20; ул. Горочная, д. 3, 5, 9, 11, 15, 17, 19, 21, 23, 25, 27, 29, 31, 33, 35, 37; ул. Декабристов, д. 29, 30, 31, 32, 33, 34, 36, 37, 38, 39, 40лс, 41, 42, 43, 44, 45, 46, 47, 48, 49, 50, 51, 52, 52А, 53, 142; ул. Движенцев, д. 1, 2, 3, 4, 5, 6, 9, 10, 11, 12,13, 14, 15, 15а, 17, 17а, 19, 19а, 21, 22, 23, 30, 32, 32а; 34, 36; ул. Заречная, д. 1, 3, 3а, 4, 5, 6; ул. Клубная, д. 3, 5; ул. Кольцевая, д. 34; ул. Лебедева-Кумача, д. 2, 4, 21, 23, 24, 25, 26, 27, 28, 28а, 29, 30, 30а, 31, 32, 33, 34, 36, 38, 40, 42; ул. Пархоменко, д. 1, 3, 4, 5, 6, 7, 8, 9, 10, 11, 13, 15, 16, 17, 19, 20, 21, 22а, 24, 25, 26, 27, 28, 29, 31, 33, 34, 36; ул. Подворная, д. 1, 2, 3, 4, 5, 6, 7, 8, 10, 11, 12, 13, 14, 15, 15а, 16; ул. Путейская, д. 2, 4, 4а, 6, 8, 8а, 10; ул. Сигнальная, д. 1,2,3,4,7,9,10,11,12; ул. С. Лазо, д. 1, 2, 3в, 4, 5, 6, 7, 9, 10, 11, 12, 13, 14, 16, 17, 18, 19, 20, 21, 22, 23, 24, 25, 26, 27, 28, 29, 30, 31, 32, 33, 34, 35, 36, 37, 38, 39, 40, 41, 42, 43, 44, 45, 46, 47, 48, 49, 50, 51, 52, 53, 55, 57; ул. Слуцкая, д. 1, 3, 4, 5, 5а, 12, 12а, 14, 15, 17, 19, 21, 23; ул. Таллинская, д. 3, 5, 6, 7, 8, 8а, 8б, 10, 12, 14, 15, 15а, 16, 17, 18, 19, 19а, 20, 21, 22, 23, 23а, 24, 25, 26, 27, 27а, 27б, 28, ул. Ухтомского, д. 41, 42, 43, 45, 46, 48, 49, 50, 52, 53, 55, 56, 57, 58, 59, 60, 61, 62, 63, 64, 65, 66, 67, 68, 69, 70, 71, 73, 74, 75, 77, 79, 81, 83, 85, 87, 89; СНТ «Металлург-2», д. 5, 27, 160, 161; СНТ «Вагонник» д.62.
8.	Муниципальное бюджетное общеобразовательное учреждение «Школа №	ул. Анри Барбюса, д. 2, 4, 6, 8, 9, 10, 11, 15, 17, 18, 19, 20; ул. Артемовская, д. 3, 4, 5, 7, 16, 21, 22, 24, 26, 27, 29, 30;
	96»	ул. Архимеда, д. 3, 5, 14а, 15, 16, 17, 18, 19, 20, 21, 26, 27, 28, 29, 35; ул. Бакунина, д. 2, 4, 5, 7, 8, 10, 11, 12, 13а, 15, 18, 20; пер. Бодайбинский, д. 4, 5, 7, 9, 10, 11, 12, 13, 14, 15, 16, 17, 18, 19, 20, 21, 22, 23, 24, 25, 26, 27, 28, 29, 30, 32; пер. Ботанический, д. 2, 3, 4, 5, 6, 7, 8, 10; ул. Брянская, д. 1, 12, 13, 14, 15, 16, 17, 18, 20, 21, 22, 23, 24, 25, 29; пер. Бунтарский, д. 2, 3, 4, 5, 6; ул. Весенняя, д. 1, 3, 5, 7, 9, 11, 13, 13а, 15, 17, 19, 21, 23, 25, 27, 29, 31, 33, 35, 37; ул. Власть Советов, д. 10, 12, 14, 16, 18, 20, 22, 24; ул. Войкова, д. 2, 2/31, 4, 5, 7, 8, 9, 10, 16, 18; пер. Врачебный, д. 1, 2, 3; ул. Докучаева, д. 1, 2, 3, 5, 6, 8, 9, 10, 11, 12, 13, 14, 18, 20; шоссе Жиркомбината, д. 10; ул. Жуковского, д. 2а, 3б, 4, 6, 11, 12, 14, 17, 19, 20, 21, 23, 25, 28, 29, 32, 33, 34, 36; ул. Журова, д. 1, 11, 13, 15, 19, 19а, 23, 24, 25, 27, 29 ул. Зеленая, д. 1, 2, 3, 4, 5, 6, 7, 8, 9, 10, 11, 12, 13, 14, 15, 16, 17, 18, 20, 21, 22, 23, 24, 25, 27, 28, 29, 30, 31, 32, 33, 34, 35, 36, 37, 38, 39, 40, 41, 42, 43, 44, 45, 47, 48, 49, 50, 53, 54, 54а, 55, 56, 57, 58, 59, 60; ул. Зеленодольская, д. 26, 28, 30,31, 34, 35, 36, 37, 39, 41, 42, 43, 45, 46, 47, 52, 53, 54, 54а, 55, 56, 59, 63, 64, 65, 65а, 66, 67, 69, 71, 73, 75, 77, 79, 80, 82, 86, 89, 89а, 92, 93, 94, 95, 96, 97, 98, 90, 100, 101, 102, 103, 106, 108, 112, 114, 116, 117, 118, 119, 120, 121, 122, 123, 124, 126, 127, 128, 129, 130, 131, 132, 133, 134, 135, 136, 137, 138, 139, 141, 142, 143, 144, 146; ул. Искры, д. 1, 1а, 2, 3, 4, 5, 6, 7, 11, 12, 13, 14, 16, 17, 20, 22, 24, 25, 26, 26/15, 28, 30, 32; ул. Калужская, д. 3, 4, 5, 6, 7, 9, 12, 13, 15, 18, 19а, 20, 21, 26, 28; ул. Климовская, д. 7, 7а, 7б, 8, 9, 10, 13, 15, 17, 20, 21, 22, 24, 25, 26, 27, 29, 31, 32, 33, 36, 38, 39, 40, 42, 43, 44, 45, 46, 47, 48, 48а, 49, 51, 52, 53, 53а, 55, 84, 86; пер. Костромской, д. 1, 7, 9, 10; ул. Красина, д. 2, 6, 8, 10, 12, 14, 15, 16, 17, 18, 19, 20, 21, 22, 22а, 23, 24, 25, 26, 27, 28, 29, 30, 31, 32, 33, 34, 35, 36, 37, 38; пер. Курганский, д. 2, 4; ул. Ладыгина, д. 3, 4, 6, 8, 9, 14, 15, 17, 20, 22, 24, 25, 26, 27, 28, 29, 30, 31, 34, 35, 37, 39, 40, 42, 44; ул. Ледокола «Садко», д. 16; проспект Ленина, д. 1, 3, 3/1, 3/2, 5, 7, 7/1, 7/2, 9; ул. Литературная, д. 2, 3, 4, 5, 6, 6а, 7,16, 17, 19, 20а, 26, 28; ул. Менделеева, д. 14, 15а, 15б, 17, 23, 24, 25, 26, 27; ул. Морская, д. 5, 6, 7, 8, 9, 10, 12, 13, 14, 16, 18, 20; ул. Муромская, д. 1/26, 2, 3, 4, 5, 6а, 7, 8, 9, 10, 11, 12, 13, 14, 15, 16, 17, 18, 20, 22, 23, 24, 25, 26, 27, 28, 29, 30, 31, 32, 33, 34, 35, 36, 37, 38, 39, 40, 41, 43, 47, 49, 51, 53; ул. Напольно-Выставочная, д. 2, 3, 5, 6, 10, 11, 12, 14; ул. Немировича-Данченко, д. 3, 4, 5, 6, 8, 11, 12, 14, 19, 20, 21, 26, 27, 28, 29, 30, 35, 37, 39; ул. Обухова, д. 27, 32, 33, 34, 39, 41, 45, 49, 49а, 51; ул. Октябрьской Революции, д. 2, 3, 4, 6, 10, 11, 13, 14, 15, 45; ул. Н. Пахомова, д. 5а, 20, 24, 27, 33, 32, 35, 37, 38, 39, 40, 41, 42, 43, 44, 45, 46, 47, 48, 49, 51, 52, 61, 62, 63, 64, 65, 66, 66а, 67, 68, 68а, 70а, 71, 73; ул. Полоцкая, д. 1, 4, 4а, 12, 13, 14, 15, 16, 17, 18, 19, 20, 21, 22, 23, 25, 26, 27, 29, 29а, 31, 32, 33, 34, 35, 36, 37, 39, 41; ул. Прокатная, д. 1, 5, 7, 8, 9, 10, 11, 13, 14, 16, 18, 20, 22, 31; ул. Рубо, д. 1, 2, 3, 4, 6, 7, 8, 9, 10, 11, 13, 15, 17, 19, 21; пер. Рубо, 1, 2, 3 ул. Б. Самарина, д. 1, 2, 3, 4, 6, 8; пер. Саратовский, д. 4, 6, 7, 8, 9, 10; ул. Сивашская, д. 24, 26, 26а, 27, 28, 29, 35; пер. Сивашский, д. 1, 2; ул. Симферопольская, д. 1, 2, 3, 4, 5, 6, 7, 8, 9, 10, 12, 13, 14, 15, 16, 18, 19, 21, 22, 23, 26, 30; ул. Солнечная, д. 3, 4, 5, 6, 8, 9, 10, 11, 12; ул. Спартака, д. 3, 5, 6, 7, 14а, 15, 17, 18, 19, 20, 21, 24, 24а, 25, 26, 27, 28, 30, 31, 32, 33, 34, 35; ул. Спортивная, д. 1, 2, 3, 4, 5, 6, 8, 8а, 9, 10, 12, 13, 14, 15, 16, 17, 18, 19, 20, 21, 22, 23, 24, 25, 26, 27, 28, 29, 30, 31, 32, 33, 34, 35, 36, 37, 38, 39, 40, 41, 43, 44, 45, 47, 48, 49, 50, 51; ул. Тамбовская, д. 3, 4, 9, 11, 12, 14, 17, 20, 23, 25, 26, 28, 30, 31, 33, 35, 36; ул. Тираспольская, д. 11, 17, 18, 21, 23; пер. Товарный, 3, 4, 5, 6, 7, 20, 21, 23; пер. Туркменский, 1, 2а, 3, 4, 6; ул. Украинская, д. 2, 3, 4, 5, 6, 7, 8, 9, 10, 11, 12, 13, 14, 15, 16, 20, 21, 22, 22а, 23, 24, 25, 26, 27, 28, 30, 31, 32, 33, 35, 36, 38, 40, 42, 44, 46, 48, 50; пер. Холодильный, д. 3, 4, 5, 6, 7; ул. Чонгарская, д. 12, 14, 16, 17, 20, 22, 23, 25, 26, 27, 29, 31, 33, 35, 36, 37, 38, 39, 40, 44, 46
9.	Муниципальное бюджетное общеобразовательное учреждение «Школа № 109 им. Героя России Д.В. Жидкова»	ул. Авангардная, д. 2, 6, 7, 8, 9, 10, 11, 12, 14, 16, 18, 20, 22; ул. Айвазовского, д. 4, 5, 6, 7, 8, 9, 10; ул. Актюбинская, д. 1, 1а, 1б, 3, 4/22, 5, 6, 7, 8, 9, 10, 11, 13, 15; ул. Аэродромная, д. 1, 2, 3, 4, 5, 5а, 6, 9, 23а, 27а, 28, 30, 32; ул. Балаковская, д. 1, 2, 3, 4, 5, 6, 8, 10, 12, 13; ул. Брестская, д. 1, 1а, 2, 3, 3а, 4, 5, 6; ул. Вторчермета, д. 12 ул. Гродненская, д. 4, 5, 6; ул. Коллективная, д. 1, 2, 3, 4, 5, 6, 7, 8; ул. Конотопская, д. 4, 14, 16, 18; ул. Крановая, д. 1а, 3, 5, 7, 9, 11, 13, 21; ул. Матросова, д. 2, 3, 4, 5, 6, 7, 8, 10; ул. Металлистов, д. 1, 2, 3, 4, 5, 5а, 6, 7, 8, 9, 10, 119а ул. Металлургическая, д. 3, 4, 5, 6, 7, 8, 9, 10, 12, 13, 14, 15, 16, 17, 18, 19, 20, 21, 22, 23, 24, 25, 26, 27; Московское шоссе, д. 56, 58, 60, 62, 64, 82, 84, 84а, 86, 104, 108, 108а, 110, 126, 128, 130, 132, 134, 140, 142, 146, 232а, 234а, 236а, 250, 262, 266, 280, 282, 284, 288, 290, 292; ул. Передовая, д. 1, 2, 3, 4, 5, 6, 7; пер. Степной, д. 5, 8, 8а, 9, 10; ул. Тихорецкая, д. 3, 3а, 4, 5, 5а, 6, 7, 8, 9, 10, 11, 12, 13; ул. Фибролитовая, д. 2, 5, 6, 8, 10, 12, 18, 20, 24; пер. Шланговый, д. 3а, 5а ул. Якорная, д. 3
10.	Муниципальное бюджетное общеобразовательное учреждение «Школа № 110»	ул. С. Акимова, д. 25, 25а, 26, 27, 28, 29, 31, 32, 33, 34, 37, 38, 39, 40, 41, 42, 43, 44, 45, 46, 47, 48, 49, 51, 52, 53, 54, 55, 56, 57, 58, 59, 60; ул. К. Маркса, д. 2, 3, 4, 5, 6, 7, 8, 11, 12, 13, 14, 15, 16, 18 20; ул. Волжская набережная, д. 5, 5а, 6, 7, 7а, 8, 8к.1, 8к.2, 8к.3; ул. Пролетарская, д. 2, 4, 4к1, 6, 8, 10, 10а, 12, 12а, 14, 14а; ул. Мещерский бульвар, д. 9
11.	Муниципальное бюджетное общеобразовательное учреждение «Школа № 121»	ул. Генерала Зимина, д. 2, 4, 6, 8, 10, 12, 14; ул. Гордеевская, д. 26, 5, 14, 16; Московское шоссе, д. 1а, 11, 13, 15, 17, 17а, 17к.1, 19, 21, 23, 25, 25а, 27, 27а, 29, 29а, 31, 31а, 33, 33а, 35, 37, 39; ул. Тонкинская, д. 1, 1а, 3, 5, 6, 7, 7а, 8, 11, 12, 13, 14, 14а
12.	Муниципальное бюджетное общеобразовательное учреждение «Школа № 167»	ул. Ближняя, д. 2, 3, 4; ул. Военкомовская, д. 1, 2, 3, 4, 5, 6; ул. Высоковольтная, д. 1/1, 1/3; ул. Знаменская, д. 1, 1а, 3, 5, 9, 11, 13, 17, 19, 21, 23, 25, 27, 29, 31; ул. Касимовская, д. 10, 12, 13, 14, 17, 19, 19а, 21, 21а ул. Краснокамская, д. 1, 2, 4, 5, 6; ул. Кузбасская, д. 8, 10, 12, 13, 16, 18, 21, 23, 24, 26, 27, 29, 31, 33, 35, 37, 41, 43, 45; ул. Курортная, д. 1, 2, 3, 4, 5, 6, 7, 11, 13, 14, 15, 16, 17, 18, 19, 20, 22, 24; ул. Героя Овчинникова, д. 2, 3, 5, 6, 7, 8, 10, 12, 13, 14, 15, 16, 17, 18, 19, 20, 21, 23; ул. Орская, д. 1, 2, 3, 5, 6, 7, 9, 10, 11, 12; ул. Осипенко, д. 1, 2, 2лс, 3, 4, 5, 6, 7, 8, 10, 10а, 11, 13, 14, 15, 16, 17, 18, 19, 23, 24, 24/1, 24а, 26; ул. Пулковская, д. 3, 7, 9; ул. Пурехская, д. 1, 3, 5, 7, 9, 11, 13, 15, 33, 35, 37; ул. Ракетная, д. 1, 2, 2а, 2б, 3, 4, 5, 6, 7, 8, 9, 11, 13, 15, 17; ул. Репина, 1, 2, 4, 6, 8, 10, 12; ул. Серова, д. 2, 3, 4, 5, 6, 7, 8, 9, 11, 12, 13, 14, 15, 16, 17, 18, 18а, 19, 20, 21, 22, 23, 24, 25, 26, 27, 28, 29, 29а, 30, 31, 31а, 32, 34, 35, 36, 37, 38, 39, 40, 41, 42, 43, 44, 46, 48; ул. Тбилисская, д. 1, 2, 3, 4, 5; ул. Череповецкая, д. 1, 2, 2а, 3, 4, 5, 6, 7, 8, 9, 10, 11; ул. Электровозная, д. 1, 1лс, 2, 3, 4, 6, 7/6, 8, 9, 10; ул. Ядринская, д. 1, 2, 3, 6, 8; ул. Юрьевецкая, д. 1, 2, 3, 4, 5, 6, 7, 8, 9, 10, 11, 13, 15, 16, 17, 18, 21, 22, 23, 24
13.	Муниципальное бюджетное общеобразовательное учреждение «Школа № 168 имени И.И. Лабузы»	ул. Гороховецкая, д. 11, 22, 22а, 24, 24а, 26, 26а, 28, 28а, 30, 32, 32а, 34, 36, 38, 40, 42, 42а, 44, 46, 46а, 48, 50, 52, 54, 54а, 56, 58, 58а; ул. Губкина, д. 2, 4, 6, 8, 10, 12, 14, 38, 40, 42; ул. Качалова, д. 1, 2, 3, 4, 5, 6, 7, 8, 9, 10, 11, 12, 13, 14, 15, 16, 17, 18, 19, 20, 21, 22, 23, 24, 26, 27, 28, 29, 30, 31, 32, 33, 34, 35, 36, 37, 38, 39, 40, 41, 42, 43, 44, 45, 46, 47, 48, 49, 50, 51, 52, 53, 54, 60, 62, 64, 66, 68; ул. Кузовная, д. 1, 2, 3, 4, 5, 6, 7, 8, 9, 10, 11, 12, 13, 14, 15, 16, 17, 18, 19, 20, 21, 22, 23, 24, 25, 26, 27, 28, 29, 30, 31, 32, 33, 34, 35, 36, 37, 38, 39, 40, 41, 42, 43, 44, 45, 46, 48, 49, 50, 51, 52, 53, 55, 57, 58, 59, 60; ул. Путейская, д. 1, 3, 5, 5а, 7, 9, 15, 16, 16а, 16в, 17, 18, 19, 20, 20а, 21, 23, 23а, 24, 25, 25а, 25б, 26, 27, 28; 29, 30, 31, 33, 35, 37, 39, 41, 43, 45, 47, 49, 51, 53, 55 ул. Сигнальная, д. 13,14, 16, 18, 18а, 19, 20, 21, 22, 23, 24, 25, 26, 27, 28, 29, 30, 31, 32, 33, 34, 35, 36, 37, 38, 39, 41, 42, 43, 44, 45, 46, 47, 48, 49, 50, 51, 52, 53, 54, 55, 56, 57, 58, 59, 60; ул. Таллинская, д. 30, 32, 38, 40, 42, 42а, 44; Садоводческое некоммерческое товарищество «Металлист 1», д. 72, СНТ «Металлист-2», д. 7,13
14.	Муниципальное автономное общеобразовательное учреждение «Школа № 176»	ул. Волжская набережная, д. 9, 9а, 10, 10а, 10б, 10в, 11, 12, 15, 16, 17, 18, 19, 20, 21, 22, 23, 24, 25, 26; ул. Карла Маркса, д. 22, 24, 30, 32, 38, 40, 42, 43, 44, 45, 46, 47, 48, 49, 50, 52, 54, 56, 58, 60, 62; ул. Пролетарская, д. 5, 7
15.	Муниципальное бюджетное общеобразовательное учреждение «Школа № 181»	ул. Болотникова, д. 2, 3, 4, 5, 6, 7, 9, 19, 35, 37, 39, 41, 43, 45, 47, 48, 49, 50, 51, 52, 53, 54, 55, 57, 58, 59, 60, 61, 62, 63, 64, 65, 66, 67, 68, 69, 70, 71, 72, 73; ул. Вязниковская, д. 1, 2, 3, 6, 11, 19а, 21, 21а, 22, 23, 25, 26, 27, 28, 29а, 30, 31, 37, 39, 40, 42, 88а; ул. Декабристов, д. 9, 9/1, 10, 11, 12, 13, 14, 15, 16, 17, 18, 19, 20, 21, 22, 23, 25, 26, 27, 28, 40; пер. Камчатский, д. 1, 2, 3, 4, 5, 7, 9, 12а, 13а, 13б, 14, 14а, 15, 15а; ул. Кишиневская, д. 1, 3, 4, 6, 7, 8, 9, 9а, 9б, 10, 11, 11а, 12, 13, 14, 15, 16, 17, 18, 26, 28; ул. Лесной Городок, д. 1/1, 1/2, 2, 2а, 3, 3а, 4, 4а, 5, 5а, 5б, 6, 7, 7а, 8, 8а, 9, 18, 19, 27, 28; ул. Линейная, д. 1, 2, 3, 4, 6, 8, 12, 13, 14, 15, 16; Московское шоссе, д. 294а, 302, 304, 304б, 306, 308, 310, 312, 314, 314а, 316, 318, 320, 322, 324, 326, 328, 330, 332, 334, 336, 338, 340, 342, 344, 346, 348, 350; ул. Семафорная, д. 1, 2, 3, 4, 5, 6, 7, 9, 10, 11, 12, 13, 14, 15, 16, 17, 18, 20, 21, 22, 23, 25, 26; ул. Тепличная, д. 1, 2, 3, 4, 5, 6, 7, 8, 9, 10, 12; пос. Тепличный, д. 1, 2, 3, 4, 5, 5а, 7, 10, 12; ул. Рижская, д. 3, 4, 5, 6, 7, 8, 10/2, 22, 28, 29, 30, 33, 35, 37, 39; ул. Тормозная, д. 1, 2, 3, 4, 5, 6, 7, 8, 9, 10, 11, 14, 16, 17, 18, 19, 20, 21, 22, 23, 24; ул. Ухтомского, д. 4, 5, 5а, 6, 8, 9, 10, 11, 12, 13, 14, 15, 16, 17, 17а, 18, 19, 20, 21, 22, 23, 24, 25, 26, 27, 28, 29, 30, 31, 32, 33, 34, 35, 36, 37, 38, 39, 40; ул. Фонвизина, д. 1, 2, 3, 4, 5, 6, 7, 8, 9, 10, 11, 12, 13, 14, 15, 16, 17, 18, 19, 20, 21, 22, 23, 24, 25, 26, 27; ул. Щорса, д. 3, 5, 7, 19, 29, 31, 33; СНТ «Металлург-2», д. 87, 153; СНТ «Цепник», д. 10,21А, 32,33,34,36,50, 51, 54, 58, 59; СНТ «50 лет Октября» – д. 277.

ПРИЛОЖЕНИЕ № 3
к постановлению администрации города
от 14.03.2024 № 1719

Закрепленные муниципальные образовательные организации за конкретными территориями Ленинского района города Нижнего Новгорода

№ п\п	Наименование образовательной организацией	Закрепленные территории
1.	Муниципальное бюджетное общеобразовательное учреждение «Школа № 60»	пр. Ленина, д. 49, 49/1, 49/2, 51, 51/1, 51/2, 51/3, 51/4, 51/5, 51/6, 51/7, 51/8, 51/9, 53, 53/1, 53/2, 53/3, 53/4, 53/5, 55, 55/1, 55/2, 57, 57а, 57/1, 57/2, 57/5, 59, 59/1, 59/2, 59/3, 59/4, 59/5, 59/6, 59/7, 59/8; ул. Станкозаводская, д. 1, 1а, 2, 3, 4, 5, 6, 7, 9, 10, 11, 12, 13, 15, 17, 19, 21, 23, 25, 27, 29, 33; ул. Армавирская, д. 3, 4, 5, 6, 7, 8, 9. 10, 11, 12, 13, 14, 15, 16, 17, 18, 19, 20, 21, 22, 23, 24, 25, 26, 27, 29, 30, 31, 32, 33, 34, 35, 37; ул. Кировская, д. 59, 60, 61, 62, 63, 64, 65, 66, 67, 68, 69, 70, 71, 73, 74, 75, 76, 77, 78, 79, 80, 81, 82, 83, 84, 85, 86, 87, 88, 90, 91, 92, 93, 94, 95, 96, 97, 98, 99, 100, 101, 102, 103, 104, 105, 107, 109; ул. Палехская, д. 30, 31, 32, 33, 34, 35, 36, 37, 38, 39, 40, 41, 42, 43, 44, 45, 46, 48, 50, 52, 54, 56, 58, 60, 62, 64, 66; ул. Вязовская, д. 1, 2, 3, 4, 5, 6, 7, 8, 9, 10, 11, 12, 13-34; ул. Замковая, д. 1, 1а, 2, 2а, 3, 4, 5, 6, 7, 8, 9, 10, 11, 12, 13, 14, 15, 16, 17, 18, 19, 20, 21, 22, 23, 24, 25, 26, 27, 29, 30, 31, 32, 33, 34; ул. Снежная, д. 27, 27/1, 27/2, 27/3, 29, 29/1, 29/2, 29/3;60, 61, 62, 63, 64,65, 66, 67, 68, 69, 70, 71, 72, 74, 76, 78, 80, 92, 94, 96, 98, 100, 102, 104, 106, 108, 110, 112; ул. Лоцманская, д. 1, 2, 2 а,3, 3а, 5;

		ул. Кружковская, д. 15-61; ул. Заозерная, д. 43, 44, 45, 46, 47, 48, 49, 49а, 50, 51, 52, 53, 54, 55, 56, 57, 59, 60, 61, 61а, 62, 63, 63а, 64, 65, 66, 67, 68, 69, 70, 71, 72, 73,74, 76, 77, 78, 79, 80; ул. Молодая Гвардия, д. 42, 43, 44, 45, 46, 47, 48, 49, 50, 51, 52, 53, 54, 55, 56, 57, 58, 59, 60, 61; ул. Лагерная, д. 41, 42, 43, 44, 45, 46, 47, 48, 49, 50, 51, 52, 53, 54, 55, 56, 57, 58, 59, 60, 61, 62, 63, 64, 65, 66, 67, 68, 69, 71, 72, 73, 74, 75, 76, 77, 78, 79, 80, 81, 84, 86; ул. Краснознаменная, д. 1, 1а, 2, 3, 4, 5, 8, 9, 10, 11, 12, 13, 14,15, 16-37; ул. Счастливая, д. 25, 26, 27, 28, 29, 30, 31, 33, 34, 35, 39, 43а, 43б, 45, 47; ул. Гурьевская, д. 1, 3, 5, 7, 9, 11, 13, 15, 17, 19, 21, 23, 25 31, 35, 37, 39, 41, 43, 45, 49, 51; ул. Рылеева, д.1-22. Ул. Флотская, д. 48, 50, 51, 51/1а, 52/1, 52/2, 53, 54, 56, 56/1
2.	Муниципальное бюджетное общеобразовательное учреждение «Школа № 62»	пр. Ленина, д. 12, 12а, 13, 13а, 14, 14/1, 14/2, 14а, 15, 15а, 15/1, 16, 16а, 16в, 17, 17а 19, 19а, 21, 22, 22а, 22б, 22г, 23, 23а, 24, 24а, 24б, 24в, 24г, 25, 26, 26а, 26б; пл. Комсомольская д. 2/1, 2/2, 2/3, 6/1, 6/2, 6/3, 10/1, 10/2, 10/3, 13, 14/1, 14/2; пер. Трамвайный, д.4, 11, 13, 15, 19, 21, 23; пер. Мотальный, д.5, 6, 7, 9, 11; ул. Даргомыжского, д. 2, 3, 4, 5, 6, 7, 8, 10, 12; ул. Искры, д. 44.
3.	Муниципальное бюджетное общеобразовательное учреждение «Школа № 72»	пр. Ленина, д.70, 72, 75, 76, 77, 78, 79, 79а, 80, 81, 81а, 82, 83а, 85, 85а, 87, 87а, 89, 91, переулок Райниса, д. 1, 2, 3, 5, 7, 8, 10, 11, 12; ул. Героя Попова, д. 2, 3, 3а, 4, 5, 6, 7, 8, 9, 9/1, 9/2, 10, 11, 12, 35, 35/1, 37, 39, 39/1; ул. Порядковая, д.2а; ул. Карповская, д.1; переулок Ермака, д. 4, 5, 6, 7, 8, 9, 10.
4.	Муниципальное бюджетное общеобразовательное учреждение «Школа № 91 с углубленным изучением отдельных предметов»	ул. Голубева, д. 4, 6, 6/1, 6/2, 6/3, 6/4, 6/5, 8, 8/1, 10; ул. Макарова, д. 4/1, 4/2, 4/3, 4/4, 4/5, 4/6.
5.	Муниципальное автономное общеобразовательное учреждение «Школа № 94	ул. Голубева, д. 1, 3, 3/1, 3/2, 3/3; ул. Даргомыжского, д. 11, 13, 14, 15, 15А, 15Б, 16, 18, 19/1, 19/2, 19/3, 19/4, 19/5, 19/6, 20, 20/1, 20/2, 21, 21/1, 22, 23/1, 23/2, 23/3, 24, 26, 28; ул. Молитовская, д. 2, 3, 3/1, 4, 5, 6, 6/1, 6/2; ул. Макарова, д. 2; ул. Делегатская, д. 101,102; пер. Трамвайный, д.1; ул. Правдинская, д.3.
6.	Муниципальное бюджетное общеобразовательное учреждение «Школа № 97»	ул. Июльских дней, д. 20, 20а, 22, 24, 26; ул. Менделеева, д.1, 2а, 4, 4а, 5, 6, 6а, ул. Правды, д. 2а, 5, 5а, 6, 7, 7а, 8, 12, 14, 16; ул. Октябрьской революции, д. 70, 72, 74, 84, 86, 98. ул. Июльских дней, д. 1, 1/1, 1/2 (ЖК «Жюль Верн») пр.Ленина, 6, 8, 10, 10а; ул. Чонгарская, д. 2,4
7.	Муниципальное бюджетное общеобразовательное учреждение «Школа № 100 с углубленным изучением отдельных предметов»	ул. Кировская, д. 3, 4, 5, 7; ул. Энтузиастов, д. 1; ул. Премудрова, д. 6, 7, 7а, 7/1, 8/1, 9, 10, 10/1, 10/2, 10/3, 10/4, 11, 11а, 12, 12/1, 12/2, 14, 14/1, 16, 17, 18, 18/1, 19, 21, 23, 25, 27, 29, 31, 33; ул. Снежная, д. 3, 4, 4а, 5, 7, 9, 10, 10А ул. Героя Самочкина, д. 5, 7, 9, 11, 11а, 13, 15, 15/10 ул. Обводная, д. 5, 7, 10, 20, 22, 22А; ул. Шмидта, д. 2, 14, 15, 16, 17.
8.	Муниципальное бюджетное общеобразовательное учреждение «Школа № 101»	ул. Июльских дней, д. 3, 3/1, 5, 5/1, 7, 9, 11, 15, 19, 21; пр. Ленина, д. 2, 2б, 4, ул. Мичурина, д. 1, 1/1, 3, 4, 14а; ул. Трамвайная, д. 2, 2а, 4, 6, 7, 8, 9, 10, 11, 11а, 11б, 11в, 12, 15, 18, 18а, 20, 22; ул. Возрождения, д. 1, 2, 3, 4, 6, 7, 8, 9, 11, 12, 13, 14, 15, 16, 17, 18, 20, 21, 23, 25; ул. Деревообделочная, д. 1, 3, 5, 9, 11, 13, 15, 17, 19, 21; пер. Тургайский, д. 2а, 3, 6; ул. Искры, д. 43/23, 44 ул. Октябрьской революции, д. 65; Жилой комплекс «Аквамарин»: ул. Окская д.1.2.3, ул. Левобережная д. 1, 2, 3,4, 5
9.	Муниципальное бюджетное общеобразовательное учреждение «Школа № 106»	ул. Адмирала Макарова, д. 4, 5, 6, 6/2, 6/3, 6/4, 8, 8/1, 7, 7/1, 10, 12, 14, 16, 18; пер. Вайгач, д. 1, 3, 11, 12, 14; ул. Магаданская, д. 11, 15; ул. Правдинская, д. 29, 39, 55; ул. Кутузова, д. 1, 2а, 5, 6, 12, 14, 16, 18, 20; ул. Матросская, д. 1, 1а, 2, 4, 5, 5а, 6, 7, 9, 10, 11, 12, 13, 14, 15, 16, 17, 18, 19, 20, 21, 22, 23, 29, 30, 32, 34, 35, 36, 38, 42, 43,44; ул. Баумана, д. 7, 9, 15, 19, 25, 29, 41, 51, 57, 59, 63, 69.
10.	Муниципальное бюджетное общеобразовательное учреждение «Школа № 120»	ул. Гончарова, д. 1, 1/1, 1/2, 2, 2а, 2б, 3, 4, 4а, 6, 6а, 10, 8, 13 ул. Баумана, д. 48, 48/1, 48/2, 50, 50/1, 52/1, 52/2, 54, 58, 60, 62; бульвар Заречный, д. 5, 7, 7/1, 7а, 7б, 7в, 9, 9/1, 9а; ул. Архитектурная, д. 1, 1а, 2/1, 2/2, 3, 5, 6, 7, 7а, 8, 9, 11, 12, 13, 14; ул. Арктическая, д. 4, 16, 16/1, 18; ул. Заводская, д. 15/1, 15/2, 15/3, 15/4, 15/5, 15/6, 17, 17/1, 17/2; ул. Профинтерна, д. 5а, 7а, 2, 2а, 2б, 4, 4а, 4б, 6, 8, 10, 13, 14, 15, 16, 16а, 17, 18, 20, 22.
11.	Муниципальное бюджетное общеобразовательное учреждение «Школа № 123»	ул. Героя Самочкина, д. 4, 6, 8, 10а, 12, 14, 18, 19, 20, 21, 22, 22а, 23, 24, 24а, 25, 26, 26а, 28, 28а, 28а/1, 29, 32; ул. Кружсковская, д. 1, 2, 3, 4, 5, 6, 7, 8, 9, 10, 11, 12, 13, 14; ул. Радио, д. 1, 2, 2/1, 2/2, 3; ул. Молодая Гвардия, д. 1, 2, 3, 4, 5, 6, 7, 8, 9, 10, 11, 12, 13, 14, 14а, 15-27, 27а, 28-41; ул. Снежная, д. 12, 13, 14, 15, 16, 17, 17а, 18, 19, 20, 21, 22, 24, 26, 28, 30, 34,36, 38, 40, 42, 44, 46, 48, 50,52,54,56, 58 ул. Дружба, д. 9а, 9б, 10, 11, 12, 13, 14, 16, 19, 19а, 19/1, 21, 22, 23/20, 25, 27, 28, 29, 29а, 31, 33, 34, 35а, 35б, 40, 46, 50, 52, 54,56, 58, 59а, 60; ул. Энтузиастов, д. 2, 3, 4/3, 5, 6, 7, 8, 8б, 9, 10, 10/1, 12; ул. Заозерная, д. 1, 1а, 2, 3, 4, 5, 6, 7, 8, 9, 10, 11, 12, 13, 14, 16, 17, 18, 19, 20, 21, 22, 23, 24, 25, 26, 27, 28, 29, 30, 31, 32, 33, 34, 35, 36, 37, 38, 39, 40, 41; ул. Лагерная, д. 1, 1а, 2, 2а, 3, 4, 5, 6, 7, 8, 9, 10, 11, 12, 13, 14, 15, 16, 17, 18, 19, 20, 21, 22, 23, 24, 25, 26, 27, 28, 29, 30, 31, 32, 33, 34, 35, 36, 37, 38, 39, 39а, 40; ул. Кировская, д. 9, 11, 11а, 12, 12а, 13, 14, 14а, 15, 16, 16а, 17, 18, 19, 20, 21, 22, 22а, 23, 24, 25, 26, 27, 28, 29, 30, 31, 32, 33-57, 58 ул. Палехская, д. 1, 2, 3, 4, 5, 6, 7, 8, 9, 10,11, 12, 13, 14, 15, 16, 17, 18, 19, 20, 21, 22, 23, 24, 25, 26, 27, 28, 29; ул. Флотская, д. 11, 15, 19 ул. Можайская, д. 2, 3, 3а, 4, 5а, 5, 6, 7, 8, 9, 9а, 9б, 10, 11, 12, 13, 14, 15, 16а, 16, 17, 18, 19, 20а, 20, 21, 22, 22а, 23, 25; ул. Ангарская, д. 1, 2а, 2, 3, 4а, 4б, 6а, 6, 7, 8, 9а, 9, 10а, 10, 11, 12, 13, 14а, 14, 15, 16а, 16, 17а, 17, 18, 19а, 19, 20, 21, 22, 23а, 23, 24а, 24, 25а, 25, 26, 28, 31а, 31, 33, 35а, 35, 37, 41, 41/2; ул. Газетная, д. 2, 3, 4, 5, 7, 8, 9, 10, 11а, 11, 13, 14, 15а, 15, 16, 17, 18, 19, 20, 21, 22, 23, 24, 25, 26, 27, 28, 30, 33, 34, 35, 36, 37, 38а, 39, 40, 41, 42, 43; ул. Ильменская, д.1, 2а, 2, 4, 5, 6, 7, 8, 9, 10а,10, 11а,11, 12, 13, 16, 17а, 17, 18а, 18, 19, 20, 21а, 21б, 21в, 21, 22, 23а, 23, 24а, 24, 25, 26, 27а, 27, 28а, 28, 30а, 30, 31, 32; ул. Донбасская, д. 2, 2а, 2б, 2, 3, 4, 5, 6а, 6, 8, 10, 13, 15, 16, 18, 19, 20, 21, 22, 23а, 23, 24а, 24, 26а, 26, 27, 28, 30, 32, 33, 34, 36, 38, 40, 42а, 42, 44, 48а, 48, 50а; ул. Севастопольская, д. 2б, 2, 4, 5, 6, 7, 8а, 9, 10, 11, 12а, 12, 13, 14, 15а, 15, 16, 17а, 17б, 17, 19, 20а, 20б, 20в, 20, 21, 23а, 23, 24, 25, 26, 27а, 30а, 30, 33, 35, 37, 39, 41, 43, 49, 51, 53а, 55; ул. Алма-Атинская, д. 1а, 1, 2а, 2б, 2, 3, 4, 5, 6, 7, 8, 9, 12а, 12, 13, 16, 17, 18, 19, 20, 21, 22, 23, 24, 25, 26а, 26, 27, 28, 29, 30, 31, 33, 34, 35, 36, 37, 38, 39, 40, 41, 42, 45а, 45, 46, 47, 48, 50, 50а, 51, 52, 53а, 53, 54, 55, 56, 57, 58, 59, 60, 61, 62, 63, 64, 65а, 65, 66, 67а, 67, 68, 69, 70, 71, 72, 74, 75а, 75, 76, 77а, 77, 79, 80, 81, 82, 83, 84, 85, 87, 88а, 88, 89а, 89, 90, 92, 94, 96а, 96, 98а, 98, 100а, 100; ул. Политотдельская, д.1, 2, 4, 6, 7, а, 8, 9, 10, 11, 12, 13, 14, 15, 16, 18, 19, 21, 22а, 22, 24, 25а, 25, 26, 28; ул. Удмуртская, д. 2, 6а, 7, 31, 32, 33а, 33, 34; ул. Пограничников, д. 1, 2, 4, 5, 6, 7, 8, 9, 10, 11, 12, 13, 14, 15, 17; ул. Зейская, д. 1, 2, 3, 4, 5, 6, 7, 9, 11; ул. Ижевская, д. 1а, 1, 2а, 2, 3, 4, 5, 6, 7, 8а, 8, 9, 10, 11, 12, 13, 14, 15, 16, 18, 19, 20, 21, 22, 23а, 23б, 23, 24, 25, 26, 28, 29, 30а, 30, 31а, 31, 32а, 32, 33а, 33, 34, 35а, 35, 36а, 36, 37, 38, 39, 41, 42, 43, 44а, 44, 45, 46, 47, 49, 50, 51а, 51в, 51, 53, 55, 58, 59, 60, 61, 62а, 62, 65, 66, 68, 68а, 69а, 70а, 70, 72, 73, 74, 75, 77, 83, 85, 87, 89, 91, 93, 95, 97; ул. Писарева, д. 1, 2а, 2, 3, 4, 5а, 5, 6, 7, 8, 9а, 9, 10, 11, 12, 13, 14, 15, 16, 17а, 17, 18, 19а, 20, 21, 22, 23, 24, 25, 26, 27, 28, 29, 30а, 30, 31, 32, 33, 34, 35, 36, 37, 39, 40, 41а, 41, 42, 43а, 43б, 43, 45, 47; ул. Ростовская, д. 1а, 1, 2а, 2б, 2, 3а, 3, 4а, 4, 5, 6, 7, 9, 10, 11а, 11, 12, 13, 14, 15, 16а, 16, 17, 18, 20а, 20, 21, 22, 23, 24, 25, 26, 27, 28, 29, 30, 31, 32, 33, 34а, 34б, 34, 35, 36, 37, 39, 41, 43; ул. Юношеская, д. 1а, 1, 2а, 2, 3а, 3, 4, 5а, 5, 6, 7, 8, 9, 10, 11, 12, 13а, 13, 14а, 14, 15, 16, 18, 19, 20, 21а, 21, 22, 23, 24, 26, 27, 28, 29, 30, 31, 32, 34, 35а, 35, 36, 38, 39а, 43; ул. Уржумская, д.1, 2, 3, 4, 5, 7, 8, 9, 10, 11, 12, 13, 14, 15, 16, 17, 19, 20, 21, 23, 24, 25, 26, 29, 30, 31, 32, 33, 34, 35, 37а, 37б, 38; ул. Минская, д. 1а, 1, 2а, 2, 3а, 3, 4, 5, 6а, 6, 7, 8, 9, 10, 11, 12, 13а, 13, 15\16, 17, 19а, 19, 21а, 21, 23а, 23, 25; ул. Смоленская, д. 1а, 1, 3а, 3б, 3, 5, 7, 9, 11а, 13; ул. Серпуховская, д. 1, 2а, 2, 3, 4, 5, 6, 7, 8б, 9а, 9, 10а, 10, 11, 12, 13, 14, 15, 16, 17, 18, 19, 20, 21, 23, 24, 26, 27, 28-1, 28, 29, 30, 31, 32, 36; ул. Лермонтова, д. 1а, 1, 2а, 3, 4, 5, 6, 7, 8, 9, 10а, 10б, 10, 11а, 11, 12, 13, 16, 17, 18, 19, 20, 21, 22, 23, 24б, 24, 25а, 25, 26, 27, 28, 29, 30, 31, 33, 34, 35, 37, 39; ул. Аксакова, д.6, 10, 18, 21, 23, 24, 27, 28а, 29, 30, 32а, 32, 35а, 36а, 36; ул. Игарская, д. 4, 7, 10, 13, 15, 24, 25, 26, 32, 33а, 34, 36, 38,41, 42а, 42, 43, 44, 45, 46, 47, 49б, 49, 51а, 51, 52, 53, 55, 57; ул. Волочильная, д. 1, 2, 3, 4, 5, 6, 7, 8, 8а, 9, 10, 11, 11а, 12, 13, 13а 14, 15, 16, 17, 18, 22, 22а, 22б, 24а, 24, 26, 28, 30, 32, 34, 36а, 36, 38, 39, 40, 42, 44, 46, 48, 50, 52, 54, 56, 58, 60, 62, 64а, 64, 66, 68, 70, 72, 76, 80, 81, 82, 84, 86а, 86, 88; ул. Гвоздильная, д. 1, 2, 3, 4, 5, 6, 7, 10, 12, 14, 16; ул. Днепропетровская, д. 5, 6, 7, **8, 10**,12, 14, 16; ул. Усольская, д. 29, 30, 31, 34, 44, 45, 46, 47, 48, 49, 50, 51, 52, 54, 56, 58, 60, 62, 69, 71, 75, 77; ул. Подольская, д. 2а, 3, 4, 8, 13, 14, 16, 19; ул. Застройщиков, д. 29, 30, 31, 32, 34, 36, 38, 40, 42, 43, 44, 45, 46, 47, 48, 49, 51, 53, 55, 57, 59, 61, 63, 67; ул. Дружбы, д. 2, 3, 4, 5, 6, 7, 8, 9, 10, 14, 16; ул. Воронихина, д. 29, 31, 35, 37а, 37, 39/1, 39.
12.	Муниципальное бюджетное общеобразовательное учреждение «Школа № 138»	ул. Дачная, д. 1, 2, 3, 4, 5, 6, 7, 8, 9, 10, 10а, 11, 13, 14, 15, 15а, 16, 17, 19, 18, 20, 21, 22, 23, 24, 25, 26, 27, 29, 30, 31, 32, 33, 34, 35, 36; ул. Завкомовская, д. 2, 2а, 3, 5, 6, 6/1, 6/2, 7, 9, 11; ул. Пермская, д. 1, 2, 3, 4, 5, 6, 7, 8, 9, 10, 11, 12, 13, 14, 15, 16, 17, 18, 19, 20, 21, 22, 22а, 22б, 23, 24, 25, 26; ул. Красноэтновская, д. 2, 4, 5, 6, 8, 10, 12, 12а, 14, 16, 18, 20; ул. Кисловодская, д. 1, 1а, 1е, 2, 3, 4, 5, 7, 8, 9, 10, 11, 12, 13, 14, 15, 16, 17, 19, 20, 21, 21б, 22; ул. Национальная, д.6; пер. Красноэтновский, д. 1, 2, 3, 4, 4а, 5, 6, 8, 10; ул. 2-я Дачная, д. 1, 2, 2а, 3, 4, 5, 6, 8, 9, 11, 12, 13; переулок 2-ой Дачный, д. 2, 3, 4, 4а, 5, 6, 7, 8; ул. Кременчугская, д. 1, 2, 3, 4, 5, 6, 7а, 8, 8а, 10, 9, 11, 12, 13, 14, 15, 15а, 16, 17, 18, 19, 20, 21, 22, 23, 24, 25, 26, 27, 28, 29, 30, 31, 32, 33, 34, 35, 36, 37, 39, 40, 41, 42, 43, 44, 45, 46, 47, 48, 49, 50, 52, 54, 56а, 58; ул. Тельмана, д. 1, 2, 2а, 2б, 3, 3а, 4, 5, 6, 7, 7а, 7б, 7в, 8, 9, 9а, 9б, 10, 11, 12, 13, 13а, 14, 15, 15а, 16, 17, 17а, 18, 19а, 19, 20, 22, 24,26, 28, 30, 32, 34, 36, 38; ул. Красногвардейская, д. 2/16, 3, 4, 6, 7, 9, 9а, 10, 11, 13, 13а, 15, 17, 19, 19а, 21, 23, 25, 27, 29, 31, 33, 35, 37, 40а; ул. Обводная, д. 1/8, 2, 3, 4, 6, 8, 8а, 9, 11, 12, 13, 14, 16, 18; ул. Шлиссельбурская, д. 4, 5, 6, 7, 8, 9, 10, 11, 11а, 12, 13, 14, 15, 16, 17, 18, 19, 20, 22, 23; ул. Читинская, д. 2/56, 3, 4, 5, 6, 8, 9/21, 10, 11, 12, 13, 14, 15, 16, 17/35, 18, 20/14; ул. Огарева, д. 5а, 6, 10, 12, 14, 16; ул. Авиаторская, д. 2, 3, 4, 6, 7, 7а, 7б, 9, 11, 13, 15, 17, 19; переулок Каракумский, д. 3, 4, 4а, 5, 6, 6а, 12, 14, 36; ул. Днепропетровская, д. 1, 2, 3, 4,
13.	Муниципальное бюджетное общеобразовательное учреждение «Школа № 160»	ул. Таганская, д. 1, 3, 3 а, 4/1, 4/2, 4/3, 4/4, 4/5, 5, 7, 7/1, 8, 8/1, 8/2, 8/3, 9, 11; ул. Адмирала Нахимова, д. 4, 8, 10, 10/1, 12, 14, 24, 26, 28; пр. Ленина, д. 62, 64, 64 а, 66, 68, 68 а; ул. Партизанская, д. 2, 3, 4, 5, 8, 9, 10, 11; ул. Паскаля, д. 1, 1 а, 3, 4, 5, 6,7, 8, 8 а, 10, 11, 12, 14, 16, 18; ул. Подводников, д. 2, 4, 4/1, 5, 16, 19, 21, 22, 24, 26; ул. Робеспьера, д. 2, 3, 4; ул. Глеба Успенского, д. 2, 2/1, 4, 4/1, 4/2, 4/3, 4/4, 6, 7, 8, 8/1, 9, 9а, 9б, 10, 11, 12, 13, 14, 15, 17; ул. Грекова, д. 1, 2, 3, 4, 6, 8, 9, 10, 11, 12, 13, 14, 16, 17, 18, 19, 20, 21, 24, 27; ул. Шекспира, д. 1, 1а, 1в, 2, 2а, 3, 4, 5, 5а, 6, 6а, 8, 12г, 12д, 14, 14а, 16, 16/4, 18, 20; ул. Суздальская, д. 2, 3, 4, 5, 6, 7, 10а, 12а, 15, 16, 17, 18, 18а, 19, 20, 21а, 22а, 24, 25, 26, 27, 28, 29, 30, 31, 31а, 32, 34, 36; ул. Балакирева, д. 1, 2, 3, 4, 5, 6, 7, 8, 10; ул. Грубе, д. 1, 2, 3, 4, 5, 6, 7, 9,10.
		ТСНТ сад № 3 АО РУМО, д.77; ТСНТ сад № 2 ОАО ЗЕФС, д. 54, 307; НСТ АО РУМО сад № 4, Окские территории, д. 20.
14.	муниципальное автономное общеобразовательное учреждение «Школа № 175	пр. Ленина, д. 48, 48а, 48б, 48в, 48г,48д, 50, 52, 52а; ул. Чугунова, д. 1а, 3а, 4, 5, 5а, 6, 7а, 8, 11, 11а, 13, 13а, 15; ул. Комарова, д. 11, 13, 13 а, 15, 15 а, 17, 17а, 19, 19а, 21.
15.	Муниципальное бюджетное общеобразовательное учреждение «Школа № 177»	пр. Ленина, д. 56, 58, 58 а, 60; ул. Таганская, д. 6, 10, 13; ул. Подводников, д. 29, 31; ул. Норильская, д. 4, 6, 8, 10, 12, 14, 16; ул. Юпитерская, д. 1, 1а, 1 б, 2, 2 а, 2б, 2в, 2г, 3, 4, 5, 5а, 9, 10, 12, 12 а, 12б, 12в, 12г; переулок Юпитерский, д. 2, 4, 3, 3а, 6; ул. Дизелестроительная, д. 1, 3, 5, 7, 23, 25, 27, 29, 31, 33, 35, 37; ул. Боевая, д. 9, 11, 13, 15, 17; ул. Ремесленная, д. 14, 15, 16, 17, 18, 19, 20, 21, 23; ул. Композиторская, д. 1, 4, 5, 6, 8, 8а, 12, 14, 16, 20а; ул. Геройская, д. 1, 1/1, 2, 3, 10, 11, 12, 13, 14, 16, 17; ул. Глеба Успенского, д. 1, 1/1, 1/2, 1/4, 1/5, 3; 1/3, 1/6, 1/7, 1/8 (ЖК «Октава») ул. Комарова, д. 1, 3, 3а, 5, 5 а, 7, 7 а, 9, 9 а; ул. Паскаля, д. 13, 15, 19,
16.	Муниципальное автономное общеобразовательное учреждение лицей № 180	пр. Ленина, д. 41, 41/1, 41/2, 43, 43/1, 43/2, 43/3, 43/4, 43/5, 45, 45/1, 45/2, 45/3, 45/4, 47, 47/1, 47/2; ул. Радио, д. 5, 6, 7, 8, 9, 10; ул. Снежная, д. 23, 23/1, 25, 25/1, 25/4,
17.	Муниципальное бюджетное общеобразовательное учреждение «Школа № 182»	ул. Перекопская, д. 1, 3, 3а, 4, 5, 6/1, 8, 8/1, 10; ул. Памирская, д. 2, 6, 8; ул. Каховская, д. 1, 5, 7; ул. Каширская, д. 2, 47, 50, 51, 54, 65, 69, 70, 70/1, 71; ул. Героя Сафронова, д. 4, 6, 7/1, 8, 9, 10, 11, 12, 13, 13/1, 14, 15, 16, 18, 20, 22; ул. Дарвина, д. 1, 4, 9, 11, 15, 17; ул. Вали Котика, д. 1, 2, 3, 4, 5, 6, 7, 8, 9, 10, 11, 12, 13, 14, 15, 16, 17, 18,19, 20, 21, 22, 24, 29; 37, 45, 48,56 ул. Матросская, д. 45, 48, 49, 50, 52, 51, 53, 55, 55а, 56, 57, 58, 59, 62, 68, 69, 71, 75, 80, 82, 87, 95; ул. Баумана, д. 64, 64/1, 67, 77, 79, 86, 90, 100, 113, 121, 145а, 149, 169, 173а, 175 д.156, 193, 220 (СНТ «ЗЕФС»); ул. Молитовский Затон 2 линия, д. 1, 2, 2а, 3а,, 4а,6а,4а, 6а,7, 8,,9, 10, 11,13, 14, 15, 27, 29, 33, 37А, 51, 53 ул. Паскаля, д. 17, 21, 23, 25; 27. ул. Заводская, д.32, 34, 36, 53, 55; ул. Диксона, д. 44, 46, 48. бульвар Заречный, д. 1, 3 пр. Ленина, д. 34, 36а, 36б, 38, 40, 42, 44, 44а, 44б, 44в, 44г; ул. Арктическая, д. 20; ул. Комарова, д. 2/1, 2/2,4, 10, 12, 12 а, 12б, 14, 14 а, 14б, 16, 16 а, 18; ул. Усиевича, д. 1, 2 а, 3, 3 а, 4, 5, 5 а, 7, 7 а, 8, 10, 10/1, 12, 13, 15, 15 а, 17 а, 19, 21, 23; ул. Сухопутная, д. 1, 1а, 5, 7, 9, 15, 17; ул. Гончарова, д. 2/1, 16, 18, 20, 22, 22 а, 21, 23, 24, 25; ул. Архитектурная, д. 8а, 10, пер. Тупиковый 1, д.1, 2, 3, 4; пер. Тупиковый 2, д.1, 2, 3, 4; пер. Тупиковый 3, д.1, 2, 3, 4 СТ Красный кожевник, д. 81, 89. 98, 99, 110 ул. Профинтерна, д. 26, СНТ «Карповское», д. 15/15а.
18.	Муниципальное автономное общеобразовательное учреждение «Гимназия № 184	пр. Ленина, д. 61, 61/1, 61/2, 61/3, 61/4, 61/5, 63, 63/1, 63/2, 65, 65/1, 65/2, 65/3, 65/4, 67, 67/1, 69, 69/1, 69/2, 69/3, 69/4, 71, 71/1; ул. Херсонская, д. 1, 3, 5, 7, 9, 10, 12, 13, 14, 14/2, 15, 16, 16/2, 16/3, 17, 18, 19, 20, 21, 23; ул. Новикова-Прибоя, д. 5, 11, 13, 15, 17, 17а, 19, 21, 21а, 23а, 25а, 27, 29, 31, 33, 35 ул. Снежная, д. 31, 31/1, 35/1.
19.	Муниципальное бюджетное общеобразовательное учреждение «Школа № 185»	ул. Академика Баха, д. 2, 3, 5, 7, 9, 9/1, 11, 11/1,13; пр. Ленина, д. 28 а, 28 б, 28 в, 28 г, 28, 28/6, 28/9, 28/11, 28/12, 28/13, 29, 29а, 29/1, 30, 30б, 30в, 30г, 30/1, 30/2, 30/3, 30/4, 30/5, 30/6, 30/7, 30/8, 31, 31/1; ул. Макарова, 1, 3, 3/2, 5/1, 5/2, 7/2.

ПРИЛОЖЕНИЕ № 4
к постановлению администрации города
от 14.03.2024 № 1719

Закрепленные муниципальные образовательные организации за конкретными территориями Московского района города Нижнего Новгорода

№ п/п	Наименование образовательной организации	Закрепленные территории
1.	Муниципальное бюджетное общеобразовательное учреждение «Школа № 21»	ул. Чебоксарская 3, 4а, 5, 6, 8, 8а, 10, 10а, 11, 12, 12а, 13, 14, 15, 16, 16а, 17, 18, 19, 20, 20а, 21, 21а, 22, 22а, 23, 24, 24а, 25, 26, 27, 28, 29, 30, 31, 32, 33, 35, 36, 36а, 37, 38, 39, 40, 41, 41а, 42, 43, 44, 46, 48; ул. Хохломская 16, 18, 20, 22, 23, 24, 24а, 26, 28, 28а, 30, 30а, 32, 34, 36 ул. Буферная 1, 2, 3, 3а, 4, 5, 6, 7, 8, 9, 10, 11, 12, 13, 13а, 14; ул. Чехова 2, 2а, 3, 4, 5, 6, 7, 8, 9, 9а, 10, 11, 12, 12а, 13, 15, 17, 19, 21; ул. Химиков 7, 9, 11, 13, 15, 17, 17а; ул. Бригадная 1в, 2, 3, 5, 6, 7, 8, 11, 12, 14, 16, 18, 20, 20а; ул. Барнаульская 1, 1а, 3, 5, 7, 9, 9а, 10, 11, 11а, 12, 13, 14, 15, 16, 18, 20 ул. Шаляпина 1, 2, 3, 4, 5, 6, 8, 9, 10, 12, 15, 16, 17, 18, 19, 19а, 20, 21, 22, 24; ул. Маршала Воронова 1, 2, 2а, 4, 6, 8, 9, 16, 16а, 18, 20 ул. Маршала Казакова 6, 6а, 7, 8, 8/1, 9, 10, 11, 12, 13, 13а, 14, 15, 15а, 16 Сормовское шоссе 6, 7, 8, 9, 10, 11, 12, 13, 14, 15, 15а, 16, 16а, 17, 18, 19 ул. Куйбышева 2, 4, 6, 10, 12, 14, 16, 18, 20, 22, 24 ул. Боткина 1, 2, 4, 6, 6а, 8, 9, 10 ул. Добровольческая 2, 4, 4а, 5, 6, 7, 9 ул. Кожанова 1, 3, 4, 5, 6, 7, 8, 9, 9а, 9б, 10, 12, 14 Семеновский переулок 2, 3, 4, 5, 7, 9, 10, 11, 12, 13, 14, 15, 16, 17, 18, 19, 20 ул. Уральская 2, 3, 4, 6, 9 ул. Уфимская 2, 3, 4, 5, 6, 6а, 7, 8, 9, 10, 11, 12, 13 ул. Народная 42, 43, 45, 46, 48, 50, 52, 54, 56, 80, 82
2.	Муниципальное бюджетное общеобразовательное учреждение «Школа № 64»	Московское шоссе 63, 64, 65, 77, 81, 83, 113, 137, 139, 139а, 141, 155, 159, 163, 165, 167 (корпус 1, 2, 3, 4,5), 169; Бурнаковский проезд 9, 10, 11, 14 ул. Кошелева 1, 2, 3, 4, 5, 7, 9, 11, 13. ул. Дежнева 1, 3, 4, 5, 6, 7, 8, 9 ул. Гастелло 2, 4, 8, 10, 12, 14 Проспект Героев 2, 4, 6, 8, 9, 10, 11, 12, 14, 15, 16, 17, 18, 19, 21, 22, 23, 24, 26, 27, 28, 29, 30, 31, 34, 35, 36, 37, 37а, 38, 39, 40, 41, 42, 44, 48, 50, 52, 54, 56, 58, 60, 64, 66, 68, 70 ул. Березовская 10 ул. Лесохимиков 1, 2, 3, 5, 6, 7
3.	Муниципальное бюджетное общеобразовательное учреждение «Школа № 66»	ул. Чаадаева 1, 1а, 2, 2/1, 3а, 4, 6, 6а, 8, 10, 11, 12, 12а, 13, 14, 15, 16, 18, 19, 20, 21, 22, 23, 24, 25, 26, 27, 29, 30, 31, 32, 33, 34, 35, 35а, 36, 37, 38, 39, 40, 41, 42, 43, 44, 45, 46, 48, 50, 52
4.	Муниципальное бюджетное общеобразовательное учреждение «Школа № 69»	ул. Орджоникидзе 1, 2, 3, 4, 5, 6, 7, 8, 10, 11, 12, 13, 14, 15, 16, 17, 20, 23, 25, 26, 28, 28а ул. Ярошенко 1, 2, 2а, 2в, 3, 4, 5, 6, 7, 8, 9, 10, 11, 12, 13, 15, 17, 19 ул. Черняховского 3, 4, 5, 5а, 6, 7, 8, 9, 9а, 9б, 11, 12, 13, 14, 15 ул. Баранова 1, 3, 3а, 4, 5, 5а, 6, 7, 8, 9, 9а, 10, 11, 12
5.	Муниципальное бюджетное общеобразовательное учреждение «Школа № 70 с углубленным изучением отдельных предметов»	ул. Бийская 3 ул. Коминтерна 10, 14, 16, 18, 20, 22, 24, 26, 56, 58 ул. Березовская 116 ул. Глинки 40 ул. Линдовская 21, 23, 27, 29, 31, 33, 35, 37, 41, 43, 45, 47, 49, 51, 53, 55, 57, 59, 78, 79, 80, 81, 82, 83, 84, 85, 86, 87, 89, 91, 93, 95
6.	Муниципальное бюджетное общеобразовательное учреждение «Школа № 73»	ул. Красных Зорь 1, 2, 3, 4, 5, 5а, 6, 7, 8, 9 ул. Люкина 4, 5, 6, 7, 9 ул. Павла Орлова 1, 3, 4, 5, 6, 7, 8, 9, 10 Московское шоссе 185, 187, 189, 191, 193, 195, 197, 199, 201, 203, 205, 207, 209, 211, 213, 215, 217, 219, 221, 223, 225, 227, 229, 231, 233, 345, 345а, 347, 347а, 349, 350а, 351, 352, 353, 354, 355, 356, 357, 359, 360, 361, 362, 363, 364, 366, 367, 368, 368а, 368б, 370, 372, 373, 374, 375, 375а, 377, 378, 379, 380, 381, 382, 383, 384, 385, 386, 387, 388, 389, 390, 391, 392, 392а, 393, 394, 395, 397, 399, 401, 403, 405, 407, 409, 411, 413, 415, 417, 419, 421, 423, 425, 427, 429, 431, 433, 435, 437, 439, 441, 443, 445, 447, 447а, 453, 455, 455а, 457, 459, 461, 463, 465, 469 ул. Рябцева 1, 1а, 2, 3, 4, 5, 6 ул. Березовская 20, 22 Московское шоссе СНТ «Сокол» сады № 1, 2, 3, 4
7.	Муниципальное автономное общеобразовательное учреждение «Школа № 74 с углубленным изучением отдельных предметов»	ул. Березовская 1, 3, 4, 5, 6, 7, 9 Московское шоссе 171, 173, 175, 177, 179, 183
8.	Муниципальное бюджетное общеобразовательное учреждение «Школа № 93»	ул. Мечникова 1, 1а, 2, 3, 4, 5, 6, 7, 9, 10, 11, 12, 13, 14, 15, 16, 47, 49, 51, 53, 55, 57, 59, 61, 63, 65, 67, 69, 71, 73, 75, 77, 79, 81, 87, 89, 91, 93, 95, 97, 101 ул. Уншлихта 1, 1а, 2, 3, 4, 5, 6, 7, 8, 11 ул. Ружейная 1, 1а, 1б, 2 ул. Пропеллерная 1, 2, 3, 4, 5, 6, 7, 8, 9, 10, 10а, 11, 13, 14 ул. Майская 1, 2, 3, 5, 6, 7, 8, 9, 10, 11, 12, 13, 14, 14а, 15, 15а, 16, 17, 17а, 18, 19, 19а, 20, 21, 22, 23, 24, 25, 26 ул. Волнистая 1, 2, 3, 3а, 4, 5, 6, 7, 8, 9, 10, 10а, 11, 12, 12а, 13, 14, 15, 16, 17, 18, 18а, 19, 20, 21, 22, 23, 24, 25 ул. Балочная 1, 2, 2а, 3, 4, 4а, 5, 6, 7, 8, 8а, 9, 9а, 10, 10а, 11, 11а, 12, 13, 14, 14а, 15, 16, 17, 17а, 17б, 18, 19, 20, 21, 22, 22а, 22б, 23, 24 ул. Байдукова 1, 2, 3, 4, 5, 6, 6а, 6б, 7, 8, 8а, 9, 10, 11, 11а, 11б, 12, 13, 13а, 14 ул. Аральская 1, 2, 3, 4, 4а, 5а, 6, 7, 8, 9, 10, 10а, 11, 12, 13, 14, 15, 15а, 16, 17, 18, 19, 20, 21, 21а, 22, 24 ул. Джамбула 1, 1а, 3, 4, 5, 6, 7, 8, 10, 12, 14, 14а, 15, 16, 17, 18, 20, 21, 22, 23, 24, 26, 27, 28, 30а ул. Бобруйская 1, 1а, 2, 3, 4, 5а, 7, 10, 12, 14, 16 ул. Кадровая 1, 1а, 1б, 2, 2а, 3, 3а, 4, 4а, 5, 5а, 7, 7а ул. Сибирякова 2, 3, 3а, 4, 5, 6, 7, 8, 9, 10, 11, 12, 13, 14, 14б
9.	Муниципальное бюджетное общеобразовательное учреждение «Школа № 115»	ул. Генерала Клюева 1, 2, 3, 4, 6, 8, 10 ул. Евгения Никонова 1, 3, 4, 5, 6, 7/24, 11, 13, 15, 23 ул. Березовская 45б, 64, 65, 67, 68, 70, 71, 72, 73, 75, 76, 78, 79, 80, 82, 83, 84, 86, 87, 87а, 88, 90, 92, 94, 94/1, 96, 96/1 ул. Просвещенская 1, 2, 6 Проспект Героев 43, 74, 74а ул. Безрукова 1, 2, 3, 4, 6, 8 ул. 50-летия Победы 1, 2, 3, 4/1, 5, 6, 7, 9, 10, корпус 1, 2, 11, 12 корпус 1, 13, 15, 17, 19, 20, 21, 22, 23, 25, 28, 30, 32, 34, 36; ул. Страж революции 1, 3, 4, 5, 6, 7, 8, 16, 17, 18, 20, 21, 22, 23, 23а, 23б, 26, 28, 29, 30, 32, 34, 36, 38, 40 ул. Гвардейцев 9, 11, 12, 16, 18 ул. Коминтерна 2, 4/2, 6/1, 8, 12; ул. Буревестника 9, 9а; Поселок Левинка
10.	Муниципальное автономное общеобразовательное учреждение «Школа № 118 с углубленным изучением отдельных предметов»	ул. Народная 22, 26, 26а, 28, 30, 30а, 32, 34, 36, 37, 37а, 38, 40, ул. Бурнаковская 51, 53, 55, 57, 59, 61, 63, 65, 67, 69, 71, 73, 75, 77, 79, 81, 83, 85, 87, 89, 91, 93, 95, 97, 99, 101, 103, 105, 107, 109, 111, 113, 115, 117, 119, 121
11.	Муниципальное автономное общеобразовательное учреждение «Школа № 139»	ул. Красных Зорь 11, 14, 15, 17, 18, 19 ул. Лубянская 1, 2, 3, 5, 6 ул. Шота Руставели 1, 2, 5, 12, 12а, 14 ул. Рябцева 7, 8, 9, 10, 11, 12, 13, 14, 15, 16, 18, 19, 20, 22, 23, 24, 25, 26, 27, 28, 29, 30, 31, 32, 33, 34, 36, 38, 40, 42, 44 ул. Героя Давыдова 1, 2, 3, 4, 5, 6, 7, 8, 9, 10, 11, 12, 14, 15, 16, 17, 19, 21, 28, 32 ул. Павла Орлова 2, 12
12.	Муниципальное автономное общеобразовательное учреждение «Школа № 149»	ул. Мориса Тореза 7, 9, 13, 15, 16, 17, 18, 20, 21, 23, 25, 27, 27а, 29, 31, 32, 33, 35, 37, 39 ул. Совхозная 12а, 14 ул. Акмолинская 11, 13, 15, 17 ул. Красный Пахарь 1а, 2, 3, 4, 5, 6, 6а, 7, 8, 10, 12, 14, 15, 17, 19, 21, 23 ул. Куйбышева 1, 3, 5, 7, 11, 13, 15, 17, 21, 23, 33, 35, 37, 39, 39а, 41, 43, 45, 47, 49, 49/1, 51, 57, 59, 61, 63, 65, 67, 69 ул. Народная 1, 2, 2а, 5, 6, 6а, 7, 8, 10, 12, 13, 14, 14а, 15, 15а, 15б, 16, 17, 18, 19, 20, 21, 25, 25а, ул. Нефтегазовская 1, 3, 4, 5, 6, 7, 8, 10, 11, 13, 17, 19, 21, 24, 26, 28, 29, 29а, 49, 51 ул. Узкая 1, 2, 3, 5, 6, 7, 9, 11, 13, 15, 17 ул. Ушинского 1, 1а, 2, 3, 4, 5, 6, 7, 8, 9, 10, 12, 14, 16, 18 ул. Чернораменская 2 Сормовское шоссе 1, 2, 4, 5

		ул. 1-я Экономическая 1, 1а, 2, 3, 5, 6, 8, 9, 9а, 10; ул. 2-я Экономическая 3, 6, 8, 12
13.	Муниципальное автономное общеобразовательное учреждение «Школа № 172»	ул. Мирошникова 1, 1а, 1б, 2, 2а, 3, 3а, 3б, 4, 5, 6, 7, 8, 10 ул. Мечникова 37, 39, 41, 43, 45, 48, 50, 52, 52а, 54, 54а, 56, 58, 58а, 60, 62, 66 ул. Ясельная 1, 2, 3, 4, 5, 6, 8, 9, 10, 10а, 11, 12, 12а, 13, 14, 15, 16, 17, 18, 19, 20, 21, 22, 23, 24, 25, 27, 29 ул. Художников 2, 2а, 3, 4, 6, 7, 8, 9, 10, 11, 13, 16, 18, 20, 21, 21а, 22, 25, 26, 27, 27а, 28, 30, 32, 34 ул. Топольная 1, 1а, 2, 2а, 3, 4, 5, 6, 7, 8, 9, 10, 12, 14, 15, 16, 17, 18, 19, 20, 20а, 21, 22, 23, 24, 26 ул. Самолетная 1, 2, 2а, 3, 4, 5, 7, 8, 9, 10, 10а, 11, 11а, 12, 13, 14, 15, 16, 17, 17а, 18, 19, 20, 21 ул. Петродворецкая 37, 39, 41, 43, 43а, 47, 49, 50, 52, 53, 54, 55, 55а, 56, 57, 57а, 58, 59, 60, 62, 64, 66, 68, 70, 70а, 72, 74, 76, 78, 84, 86 ул. Майская 27, 28, 29, 31, 32, 34, 35, 36, 37, 38, 39, 40, 41, 42, 42а, 43, 45, 46, 47, 48, 50, 51, 52, 52а, 53, 54, 54а, 55, 56, 58, 59, 60, 62, 64, 66, 67, 68, 69, 70, 72, 73 ул. Камская 27, 31, 35, 37, 37а, 38, 40, 41, 42, 43, 44, 45, 46, 46а, 47, 48, 49, 50, 51, 52, 53, 54, 55, 57, 58, 58а, 59, 60, 61, 62, 63, 64, 66, 67 ул. Зенитная 14, 15, 16, 17, 18, 19, 20, 21, 22, 23, 24, 25, 26, 27, 28, 28а, 29, 30, 31, 32, 34, 35, 36, 37, 38, 39, 40, 41, 42, 43, 44, 45, 46, 47, 48 ул. Депутатов 2, 4, 4а, 6, 7, 8, 8а ул. Григоровича 1, 2, 3, 4, 5, 6, 7, 8, 8а, 9, 10, 11, 12, 12а, 13, 14, 15, 15а, 16, 17, 18, 19, 20, 22 ул. Волнистая 26, 27, 28, 29, 30, 31, 31а, 32, 33, 34, 35, 36, 37, 38, 39, 40, 41, 42, 43, 44, 45, 46, 47, 48, 49, 50, 51, 52, 52а, 53, 53а, 54, 55, 56, 57, 58, 59, 60, 61, 61а, 62, 63, 64, 65, 66, 66а, 68, 68а ул. Белякова 1, 2, 3, 3а, 4, 4а, 5, 6, 7, 8, 9, 9а, 10, 11, 13, 14, 15, 16, 28, 32; ул. Балочная 25, 26, 27, 28, 29, 30, 31, 32, 33, 34, 35, 36, 37, 38, 39, 40, 41, 42, 43, 45, 46, 48, 51, 51а, 62, 64, 64а, 65, 66, 67, 68, 69, 70 ул. Аральская 25, 26, 26а, 27, 28, 29, 29а, 30, 30а, 31, 32, 33, 33а, 34, 35, 36, 36а, 37, 38, 39, 40, 41а, 42, 42а, 43, 44, 45, 46, 47, 48, 49, 50, 50а, 50б, 51, 52, 53, 54, 55, 56, 57, 67, 68, 69, 70, 70а ул. Кадровая 8, 8а, 9, 10, 11, 12, 13, 13а, 15, 16, 17, 17а, 18, 18а, 19, 19а, 20, 20а, 21, 21а, 22, 22а, 23, 25, 26, 27, 28, 29, 30, 31, 33, 35, 36, 38, 40 ул. Джамбула 9, 25, 29, 30, 31, 32, 33, 34, 35, 36, 37, 38, 38а, 39, 40, 40а, 41, 41а, 42, 42а, 43, 44, 46, 48, 50, 50а, 52, 54, 56, 56а, 56б, 58, 60, 60а, 62, 64, 64а, 66, 68, 70, 72, 74, 76 ул. Лобачевского 17, 19 ул. Черняховского 16, 17, 18, 19, 20, 21, 22, 23 ул. Панфиловцев 4, 4а, 4б, 4в, 5, 7, 9, 11, 12, 13, 14, 15 ул. Суворова 3 Московское шоссе СНТ «Сокол» сад № 5
14.	Муниципальное автономное общеобразовательное учреждение «Школа № 178»	ул. Красных Зорь 22, 23, 24, 25, 27, 142, 144, 146, 148, 149, 150, 151, 152, 153, 157, 158, 159, 192, 193, 194, 194а, 195, 196, 197, 198, 199, 200, 201, 202, 203, 204, 205, 206, 207, 209 ул. Березовская 89, 89а, 91, 95, 97, 101, 102, 102а, 103, 104, 104а, 104/1, 106, 108, 110, 111, 112, 114, 118, 120, 122, 124 ул. Буревестника 11, 12, 12а, 13, 14, 16, 17 ул. Софьи Перовской 1, 1а, 3 ул. Евгения Никонова 14, 16, 17, 18, 19 ул. Страж Революции, 23 В
15.	Муниципальное бюджетное общеобразовательное учреждение «Школа № 146»	Поселок Березовая Пойма СНТ поселка Березовая Пойма СНТ поселка Лесная Поляна
16.	Муниципальное автономное общеобразовательное учреждение «Гимназия № 67»	ул. Страж революции 9/6 ул. Гвардейцев 8, 10
17.	Муниципальное бюджетное общеобразовательное учреждение «Лицей № 87 им. Л.И. Новиковой»	ул. Красных Зорь 13

ПРИЛОЖЕНИЕ № 5
к постановлению администрации города
от 14.03.2024 № 1719

Закрепленные муниципальные образовательные организации за конкретными территориями Нижегородского района города Нижнего Новгорода

№ п/п	Наименование образовательного учреждения	Закрепленные территории
1.	Муниципальное бюджетное общеобразовательное учреждение «Гимназия № 1»	Ул. Большая Печерская 3, 5/9, 7/20 Верхне-Волжская набережная 2Б, 6, 7а, 8а, 10 к. 1, 9/1, 14, 15, 17, 19 Пл. Минина и Пожарского, 4б, 6, 6а, 7/1, 7б Ул. Минина 1, 1а, 2/8, 3, 3а, 3б, 5, 5а, 8б, 9/4, 10, 10а, 10в, 11, 11а, 13а, 14/44, 15 а, б, 16а, 17, 18, 18/3, 18а, 19/6, 19а, 22/4, 23, 23а, Ул. Варварская 3б, д, 4, 6, 6а, 7 Ул. Ульянова 4б, 5, 5а, 7, 7а, 7б, 8б, 12 Ул. Большая Покровская, 4, 6, 7, 9, 9б, 10, 10в Ул. Пожарского 4а, 5, 8, 10, 16 Ул. Нестерова 3, 4а, 10, 22, 35, 37, 39, 41 Ул. Пискунова 45, 47/1 Пер. Рыбный 4а, 5/9
2.	Муниципальное автономное общеобразовательное учреждение «Школа № 3»	Ул. М. Горького 24, 27, 35, 42б, 43, 45, 48/50, 50, 52, 53, 59, 61, 65а, 65б, 70, 77, 80/1 Пл. Горького 1/61, 2, 4, 5/7б Ул. Шевченко 1, 13 Ул. Маслякова 9, 12а, 14, 14а, 16/102, 24, 25 Ул. Большая Покровская 58/1, 68, 69а, 69б, 70, 72, 73, 74, 75, 76, 93, 93б Ул. Малая Покровская 4, 6, 6/1, 6/2, 14, 20а, 22, 24/6, 28, 30/31, 31 Ул. Красносельская 2, 24, 26 Ул. Большие овраги 4, 6, 11, 13, 15, 17 Пер. М.Ямской 4 Ул. 3-я Ямская 7, 12/1, 30 Ул. Малая Ямская 3, 4, 18/1, 18/2, 18/3, 22, 24, 28, 28а, 30, 32, 42а, 58д, 63, 65/4, 66 Ул. Ереванская 2/5 Ул. Дальняя 7, 8, 9, 17 Ул. Воровского 3, 8, 8в, 11, 13, 14, 22, 24 Пер. Обозный 2 Ул. Обозная 1, 4, 5 Ул. Одесская 2 Ул. Крупской 16а Ул. Арзамасская 1, 3, 5 Ул. Большая Перекрестная 31, 38, 38а Ул. Ильинская 85/1, 140, 141б, 142а, 143а, 146, 149, 151, 157б, 162, 168/2
3.	Муниципальное бюджетное общеобразовательное учреждение «Школа № 7»	Ул. Бринского 1, 1а, 1/1, 1/2, 2/1, 2/2, 2/3 Ул. Лопатина 2, 2/1, 3, 3/1, 3/2,3/3 Ул. Казанское шоссе 1, 2/1, 3, 3а, 4, 4/1, 4/2, 4/3, 5, 7, 9 Ул. Лысогорская 89/1, 89/2, 89/3 Дер. Новая (все дома) Слобода Подновье (все дома) Слобода Прибрежная (все дома)
4.	Муниципальное бюджетное общеобразовательное учреждение «Лицей № 8»	Ул. Пискунова 24, 30, 30а, 32, 33, 37, 40а Ул. Ульянова 29, 31, 31д, 31е Ул. Ковалихинская 16, 26, 28, 28а, 6 Ул. Нестерова 33 Ул. Варварская 10а, 10/25, 12, 14, 29, 33
5.	Муниципальное автономное общеобразовательное учреждение «Гимназия № 13»	Ул. Ковалихинская 30, 47,49, 51, 53, 55, 56, 57, 60, 62, 64 72, 77, 90/24, 93а, 94, 95а, 97, 97а, 100/264 Ул. Большая Печерская 8, 12в, 13, 14, 15, 16, 16в, 17а, 18, 19а, 6, 28, 28в, 30, 32, 33, 35 37, 37е, 38, 39, 41, 41а, 45, 45а, 6, 46, 47, 48, 49, 49/51, 55/9, 57/10, 58, 59, 59а 60, 61, 63, 66 Ул. Ульянова 26/11, 32, 33, 34а, 34б, 34в, 36, 36е, 38, 40/13, 42/16, 43/10, 45, 45а, 45б, 47, 54 Ул. Варварская 40а, 40б Ул. Трудовая 3, 4, 6, 8, 14, 21, 23, 25, 27 Ул. Семашко 2, 5, 5а, 9, 12, 14, 17, 17а, 19а, 23, 28, 30 Ул. Фрунзе 12, 14, 16, 21, 22, 22в, 23 Ул. Минина 25/3, 25а, 27/4, 29, 31б, 33, 38/2, 41, 43а, 49 Ул. М. Горького 218/22, 220, 222, 230/34, 232, 234, 240б, 250, 272 Ул. Провиантская 4б, 6а,б,в, 7, 8, 14, 20, 26
6.	Муниципальное автономное общеобразовательное учреждение «Школа № 14 им. В.Г. Короленко»	Ул. Грузинская 8, 8а, 9, 9в, 12а, 12б, 14а, 15, 28, 29, 30, 30а, 33, 34, 37а, 40, 41, 41а, 41б, 46 Ул. Пискунова 3/1, 3/2, 3/3, 3/4, 5, 9в, г, 18, 18а, 20а, 21/2 Ул. Алексеевская 3,4, 8/15, 8а/1, 11, 13, 14/17а, 14/17б, 15/14, 15б, 17/15, 18, 19, 19б, 20, 20б, 21, 22, 23, 24, 24а, 24б, 24в, 24г, 27а, 35а, 37, 43, 43а, 45, 47, 49 Ул. Студеная 1/а, 3, 3а, 3б, 6, 7, 7а, 9а, 9б, 10, 10а, 12, 14/32 Пер. Холодный 2, 3, 5, 6, 7, 8, 9, 10, 16, 17, 18а Пер. Могилевича 5 Ул. Ошарская 1/2, 7, 8, 9, 9а, 9в, 10, 11д, 15, 17 Ул. Октябрьская 1, 4а, 6, 12, 21а, 27, 34 Ул. Володарского 3, 4, 5, 7, 9, 11, 38а, 38б, 40, 45, 57 Ул. Большая Покровская 14, 16, 18а, 19д, 20б, 21/5, 24/22, 25, 27, 28, 29, 30а, 32, 35, 35а, 42, 44, 46. 46б, 47б, 49, 50в, 51 Ул. Звездинка 3, 3а, 5, 7, 9, 9/1, 14, 18, 20а, 20б, 24, 26а, 28/13, 36, 38, 40/51
7.	Муниципальное автономное общеобразовательное учреждение «Школа № 19»	Ул. Новая 3, 8, 9, 15, 16а, 21/11, 22б, 23, 25, 29, 31, 32, 51, 55а, 6, д, 57 Ул. Костина 5, 6/1, 7/1, 22а, 24 Ул. Славянская 1, 1а, 2а, 4, 4а, 5, 8, 10, 10а, 11/51, 21, 23, 25, 25а, 49, 49б, 51, 53, 55/7 Ул. Белинского 30, 32, 34, 36, 38, 58/60, 60а, 62, 64, 66, 78, 100, 102, 104/5, 106а, 106б, 110, 118/29, 122а Ул. Тверская 3, 7 Ул. Короленко 11, 11а, 12, 17а, 19, 19а, 6, 20, 28, 32, 42, 44 Ул. Студеная 32, 45, 52, 52а, 52/1, 53, 54, 54а, 55а, 56, 58, 58а, 59а, 63/1 Ул. Решетниковская № 21/11 Ул. М. Горького, 113/30, 123, 129, 131, 140, 142, 142а, 144, 146, 146а, 148, 149а, 152, 152а, 154, 156, 158, 160, 161, 162, 163, 164, 165, 184, 186 Ул. Ошарская 21, 38, 39а, 52а, 54, 56,58 Ул. Ванеева 1, 1а, 3 Пл. Свободы 4, 7 Ул. Варварская 44/41 Ул. Семашко 21/1, 21б, е, 33/58, 33а, 35 Пер. Гранитный 7, 9 Пер. Ткачева 4 Ул. Ижорская 3, 4
8.	Муниципальное автономное общеобразовательное учреждение «Школа № 22 с углубленным изучением отдельных предметов»	Ул. В.Печерская 5, 7, 7/1, 7/2, 7/3 Ул. Касьянова, 1, 2, 4, 4/1, 5, 5/1, 5а, 5б, 6, 7, 8, 8а, 10, 12, 13 п.1, 13 п.2, 15, 15/1 Ул. Лопатина 5, 5а, 7, 9, 9а, 11, 11а, 13 Александровская Слобода (все дома)
9.	Муниципальное автономное общеобразовательное учреждение «Школа № 30 имени Лоры Леонидовны Антоновой»	Ул. Радужная 1, 2, 3, 4, 4а, 6,8,12, 14 Ул. Донецкая 2,4, 5, 6, 9 Ул. Родионова 1,3, 5, 5а, 7, 9, 11, 13, 15, 17, 17/1, 17/2, 17/3, 17/4, 19, 25, 27, 29, 39, 43, 45, 72б, 108а, 118в, 167 (все корпуса) Ул. Кудьминская 1, 2, 3, 4 Ул. Тургенева 7, 7а, 24, 24б, 25, 25 корпус 1, 28 Ул. Сеченова 3б Ул. Ковровская 21, 45, 47, 49 Пер. Бойновский 13а Ул. Большая Печерская 68в, 77а, 79, 83, 83б Ул. Усилова 1, 1/2, 1/3, 1/4 Пл. Сенная д. 1, 6/49 Казанская набережная 5 Набережная Гребного Канала 111, 111а Печерский съезд, 22, 26б Слобода Печеры (все дома) Слобода Приволжская (все дома) Слобода Кошелевка 22
10.	Муниципальное бюджетное общеобразовательное учреждение «Школа № 33 с углубленным изучением отдельных предметов»	Ул. Суетинская 1, 2, 3, 4, 5, 7, 9, 10, 13, 14 Ул. Заломова 1, 3, 4, 5, 6, 7, 8, 9, 10, 11, 13, 15 Ул. Рождественская 6, 6б, 8, 8а, 12в, 12/5, 14, 14а, 6, 16, 16а, 6, 22, 22в, 28а, 28е, 31, 32, 36а, в, 40, 44, 45б, 46, 46/2, 47а, б, с
		Набережная Федоровского 3, 4, 5, 6, 7, 8 Нижне-Волжская набережная 1, 4, 8/7, 13д, 17/2
11.	Муниципальное бюджетное общеобразовательное учреждение «Школа № 35»	Ул. Сергиевская 1, 8, 12, 12а, 12д, 13а, 14, 15, 16, 17, 17а, 18, 21, 22, 23, 24/43, 25 Гребешковский откос 3, 3а, 5, 7а, 9а Ул. Ярославская 1/1, 2, 6а, 11, 12, 13, 21, 23 Ул. Соревнования 1, 3, 4а, 12 Ул. Черниговская 4, 5, 6, 7, 9, 10, 12/2, 12а, 12б, 14, 15 Ул. Торговая 7 Ул. Широкая 4/16 Ул. Кожевенная 5, 18 Ул. Магистрацкая 1/3, 5/6, Ул. Чернышевского 10, 18, 20б Ул. Гоголя 4, 5, 8, 8а, 8б, 12г, 14, 16, 17, 18, 18а, 20, 22, 26, 28/21, 32, 34, 36а, 41, 41а, 45а, 47, 47а Пер. Гоголя 5 Пер. Крутой 6, 6в, 8, 9, 10, 11б, 12 Почтовый съезд 4, 11, 15а Пер. Мельничный 3, 3ж, 5 Пер. Казбекский 4 Ул. Вахитова 6, 7, 9, 11 Ивановский съезд 3, 5, 7, 9/18 Ул. Гаршина 5, 24
		Ул. Фруктовая 3, 5, 7, 9 (все корпуса) Ул. Яблоневая 1, 2, 3, 4, 5, 6, 7, 8, 9, 10, 11, 12, 12а, 13, 13а, 14, 14а, 15, 16, 17 Ул. Родионова 165 (все корпуса), 178, 180, 180/1, 182, 186Б Ул. Усилова 2, 2/2, 2/3, 2/4, 3, 3/2, 3/3, 4, 5, 6, 7, 8, 9, 10, 11 Ул. Овражная вся Ул. Онежская 31, 33, 37, 39, 39а, 41, 43, 45, 46, 48, 50, 52, 54, 56, 56а, 6, 58 Онежский проезд 28, 32, 34 Ул. Цимлянская 5, 6, 7, 8, 9, 10, 11, 12, 13, 14, 15, 16, 17, 18, 19, 20, 22 Ул. Приусадебная 25, 46а, 48, 48а, 50а, 52, 54, 56 Ул. Северо-восточная 1,4, 5, 6, 7 Ул. В.Высоцкого, д. 1 Пер. Парниковый 23а, б, г, 25
12.	Муниципальное бюджетное общеобразовательное учреждение «Лицей № 40»	Ул. Варварская 27/8, 27а, 35 Ул. Ошарская 14, 16 Ул. Блохиной 3, 4/43, 5, 7, 7а, 12
13.	Муниципальное автономное общеобразовательное учреждение «Школа № 42»	Ул. Лопатина 6, 8, 10, 10/1, 12/1, 12/2, 14, 14/1 Ул. Бринского 3, 4/1, 4/2, 5/1, 5/2, 6 Ул. Верхне-Печерская, 1, 1/1, 2, 2/1,3, 4, 4/1 Ул. Хохлова 1, 5, 15, 21 Индивидуальные дома к.п. «Зеленый город», Жилые дома к.п. «Зеленый город»: Агродом 1, 2, 3, 4, 5, 6, 7, 8, 21, 22 Лесничество 3, 6а, 7, 8, 9, 9а, 10, 11, 12, 15, 26, 26а Санаторий Нижегородский 1, 2, 3, 4, 5, 6, 7 Санаторий ВЦСПС 2, 3, 4, 4/2, 5, 6, 7, 7/2, 8, 8/2, 9/2, 10/2, 11, 11/2,12/2, 13, 14, 15 Детский санаторий «Ройка» 2, 3, 6, 8, 10, 14, 15, 16, 17, 20, 22 Березовый Клин: ул. Железнодорожная 16, 28а, 29 ул. Лесная вся, ул. Центральная вся Березовая роща 1 39, 53, 53а, 53в д/о «Красное Сормово» 1, 2, 3, 4, 5, 8, 9 Санаторий Зеленый город 4, 5, 6, 7, 8, 9, 10, 12, 13, 14 д/о Зеленый город 1, 2, 3, 4, 5, 8, 16, 23, д/о Звезда 1, 2, 3, 4, 5, 6, 8 д/о Кудьма 1, 2, 3, 4, 5, 8, 9, 11, 12, 13 д/о Чайка 1и, 3н, 4 м, 5л, 6, 7, 8 Мореновская школа 1, 2, 3, 5, 9, 10 станция «Ройка», дом Железнодорожника 1 Санаторий-профилакторий «Рассвет» 1 СНТ «Маяк», СНТ «Ракета», СНТ «Спутник» СНТ «Восход» СНТ «Дружба»
14.	Муниципальное автономное общеобразовательное учреждение «Средняя школа № 102 с углубленным изучением отдельных предметов»	Ул. Деловая 9/2, 20, 22/1, 22/2, 24, 24/1,24/2 Ул. Родионова 184, 188, 188а, 188в 189/24, 190/5, 191, 191/1, 192/3, 192/4, 192/5, 193, 193/1,193/2, 193/3, 193/4, 193/5, 193/6, 193/7, 195, 195/1, 195/2, 197, 197/1, 197/2, 197/3 199, 199/1, 199/2, 202 к.1, 202 к.2. Ул. Александра Хохлова д. 3
15.	Муниципальное автономное общеобразовательное учреждение «Школа № 103 с углубленным изучением отдельных предметов»	Ул. Богдановича, 1, 1/1, 1/2, 2/1, 2/27, 4, 4/1, 6, 6/1, 7, 7/1, 7/2, 8, 20 Ул. Казанское шоссе, 8, 8/1, 8/2, 8/3, 10, 10/1, 10/2, 10,3, 10/4, 10/5, 10/6, 14, 14/1, 14/2, 14/3, 16, 17, 17/1, 17/2, 18, 18/1, 19, 19/1, 21, 21/1, 23, 23/1, 23/2 Ул. В. Печерская, 8, 8/1, 8/2, 9, 9/1, 11, 12, 12/1, 12/2, 13, 14, 14/1, 15/1 Ул. Нижне-Печерская 2, 4, 6, 7, 7а, 7б, 8, 8в, 8е, 9а, 9б, 9в, 10, 12, 12д, 15, 17 Верхне-Печерская Слобода (все дома)
16.	Муниципальное бюджетное общеобразовательное учреждение «Школа № 113»	Ул. Почаинская 9, 11, 13а, 22, 25, 25а, 27а, 29, 35 Почаинский овраг 3, 4, 5, 7, 9 Пер. Плотничный 2/1, 2/2, 9, 10, 12, 14а, 16, 17, 18, 20, 22, 24, 26, 30, 30а, 32, 34 Ул. Нижегородская 3, 4, 6, 9, 10, 11, 11в, 14, 15а, 16, 18, 22, 23/28, 24, 25/11, 28, 37/33а Ул. Добролюбова 4, 4а, 5, 6, 6а, 7, 8, 9, 20, 22 Ул. Ильинская 1, 2, 4, 5, 6, 8, 10, 13/2, 18а, в, 19, 20а, 23, 24а, 25, 25а, 27, 29, 31, 32, 33а, 35, 37, 38, 40/11, 40а, 42, 43, 43в, 44, 45, 48, 49, 50, 53, 53б, 57, 58, 59, 62, 62а, 68, 69, 69а, 70, 71, 72, 73, 74, 75, 76, 77/19, 79/20, 79а, 6, 80а, 80в, 81, 82, 83, 85, 86, 91, 92, 92а 93, 93а, 93б, 94, 94а, 96, 97, 98, 98а, 101, 105, 105е, 121, 123 а, б, 133а, 132/26 Пер. Университетский 1, 5а Пер. Лудильный 2б, 3 Почаинский съезд, 18 ул. Почаинская, 5

ПРИЛОЖЕНИЕ № 6
к постановлению администрации города
от 14.03.2024 № 1719

Закрепленные муниципальные образовательные организации за конкретными территориями Приокского района города Нижнего Новгорода

№ п/п	Наименование учреждения	Территория, закрепленная за ОУ
1	Муниципальное бюджетное общеобразовательное учреждение «Школа № 11 имени г. С.Бересневой».	ул. Вологдина д.1,1а,1б. пр.Гагарина,д.72,74,78,80,82,84,86,88,90,92,94,96, 102,104. ул. Луганская д.2а,4а. ул. Крылова 1,3,5,5а,5б,7; ул. Сурикова д.1-4,6, 6а,10,12,12а,14,14а; ул. Терешковой д.1-10; ул. Медицинская д.1а, 3а, 5 с/т «Березка» с/нт «Вымпел» с/т «Массив-4»
2	Муниципальное бюджетное общеобразовательное учреждение «Гимназия № 17»	ул. Военных Комиссаров; ул. Голованова, д. 55-73; пр. Гагарина, д. 208, 210, 212, 212а, 214, 216, 218, 220; ул. Жукова д. 16-25
3	Муниципальное бюджетное общеобразовательное учреждение «Школа № 32»	пр.Гагарина 194, 196, 198, 200, 204,206; ул. Голованова д. 27-54; ул. Жукова, д. 1-14; ул. Лебедева; ул. Вятская с/т «Дружба»
4	Муниципальное бюджетное общеобразовательное учреждение «Школа № 34»	пр.Гагарина д. 93/1, 93/2, 97 корпус 2, 99, 99 корпус 1,2, 101, 101 корпус 1,2,3,4,5, 103а; студгородок сельхозакадемии
5	Муниципальное автономное общеобразовательное учреждение «Школа № 45 с углубленным изучением отдельных предметов»	пр. Гагарина, д 103,1036,105,107, 109, 111, 113, 115, 117, 119; ул. Тропинина; с/нт «Ленинское знамя»
6	Муниципальное бюджетное общеобразовательное учреждение «Школа № 48»	ул. Арсеньева; ул. Батумская; ул. Бонч-Бруевича; ул. Вологдина (кроме д.1,1а,1б); пр. Гагарина 106,108,110,110а,1106,112, 112а,114, 116,118, 122; ул. Елисеева; ул. Луганская (кроме 2а,4а); ул. Пятигорская, д.20 – 29; ул. Столетова; ул. Углова; пос. Черепичный. с/т «Мыза» с/т «40 лет Октября» д.1-282; снт «Яблоко» д.121-174, 226-255
7	Муниципальное бюджетное общеобразовательное учреждение «Школа № 88 «Новинская»	Поселок Новинки: улицы Богородская, Вишневая, Гагарина, Гаражная, Гидрометеостанция, Магистральная, Новая, Нагорная, Нахимова, Нижегородская, Окская, Полевая, Приокская, Рябиновая Студгородок, Садовая, Солнечная, Суворова, Учительская, Центральная, Школьная,, проезд: Большой Луговой, Высоковский, Весенний, Инженерный, Мирный, Лазурный, Чкаловский, Солнечный, Косачевский; переулки: Лазурный, Мирный, Спасский, Первый Тихий, Второй Тихий, Третий Тихий, Урожайный, Уютный, Фруктовый. Проспект «Олимпийский» Деревня Сартаково; Дачный поселок Гидролог
8	Муниципальное бюджетное общеобразовательное учреждение «Школа № 89»	деревня Комарово; деревня Новопавловка; деревня Ромашково; поселок Кудьма; тер.Новая Кудьма с/нт «Комарово»
9	Муниципальное автономное общеобразовательное учреждение «Школа № 131»	ул.Академика Сахарова д.101, 103, 105, 105к.1, 105к.2, 107, 109, 109к.1, 109к.2, 111, 111к.1, 111к.2, 113, 113к.1, 113к.2, 115, 115к.1, 115к.2, 117, 117к.1, 117к.2, 119, 119к.1, 119к.2.; ул. Первоцветная д.4,4к.1,4к2,6,6к.1,6к.2,8,8к.2; ул. Цветочная д.1,2,5,5а,7,7к.1,7к.2,9,10,11, 12 корпус 1, 12 корпус 2, 12 корпус 3, 13,13к.1, 13к.2
	Муниципальное бюджетное общеобразовательное учреждение «Школа № 132»	поселок Новинки: улицы: Ботаническая, Высокая, Диагональная, Дмитровская, Европейская, Казанская, Мартовская, Минская, Парковая, Полетная,Светлая, Торговая. переулок: Вечерний, Кипарисов, Ялтинская; деревня Кусаковка
10	Муниципальное бюджетное общеобразовательное учреждение «Школа № 134»	ул. 40 лет Победы; д. Бешенцево; пос. Луч; пр. Гагарина 222, 224, 226; ул. Березопольская; ул. Большая Окружная; ул. Васильковая; ул. Верховая; ул. Вторая Камышовая;

		ул.Загородная; проезд. Калиновый; пер. Летний; ул. Любимая; ул. Малая Окружная; ул. Надеждинская; ул.Ополченцев; ул. Осенняя; ул. Пантелеймоновская; ул.Соловьиная; ул. Тополиная; ул. Чистопольская; пос. Малиновая гряда. ТИЗ «Надежда» ОИЗ «Ригель» с/т «40лет Победы»
11	Муниципальное бюджетное общеобразовательное учреждение «Школа № 135»	ул. Анкудиновское шоссе д.3,6,8,9а,10,11,11б,12,13,14,16,18,20,22,26,26а,28,30,30а,32 ул. Гжатская; ул. Корейская; пер. Корейский; ул. Крылова 2, 2а, 4, 6, 6а, 8, 10, 12, 12а, 12б, 14, 14а, 16,16а,18; ул. Медицинская д. 7а,7, 9,9а,11,13; ул.Сурикова д.5,7,16, 16-а,18; ул. Терешковой д. 11; с/т «Восход»
12	Муниципальное бюджетное общеобразовательное учреждение «Школа № 140»	ул. 40лет Октября д.21, 26-32; ул. 30лет Октября; ул. Амурская; ул.Анкудиновское шоссе д. 15, 17, 19, 21, 23, 25, 27, 29,31,33,35.37,39,41,43,45,47,49,51,53,55,57; ул. Байкальская; ул. Болдинская; ул. Ботаническая; ул.Ботанический сад, ул. Бутурлинская; ул.Вадская; проезд Вадский; ул.Валдайская; ул. Вачская; ул. Ветлужская; проезд Ветлужский; ул. Гагинская; ул. Горная 17, 19, 21, 23-48, 50, 52, 54, 56, 58, 60, 62, 64,66,68,70,72,74,76,78,80; ул. Героя Советского Союза Вилкова; ул. Двинская; проезд Двинский; ул.Землемерная; ул. Зырянская; ул. Карбышева; ул. Кологривская; ул. Крымская; ул.Крутояровская; Крутоярский проезд; ул. Кстовская; ул. Ленская; ул. Мантуровская; ул. Монтажная; ул. Нижне-Валдайская; ул. Новосергачская; ул.Нарофоминская; проезд Осенний; 1 Осташковский переулок; 2 Осташковский переулок; ул. Павловская; ул. Перевозская; ул. Покровского; ул. Полярная; ул. Работкинская; ул. Рощинская; ул. Сакко-Ванцетти; ул. Сергачская; ул. Смежная; ул. Спасская; ул. Сосновская; пер. Спасский; ул. Страховая; ул. Холмогорская; ул. Шатковская; ул. Шуйская; ул. Шарьинская; ул. Юрина; ул. Якушенко; ул. Северная.
13	Муниципальное бюджетное общеобразовательное учреждение «Школа № 152»	ул. Береговая; ул. Дорожная; ул. Дачная; ул. 2-я Дорожная; д. Ольгино; с/т «Ока»; с/т «Химик»; с/т «Огонек»; с/т «Теплая гора»; с/т «Луч-2»
14	Муниципальное бюджетное общеобразовательное учреждение «Школа № 154»	ул. 40 лет Октября д.1-19; 20а,22,24; ул.Азовская; ул.Воронежская; ул.Выкусунская; ул. Глазунова; пр. Гагарина д. 37, 51, 53, 55, 59, 130, 130а, 132, 134, 136, 138, 138а,140, 146, 150,156,160. ул.Геологов пер. Горный; ул. Горная д. 2-а,4,6а,6,11 кор.1,2,3,4,5;12,14-а,20; ул. Заовражная; ул.Кемеровская; пер. Кемеровский 1-й,2-й; ул. Кулебакская; ул. Лукояновская; ул. Лбищенская; ул. Мызинская; ул. Невская; ул. Пятигорская д. 1-19, ул.Подгорная; пос.Парковый; ул. Петровского; ул. Радистов; ул. Салтыкова-Щедрина; ул. Туранская; ул. Физкультурная; ул.Шапошникова; ул.Шахунская; ул. Широтная; ул. Энергетиков; ул. Эпроновская; с/т «Ленинец-1» снт «Свобода»; снт «Яблоко» д.1-84, д.176, 186, 190, 194, 202
15	Муниципальное бюджетное общеобразовательное учреждение «Школа № 174»	д. Б-Константиново; д. Мордвинцево; д. Ляхово; пр. Гагарина 180,182,184,186; ул. Голованова д. 1-19, д. 21; ул. Кащенко; ул. Ларина; микр. Щербинки -1. с/т «Весна» с/т «40лет Октября» д.667-914. с/т «Нефтяник»

ПРИЛОЖЕНИЕ № 7
к постановлению администрации города
от 14.03.2024 № 1719

Закрепленные муниципальные образовательные организации за конкретными территориями Советского района города Нижнего Новгорода

№ п/п	Наименование образовательной организации	Закрепленные территории
1.	Муниципальное бюджетное общеобразовательное учреждение «Школа № 18»	ул. Ашхабадская, д. 8, 10, 10а, 15, 21, 23, 25, 27, 27а; ул. Белинского, д. 11, 35, 37, 39, 41, 43, 45, 47, 47а, 49, 53, 55, 69, 71; ул. Генкиной, д. 8, 12, 12а, 14, 18, 19, 20, 21, 22, 23, 24, 25, 25а, 26, 28, 30, 31а, 31б, 33, 35; ул. Ломоносова, д. 7, 7а, 9а, 10, 12а, 13, 14, 14а, 15, 16, 21, 23, 25; ул. Невзоровых, д. 1, 5, 7, 4, 6, 10, 12, 14а, 16, 16а, 17, 19, 21, 23, 25, 28, 30, 31, 32, 33, 35, 37, 38, 39, 40, 42, 46, 48, 50, 52, 53, 64/1, 64/2; ул. Ошарская, д. 53, 57а, 61, 63, 79, 79а, 81, 81а, 83, 83а, 85, 85а, 89а, 91, 91а, 93, 93а; ул. Салганская, д. 8а, 8б, 20в, 22г; ул. Студеная, д. 68а, 72, 78, 80; ул. Тверская, д. 14, 16, 18, 20, 21, 22/10, 23, 25/15; ул. Тимирязева, д. 7, 7/1, 7/2, 7/3, 7/4, 7/5, 9, 9/1, 11, 13, 13/1, 33, 35, 39, 41, 43; ул. Оранжерейная, 1-я. д. 32а, 44
2.	Муниципальное бюджетное общеобразовательное учреждение «Школа № 24»	ул. Богородского, д. 7, 7/1, 7/2, 7/3, 8, 8/1, 9, 10, 11, 12, 13/1, 13/2, 14, 15/1, 15/2; ул. имени Генерала Ивлиева И.Д. д. 24, 26, 28, 30/1, 32/1, 32/2, 32/3; ул. Козицкого, д. 3, 4, 5/1, 5/2, 5/3, 6, 7, 8; ул. В.Шишкова, д. 1, 3, 5/1, 5/2, 7/1, 7/2, 7/3, 7/4; ул. Генерала Штеменко д. 1, 3, 5
3.	Муниципальное бюджетное общеобразовательное учреждение «Гимназия № 25 имени А.С. Пушкина»	ул. Артельная, д. 2, 3, 4б, 5, 5а, 6, 6/1, 6/2, 7, 8, 8/1, 8/2, 9а, 10а, 11, 12, 12а, 13, 13/1, 14, 15/1, 16, 18а, 19, 19а, 19б, 20, 20а, 20б, 21, 23; ул. Артельный проезд, д. 2, 4, 4а, 6, 8; ул. Белинского, д. 13, 15, 17; ул. Ветеринарная, д. 2, 6; ул. Западный городок, д. 1, 2, 4, 6, 7, 8; ул. Конный проезд, д. 5, 6, 7, 8, 9; ул. Кулибина, д. 2, 4, 4а, 8, 8а, 10, 10а, 12/3, 14, 15/1, 15/2, 17/5; ул. Малая Ямская, д. 76; ул. Окский съезд, д. 1; ул. Оранжерейная, 1-я, д. 2, 4, 8, 11, 12, 13, 14, 15, 16, 18, 20, 22, 24, 24а, 26, 28, 28а, 31а, 31б, 31в, 38, 39а, 41, 43, 43а, 43б, 45, 45а, 47, 48, 48а, 48б, 49, 50, 50а, 50б, 52а; ул. Оранжерейная 2-я, д. 1, 2, 2/1, 2а, 3, 3а, 4, 4а, 5, 5а, 6, 6а, 7, 7а, 8, 10, 10а, 10б, 11, 12, 13, 15, 17, 19, 21,22, 23; Оранжерейный проезд, д. 1, 2, 3, 4, 6, 8, 10; Охотский переулок; Плодовый переулок, д. 2, 2/1, 2/2, 2/3, 4, 4/2, 6, 6/1, 8, 8/1, 10, 10/2; ул. Пушкина, д. 9а, 10, 11, 11а, 12, 15, 15/1, 20, 21, 21а, 22, 23, 24, 25, 27, 29, 29а, 31, 33, 34б, 34в, 34г, 35, 36, 36б, 36в, 37, 38, 38а, 39, 39а, 39б, 39в, 40, 40а, 41, 42, 42а, 43, 43а, 43б, 43в, 43г, 44, 45, 45а, 45б, 45в, 46, 47, 47а, 48, 50, 52, 54; ул. Серафимовича, д. 6, 7, 8, 9, 10, 10а, 10б, 11, 13, 14, 15, 16, 17, 18, 19, 20, 22, 24, 26, 28; ул. Тимирязева, д. 17, 19, 21, 23, 25, 27, 29, 33а, 35; ул. Маршала Баграмяна, д. 1, 1а, 2, 2а, 3, 4
4.	Муниципальное автономное общеобразовательное учреждение «Лицей № 28 имени академика Б.А. Королева»	ул. Барминская, д. 1, 1а, 2, 3, 8, 7а, 9, 10, 11, 14, 17, 18, 20, 21, 22, 23, 25, 27; проспект Гагарина, д. 1, 2, 3, 4, 5, 6, 7, 7а, 13, 13а, 14, 16, 17, 17а, 18, 19; ул. Елецкая, д. 1, 4, 5, 6, 7, 8, 9, 10, 11, 12, 13, 14, 15, 16, 17, 18, 19, 19а, 20, 21, 22, 23, 24, 25; ул. Енисейская, д. 1а, 2, 4, 5, 6, 7, 8, 8а, 10, 11, 13, 14, 15, 16, 17, 18, 19, 20, 21, 22, 23, 24, 25, 26, 27, 29, 31, 32, 33, 34, 35, 36, 38, 43, 48, 50; ул. Красносельская, д. 1, 3, 5, 7, 9, 9а, 11, 11а, 13, 13б, 15/74, 17; ул. Студенческая, д. 3, 4, 6а, 6б, 12, 17, 17а, 19, 19а, 21; ул. Тимирязева, д. 1, 2а, 3, 3а, 3/1, 3/2, 29б
5.	Муниципальное бюджетное общеобразовательное учреждение «Школа № 29»	ул. Ванеева, д. 4, 6, 11, 13, 15, 19, 20, 21, 21б, 22, 23, 23/10, 24, 25, 26, 28а, 28, 30, 30/2, 32/1, 32, 33, 35, 36а, 36, 37, 38, 40, 40а, 45, 47, 49, 51, 53, 55, 59, 61, 65, 67, 69, 71, 73, 75, 79, 85, 95, 97; ул. Генкиной, д. 35, 37, 38, 39, 39а, 40, 41, 41а, 42, 43, 43/1, 44, 46, 48, 66; ул. Дунаева, д. 8, 9, 15, 17, 19, 33; ул. Ижорская, д. 11, 18, 25, 25/2, 27/20, 29, 31, 34, 34а, 36а, 36, 37, 38, 40, 48, 48/1, 50/1, 50/2, 50/3, 52; ул. Киевская; ул. Ошарская, д. 58, 72/32, 78, 80, 88, 88/1, 94, 94а, 96/1, 96а, 98, 98/1, 100, 106, 108; ул. Невзоровых, д. 47, 49, 51, 66а; ул. Полтавская д. 2, 2а, 3, 3/1, 5, 5/1, 11, 16, 18, 24, 33/45, 35, 35/2, 37, 39, 45, 47, 51а, 53; пер. Прудный, д. 1, 1а, 3, 4, 5, 6, 7, 8, 9, 11, 13, 16, 18, 20, 21, 22; ул. Республиканская, д. 2, 14, 20, 20/1, 20а, 20б, 20в, 20г, 23, 25, 25/1, 27
6.	Муниципальное бюджетное общеобразовательное учреждение «Школа № 44 с углубленным изучением отдельных предметов»	ул. Агрономическая, д. 87, 89, 91, 93, 95, 97, 99, 100, 102, 104, 106, 108, 109, 110, 112, 116, 118, 120, 122, 122а, 132, 134; ул. Ванеева, д. 74, 76, 78, 80, 82, 84, 86, 88, 90, 115, 123, 133, 135, 137, 139, 141, 143, 145, 147, 149, 151, 153, 155, 157, 159, 161, 163, 165, 167, 169; ул. Васюнина, д. 1/1, 1/2, 3, 4/1, 4/2, 4/3, 5/1, 5/2, 6, 7/1, 7/2, 7/3; ул. Верхнеудинская, д. 1, 2, 3, 3а, 4, 5, 5а, 6, 7, 8, 9, 10, 11, 11а, 12, 13, 14, 15а, 156, 16, 17, 18, 19, 20, 21, 22, 23, 24, 25, 26, 26а, 27, 28, 29, 30, 30а, 31, 31а, 32, 34, 34а, 37, 38, 40; Гаражный переулок, д. 3, 3а, 5, 5/1; Гаражный проезд, д. 3; ул. Гужевая, д. 1а, 1б, 2, 3, 4, 5, 7, 8, 9, 10, 10а 11, 12, 15, 16, 16а, 17, 18, 19, 20, 21, 23, 24, 25, 26, 26а, 28, 34, 36, 38, 40а, 48, 50; ул. Елховская, д. 2, 3, 4, 5, 7, 8, 9, 12, 13, 14, 15, 16; ул. Канашская, д. 21, 35, 36, 36б, 37, 38, 39, 40, 41, 42, 42а, 43, 44, 45, 46, 47, 48, 49, 50, 53, 54, 50/18, 50/52, 52а/17; ул. Карельская, д. 3, 4, 5, 6, 7, 8, 9, 10, 11, 12, 13; Клеверный проезд, д. 1,1а, 2, 3, 4, 5, 6, 7, 8, 9, 10, 11, 12, 13, 14, 15, 16, 18, 20; ул. Корнилова, д. 1, 3/1, 3/2, 3/3; ул. Красноводская, д. 1, 3, 3а, 4,5,5а, 7, 7а, 8, 9, 10, 11, 12, 13; ул. Кузнечихинская, д. 27, 28, 30, 37, 38, 40, 43, 44, 45, 46, 47, 48, 49, 50, 51, 52, 53, 54, 55, 56, 57, 58, 59, 60, 61, 63, 64, 65, 67, 70, 73, 74, 75, 76, 78, 80; ул. Панина, д. 7/4, 7/5. 7/6 ул. Рыбинская, д. 49, 50, 51, 51а, 52, 53, 54, 55, 57, 57а, 58, 59, 60, 61, 62, 63; ул. Н.Сусловой, д. 1/1, 2, 2/2, 2/4, 2/3, 3/1, 3/2, 4/1, 4/2, 4/3, 4/4, 5/1, 5/2, 6, 7, 8/2, 9/1, 9/2; ул. Молдавская, д. 1, 2, 3, 4, 5, 6, 7, 8, 9, 10, 11, 12, 13, 14, 1 5,16,17, 18, 19, 20, 21, 22, 23, 24, 25, 26, 27, 28, 29, 30, 34, 35, 36, 37, 38, 39, 40
7.	Муниципальное автономное общеобразовательное учреждение «Школа № 46»	ул. Агрономическая, д. 2, 3, 3а, 4, 5, 6, 7, 8, 8а, 9, 10, 10а, 11, 12, 13, 15, 17, 18, 19, 21, 23, 26, 28, 30, 32, 34, 36, 38, 39, 40, 40а, 41, 42, 43, 43а, 44, 46, 48, 48а, 50а, 50б, 50в, 50г, 50д, 50е, 52, 54, 54а, 56, 56а, 58, 58а, 60, 60а, 60д, 62, 62а, 64, 64а, 66, 66а, 68, 68а, 68б, 68г, 68д, 68ж, 68е, 70, 72, 73, 74, 75, 76, 77, 78, 79, 80, 81, 80а, 82, 83, 84, 85, 86, 86а, 88, 90, 90а, 92, 94, 94а, 96, 96а, 98; ул. Балхашская, д. 2/13, 3, 4, 6, 6/2, 7, 8/1, 9, 10, 11, 12, 12/2, 13, 14, 14/1, 16, 17, 18, 20, 20/18, 22, 22а, 24, 26, 28, 30; ул. Балахонова, д. 4, 4а, 6, 8; ул. Бредихина, д. 1, 1/18, 2, 2а, 3, 4, 5, 6, 6а, 7, 8, 10, 12; ул. имени Генерала Ивлиева, д. 2, 2/4, 4, 6/1, 6/2, 8, 10/1, 10/2, 12, 14/1, 14/2, 16, 18, 20, 22; ул. Адмирала Васюнина, д. 8, 9, 10, 11, 12/1, 12/2, 12/3, 12/4, 13, 19; Высоковский проезд, д. 25, 27, 28, 29, 30, 31, 32, 33, 34, 35, 36, 37, 38, 39, 40, 41, 42, 44, 45, 46, 47, 48, 49, 50, 51, 52, 53, 54, 54а, 55, 56, 58, 60, 62; ул. Б.Корнилова, д. 2, 4, 5/1, 5/2, 6/1, 6/2, 6/3, 7/1, 7/2, 8; ул. Канашская, д. 1а, 2а, 2б, 3, 4, 4а, 5, 6, 6а, 6б, 7, 8, 8а, 9, 10, 11, 12, 12а, 12б, 13, 14, 15, 16, 17, 18, 20, 21, 22, 23, 24, 25, 25а, 26, 27, 28, 29, 30, 31, 32, 33, 34; ул. Карельская, д. 14, 15, 16, 18, 19, 20, 22, 24, 26; ул. Одоевского, д. 1/8, 3, 5, 7, 9, 9а, 10, 11, 12, 13, 14, 15, 16; Одоевского переулок, д. 1, 3, 4, 5, 6, 7, 8, 9; Парниковый переулок, д. 2, 3, 4, 5, 6, 7, 8, 9, 10, 11, 12, 13, 14, 15, 17, 19, 20, 21, 22, 23а, 23г; ул. Пригородная, д. 1/1, 2, 2а, 3, 4, 5, 6, 7, 7а, 8, 9, 10, 11, 12, 13, 14, 15, 16, 17, 18, 19, 20, 20а, 21, 22, 23, 24, 25, 25а, 26, 27, 28, 29, 30, 31, 32, 33/44, 34, 39, 40; ул. Родниковая, д. 99, 105/1, 107/1; ул. Розанова, д. 1, 2, 3, 4, 5, 6, 7, 8, 9, 10, 11, 12, 14, 1/105, 2/107; ул. Рыбинская, д. 1, 2, 3, 5, 6, 7, 8, 9, 10, 11, 12, 13, 14, 15, 16, 17, 17а, 17б, 18, 19, 20, 21, 22, 23, 24, 25, 26, 28, 29, 30, 31, 32, 33, 34, 34а, 35/16, 36, 37, 38, 39, 40, 41, 42, 43, 44, 44а, 45, 45а, 46, 48, 65, 64, 66, 68, 70, 72, 73, 74, 75, 76, 77, 78, 80, 82, 84; ул. Савельевой, д. 3, 4/2, 5, 6, 6а, 7, 7а, 9/6, 10, 11, 12, 13; ул. Сильвина, д. 1, 3, 4, 5, 6, 7, 8, 9, 10, 10а, 12; ул. Сельская, д. 1, 2, 2а, 4, 4а, 6, 8, 10, 10а, 10б, 12/19, 13, 15, 18, 20; ул. Слободская, д. 3, 5, 6, 7, 8, 9, 10, 12, 13; ул. Стеклова, д. 1, 3, 4, 5, 6, 7, 8, 9, 10, 11, 12, 13, 15, 16, 17, 17а, 18, 19, 20, 21, 22, 24, 26, 1/14, 13/76, 15/101, 16/78, 18/7, 11/7, 12/8, 14/9; ул. Н.Сусловой, д. 10/1, 10/2, 10/3, 11/1, 11/2, 12, 12/1, 12/2, 13, 14, 15/1, 16/1, 16/2, 16/3, 17, 18, 20, 22, 22а, 22б, 23, 24, 26; ул. Шацкая, д. 4, 5, 6, 7, 8, 9, 10, 11, 12, 13, 14, 16, 17/4, 18, 20, 21, 22, 23, 24, 25, 26, 27, 28, 29, 31, 33 ул. Вишневая, д. 2, 4, 6, 8, 10, 12, 14, 14/2, 16, 16/1,18, 20, 22, 23, 24, 25, 26, 27, 27а, 28, 29, 29а, 29б, 30, 31, 32, 33, 34, 35, 36, 38; переулок Вишневый, д. 4, 6, 7, 8, 9, 10, 11, 12, 13, 14, 15, 16, 17, 18, 19, 20
8.	Муниципальное бюджетное общеобразовательное учреждение «Школа № 47»	ул. Бекетова, д. 1, 1а, 1б, 2, 3, 3а, 4, 4а, 4б, 4в, 5, 5а, 5б, 6, 6а, 6б, 6в, 7, 8, 8а, 9, 10, 10а, 10б, 11/1, 12; Гагарина проспект, д. 20, 21, 21/1, 21/2, 21/3, 21/5, 21/6, 21/7, 21/8, 21/9, 21/10, 21/11, 22,23, 23/1, 23/4, 23/5, 26а, 26/1, 29е, 30, 32, 36, 36/2, 36/4, 38, 40, 42, 48, 52, 54, 56, 56а, 58, 60/2, 60/3, 60/4, 60/5, 60/7, 60/8, 60/9, 60/11, 60/12, 60/13, 60/14, 60/15, 60/16, 60/18, 60/19, 60/42, 62, 64, 66; ул. Косогорная, д. 3, 4, 6, 8, 10, 12, 14, 16, 18, 20, ул. Медицинская, д. 2а, 4, 6, 8, 10, 12, 12б, 14б, 16, 16/1, 18, 26; ул. Мельникова-Печерского, д. 1, 4, 5, 7, 8, 9; ул. Светлогорская, д. 1, 2, 2а, 2б, 3, 4/6, 5, 5а, 6, 7/1, 8/7, 9/8; ул. Краснозвездная, д. 1, 2, 3, 3/1, 4, 5, 6, 6а, 7, 7а, 8, 8а, 9, 10а, 11, 12, 12а, 14, 16, 17, 19, 19/1, 21, 23, 25, 27, 29, 31, 33, 35; Светлогорский переулок, д. 1а, 1б, 2, 2а, 3, 4, 5, 6, 6а, 8, 10, 12, 13, 14, 16; Светлогорский проезд, д. 4, 4а. ул. Героя Жидкова, д. 2, 6; ул. Имени Героя Советского Союза Д.А.Аристархова, д.1, 3, 4. Ул. Владимира Лузянина, д. 1, 2, 3.
9.	Муниципальное автономное общеобразовательное учреждение «Школа № 49»	ул. Ванеева, д. 110/30, 110/30а, 114, 116, 217, 219, 221, 225, 227, 229, 231; бул. Академика Королева, д. 2, 4, 8, 10; ул. имени Маршала Малиновского Р.Я. д. 2, 3, 4, 5, 6, 7, 9, 10, 11; ул. имени Маршала Рокоссовского К.К. д. 2, 4, 6, 8, 8/1, 8/2, 10, 11, 13, 15, 17, 19; 21; ул. Романтиков, д. 1, 2, 3, 4, 5, 6, 7, 8, 9, 10, 12, 13, 14, 15; ул. Мечтателей, д. 2, 3, 4, 5; ул. Новокузнечихинская, д. 1, 2, 3, 4, 5, 6, 7, 8, 9, 10, 11, 12, 13, 14, 15; ул. Героев Донбасса, д. 1, 2, 3, 4, 5, 6, 7, 8, 9; ТИЗ НАИЗ «Утечино» – улицы Андреевская, Владимирская, Лазурная, Просторная, Цветная, Дружная; ТИЗ «Покровское» – улицы Вербная, Грушевая, Троицкая, Уютная; ТИЗ «Новое покровское» – улицы Купеческая, Прохладная, Виноградная, Грушевая, Огородная, Вербная, Первопроходцев, Преображенская, Тенистая, Бирюзовая, Вознесенская, Сиреневая, Ковская, Абрикосовая, Изумрудная, Брусничная, Рассветная, Каштановая, Раздольная, Троицкая. Деревня Новопокровское – улицы Вечерняя, Комсомольская, Купеческая, Огородная, Центральная; Деревня Кузнечиха – улицы Акварельная, Бархатная, Заветная, Ключевая, Старокузнечихинская; Сельский поселок учхоза «Пригородный»; ТИЗ «Новопокровское» – улицы Импульсная, Мраморная, Прибрежная. СНТ «Голубой огонек».
10.	Муниципальное автономное общеобразовательное учреждение «Гимназия № 53»	ул. Бекетова, д. 14, 14а, 14б, 16, 20, 21/16, 21а, 22, 23, 23а, 23б, 24/2, 26, 28, 30, 30а, 32; ул. Заярская, д. 1, 2, 2а, 3, 3/1, 4, 5, 7, 7/2, 10, 12, 13, 18, 18а, 20, 20а; ул. Нартова, д. 3, 3а, 5, 7, 9, 11, 13, 15, 17, 19, 21, 25, 29, 31; ул. Сестер Рукавишниковых, д. 17, 24, 24а, 26; ул. Четверикова, д. 3, 4, 5, 6, 7, 7а, 9, 11; СНТ «Дружба», д. 29; СНТ «Офицеры запаса», д.8, СНТ «Молококомбинат», д.20
11.	Муниципальное автономное общеобразовательное учреждение «Школа № 54»	ул. Анапская, д. 1, 2, 3, 4, 5, 6, 7, 8, 9, 10, 11; ул. Богородского, д. 1, 2, 3/1, 4, 5/1, 5/2, 5/3, 5/4; бул. 60-летия Октября, д. 5а, 18, 20, 20/2, 21/1, 21/2, 21/3, 22, 23/1, 23/2, 23/3, 23/4, 25/1, 25/2, 25/3, 26, 28; ул. Ванеева, д. 96, 98/1, 98/2, 98/3, 100, 102, 104/1, 104/2, 106, 108, 181, 183, 185, 187, 189, 191, 193, 195, 197; ул. Грузовая, д. 1, 2, 3, 4, 5, 6, 7, 8, 9, 10, 11, 12, 13, 14, 15, 16, 17, 18, 19, 20; ул. Кабардинская, д. 1, 2, 3, 4, 5, 6, 7, 8, 9, 10, 11, 12, 13, 14, 15, 16, 17, 18, 19, 20, 21; ул. Каменская, д. 1, 2, 3, 4, 5, 6, 7, 8, 9, 10, 11, 12, 13, 14, 15, 16, 17; ул. Кузнечихинская, д. 82, 84, 86, 88, 90, 92, 94, 96, 98; 100, 87, 89, 91, 93, 95, 97, 99, 101, 102, 103, 105, 109; ул. Козицкого, д. 1/1, 1/2, 2; ул. Молдавская, д. 43, 44, 45, 46, 47, 48, 50, 51, 52, 53, 54, 55, 56, 57, 58, 59, 60; ул. Ольховая, д. 1, 2, 3, 4, 5, 6, 7, 8, 9, 10, 11, 12, 13, 14, 15; ул. Юная, д. 1, 2, 3, 4, 6, 7, 8, 9, 10, 11, 12, 13, 14; ул. В.Шишкова, д. 2/1, 4/1, 4/2, 6/1, 6/2, 8/1, 8/2, 10 ул. Западная, д.12, ул. Академика Сахарова, д. 99/1, 99/2; ул. Первоцветная, д. 3; ул. Чазова, д.2.
12.	Муниципальное бюджетное общеобразовательное учреждение «Школа № 122»	ул. Агрономическая, д. 111, 113, 115, 117, 119, 121, 123, 125, 125а, 127, 127а, 129, 135, 136, 136а, 137, 133, 138, 139, 141, 143, 145, 146а, 147, 149, 148а, 150, 151, 152, 154, 155, 156, 157, 158, 159, 160, 161, 162, 163, 164, 165, 166, 196, 200, 204, 208, 212, 216, 220, 224; ул. Бекетова, д. 18, 23, 34, 36, 36а, 52/18, 54, 54а, 54б, 56, 56а, 58/2, 60/1, 60а, 62, 64, 64а, 66, 68, 70, 70а, 72, 72а, 74, 76, 78, 80, 80а, 82, 82а, 84, 86, 88, 90, 92; ул. Верхняя, д. 1, 2, 3, 4, 5, 9, 9а, 10, 11, 12, 13, 14, 15, 16/11, 17, 19, 21, 25, 27, 29, 31, 33, 35, 37, 39; ул. Головнина, д. 15, 17, 19, 20/2, 21, 22, 23, 24/2, 25, 26, 26/1, 27/31, 29, 30, 31, 33, 34, 35, 36, 36а, 37, 38, 39, 40, 41, 42, 43, 44, 45, 46, 47, 49, 51, 53, 55; Головнина проезд, д. 3, 4, 5, 6, 10, 11, 12, 14; ул. Клеверная, д. 11, 13, 14, 15, 16, 17, 18, 20; ул. Крайняя, д. 13, 14; ул. Кузнечихинская, д. 1, 2, 3, 4, 5, 6, 7, 7а, 8, 9, 10, 11, 12, 13, 13а, 14, 15, 15а, 16, 17, 18, 19, 20, 21а, 21в, 21д, 21е, 24, 26, 21, 23, 25, 27; Кузнечихинский проезд, д. 1, 3, 5, 7, 9, 11, 13, 15, 17, 19; Кустовой переулок, д. 1, 1а, 1б, 2, 3, 4, 5, 6, 8, 10, 12, 14, 16, 18; Мерный переулок, д. 1, 3, 5, 7, 9, 11, 13, 15, 17; ул. Михайловская, д. 2, 3, 4, 5, 6, 7, 8, 9, 10, 11, 12, 13, 15, 16, 17, 18, 19, 20, 21, 22, 23, 24, 25, 26, 27, 28, 29, 30, 31, 32, 34, 35, 37, 38, 39, 40, 42, 44; ул. Моховая, д. 3, 5, 5а, 7/1, 9/2, 11, 15/2, 21, 21а, 21б, 22, 23, 23а, 25, 25а, 4, 6, 6а, 6б, 8, 14, 16, 16а, 18; ул. Норвежская, д. 2, 3, 4, 4а, 5, 6, 6а, 6/2, 6/3, 7, 8, 9, 10,11, 12, 13, 14, 15, 16, 17, 19, 21, 23, 25, 31, 33, 37; ул. Плетневская, д. 1, 2, 3, 5, 7, 9, 11, 13, 15, 17, 18, 19; ул. Проломная, д. 13, 14, 15, 15а, 15б, 16, 16а, 17, 17а, 18, 19, 20, 22, 24, 26, 28, 33, 35, 37, 38, 39, 41; ул. Сестер Рукавишниковых, д. 3, 3а, 4, 5, 5а, 6, 8, 9, 10, 11, 12, 14, 16, 18, 18а; ул. Рыбинская, д. 88, 89, 90, 91, 92, 93, 97, 98, 99, 100, 102, 102а, 102б, 102в, 102г, 102е, 104, 106, 108, 114, 114а, 116, 118, 118а; ул. Уссурийская, д. 3, 4, 5, 5а, 6, 6а, 7, 8, 13, 14, 16, 18, 20; ул. Саврасова, д. 1, 3, 5, 7, 8, 9, 9а, 10, 11, 13, 16; ул. Сибирцева, д. 3, 4, 5, 6, 7, 8, 9, 10; ул. Эльтонская, д. 1, 2, 3, 3а, 4, 5, 6, 7, 8, 10, 12, 14, 16, 18, 20, 21а, 22, 24, 25, 26, 28, 30, 32, 33, 34, 35, 36, 37, 38, 39, 41, 43, 45, 47, 49, 50, 51, 52, 54, 56, 58, 60, 62, 64, 66, 68; Эльтонский переулок; ул. Яснополянская, д. 1, 2, 3, 4, 5, 6, 7, 8, 9, 10, 11, 12, 14, 15, 17, 18, 19, 20, 21, 22, 23, 24, 25, 26, 27, 28, 29, 31, 32, 33, 34, 36, 37, 38, 39, 41. СНТ «Медик».
13.	Муниципальное автономное общеобразовательное учреждение «Средняя школа № 151 с углубленным изучением отдельных предметов»	Высоковский переулок, д. 2, 3, 4, 5, 6, 6а, 7; Высоковский проезд, д. 3, 5, 7, 7а, 8, 9, 9а, 10, 11, 12, 13, 15, 17, 19, 20, 21, 24; ул. Звенигородская, д. 3, 4, 5, 6, 7, 8; Звенигородский переулок, д. 3, 4, 6, 8, 10; проезд Звенигородский, д.1,2; ул. Б. Панина, д. 1а, 3, 4, 5, 5/1, 5/2, 5/3, 5/4, 5/5, 5/6, 7, 7а, 7/1, 7/2, 7/3, 7в, 9, 9/1, 10, 10а, 12, 12а, 13, 13а, 15, 16, 19, 19а, 20, 21, 22, 24, 26; ул. Республиканская, д. 31, 33, 35, 37, 43/1, 43/2, 43/3, 43/5, 43/6, 43/7
14.	Муниципальное бюджетное общеобразовательное учреждение «Школа № 173 с углубленным изучением отдельных предметов»	ул. Агрономическая, д. 167, 168, 169, 170, 171, 171а, 172, 173, 174, 175, 176, 177, 178, 179, 181, 183, 183а, 185, 187, 189, 191, 191а, 193; ул. Анапская, д. 1, 2, 3, 4, 5, 6, 7, 8, 9, 10, 11; ул. Бекетова, д. 25, 25б, 26/1, 27, 27а, 27б, 28а, 29, 33, 33а, 33б, 33в, 35, 35а, 35б, 37, 37а, 39, 39а, 40, 40а, 42/15, 43, 44, 45, 45а, 45б, 46, 46, 47, 47а, 48, 49, 49а, 50, 51, 51а, 52, 53, 53а, 55, 57, 59, 63, 63а, 65, 67, 67а, 69, 71, 73, 75, 75а; ул. Братьев Игнатовых, д. 1, 1/1, 1/2, 2, 2/12, 2а, 2б, 2в, 2г, 3, 5, 8, 9, 10, 11, 12, 13, 14, 15, 16, 18, 19, 20, 21, 24, 25, 27, 28, 29, 30, 31; ул. Ворсменская, д. 1, 4, 6, 8, 10, 12; ул. Врубская, д. 1, 2, 4, 6, 8, 10, 12, 14, 16;

		ул. Гейне, д. 1, 1а, 2, 2а, 3, 3а, 4, 5, 5а, 6, 7, 9, 10, 11, 13, 15, 15б, 17а, 19, 21, 23, 25; ул. Головнина, д. 2, 3, 4, 5, 6, 7, 8, 9, 10, 11, 12, 13; Головнина переулок, д. 1, 3, 4, 5, 6, 7, 8, 9, 10, 11, 13, 15; ул. Горбатовская, д. 1, 2, 3, 4, 5, 6, 7, 8, 9, 10, 11, 12, 13, 15, 16, 17, 17а, 18, 19, 19а, 20, 21, 22, 23, 24, 25, 26, 27, 28, 29, 30, 31, 31а, 32, 33, 34, 35, 36, 37, 37а, 38, 39, 40, 42, 44, 46, 46а, 48, 50, 52, 54, 56, 58; ул. Горловская, д. 3, 3а, 5, 6, 6а, 7, 8, 10, 11, 13, 14, 16; ул. Грачевская, д. 1, 2, 3, 4, 6, 7, 8, 9, 10, 11, 13, 13/2, 15, 17/12, 19, 20, 22, 23, 24, 25, 26, 27, 28, 29, 30, 31, 33; ул. Ладыжникова, д. 1, 3, 4, 5, 6, 7, 8, 9, 10, 11, 12, 13, 14, 15; ул. Лыжная, д. 1/4, 2/6, 3, 4, 5, 6, 7, 8, 9, 10, 11, 12, 17, 18, 19, 20, 21, 22, 24; ул. Манежная, д. 1, 2/2, 3, 4, 5, 6, 7, 8, 9, 10, 11, 12, 13, 14, 15, 17, 18, 19, 20, 21, 22, 23, 25, 27, 29, 31, 31а, 33, 33а, 35, 37, 39, 41; ул. Охотничья, д. 1, 1а, 2, 3, 5, 7, 8, 9, 10, 12, 14, 15, 16, 17, 18, 19, 20, 21, 22, 23, 25, 26, 27, 28, 28а, 29, 30, 31, 32, 33, 34, 35, 36, 37, 38, 39, 41, 43, 45, 47, 49, 51, 53, 55; ул. Рузаевская, д. 1, 2, 3, 4, 5, 6, 7, 8, 17; ул. Саврасова, д. 22, 24, 26а, 28, 30, 32; Свежий переулок, д. 1, 2, 3, 4, 5, 7, 8, 9; ул. Смирновская, д. 1, 1а, 1б, 2, 3, 4, 5, 6, 7, 8, 9, 10, 11, 12, 13, 14, 14а, 15, 16, 17; ул. Сорочинская, д. 1, 3, 5, 5а, 7, 12, 13, 14, 15, 16, 17, 19, 21, 23, 25, 27, 29, 31, 33, 35; ул. Сурская, д. 1, 2/26, 3, 4, 5, 6, 7, 8, 9, 10, 11, 13, 14, 15, 16, 20, 22, 24; ул. Сухореченская, д. 1/28, 2/30, 3, 4, 5, 6, 7, 8, 9, 10, 13, 15, 16, 17, 18, 19, 20, 21, 22, 23, 24; Теплый переулок, д. 1, 2, 3, 4, 5, 6, 7, 8; ул. Чукотская, д. 2, 3, 3а, 3б, 4, 5, 10, 12, 16, 18, 20, 22, 24, 28, 30, 32а, 38; ул. Шорина, д. 3, 4, 4а, 6, 6а, 8, 10, 11, 12, 13, 14, 16, 16а, 18, 18а, 20, 20а; ул. Щелоковская, д. 1, 1а, 1б, 3, 5, 7, 9, 11; ул. Щепкина, д. 1, 2, 3, 4, 6, 7, 8, 9, 10, 11, 13, 14, 16, 18, 20, 22, 24, 26, 28а, 30, 32, 34, 36, 38, 38а; ул. Юбилейная, д. 5, 6, 7, 8, 9, 9б, 10, 11, 12, 13, 13а, 14, 14а, 15, 16, 17, 17а, 18, 19а, 20, 21, 26, 28, 30, 34, 35, 36, 37, 38, 39а, 41, 113/сад 1 СНТ «Вымпел», д.8; СТ «Сахарный Дол -1»; СТ «Сахарный Дол -2»; СНТ «Лесной работник»; СНТ «Дружба»; СНТ «Политехник»; СНТ «Энергетик».
15.	Муниципальное автономное общеобразовательное учреждение № 186 «Авторская академическая школа»	ул. Белинского, д. 83, 85, 87, 89, 91, 93, 93а, 95, 97; ул. Генкиной, д. 61, 63, 65, 67, 67а, 69, 71, 80, 82, 100, 102, 110; ул. Дунаева, д. 9, 12; ул. Невзоровых, д. 82, 83, 85, 87, 89, 109, 111; Полтавский переулок, д. 1, 3, 3а, 4, 4а, 5, 6, 7, 8, 9, 12, 14, 20; ул. Родниковая, д. 6, 6а, 15, 15а, 19, 20, 21, 22, 24, 25, 26, 27, 28, 29, 30, 31,32, 33, 34, 35, 36, 37, 38, 39, 40, 41, 42, 43, 45, 46, 48, 49, 50, 51, 53, 55, 56, 57, 58, 59, 60, 61, 62, 63, 63/1, 64/2, 65, 66а, 66/1, 67, 68, 68/2, 69, 70, 71, 72, 73, 74, 79, 80, 81, 82, 83, 84, 85, 87, 89, 91, 93, 95, 97
16.	Муниципальное автономное общеобразовательное учреждение «Школа № 187 с углубленным изучением отдельных предметов»	ул.имени Маршала Рокоссовского К.К., д. 1, 3, 5, 7, 9; бул. 60-летия Октября, д. 1, 2, 3, 4, 6, 7, 8, 9, 10, 11, 12, 13, 14, 14/12, 15, 17, 19/10; ул. Героя Быкова, д. 1, 2, 3, 4, 5, 6, 7, 8, 9, 10, 11, 12; ул. имени Генерала Ивлиева И.Д., д. 33, 34, 35/1, 35/2, 36/1, 36/2, 37/1, 37/2, 38, 39; ул. имени Генерала Штеменко, д. 2, 2/1, 4, 6, 9/16 ТИЗ «Колос»

ПРИЛОЖЕНИЕ № 8
к постановлению администрации города
от 14.03.2024 № 1719

Закрепленные муниципальные образовательные организации за конкретными территориями Сормовского района города Нижнего Новгорода

№ п/п	Наименование образовательной организации	Закрепленные территории
1.	Муниципальное бюджетное общеобразовательное учреждение «Школа № 9»	ул. Баррикад, д. 2, 6; ул. Белозерская, д. 4, 7; ул. Васенко, д. 1, 2, 3; ул. Восстания, д. 6, 8, 10, 12, 13, 14, 15, 16, 17, 18, 22, 23, 24, 26, 27, 28, 29, 30, 32, 34, 35, 36; ул. Дмитрия Павлова, д. 2, 3, 4, 5, 6, 7, 8, 9, 10, 11; ул. Ефремова, д. 2, 5, 5а, 7, 8, 8а, 8б, 9, 10, 11, 12, 13, 17; ул. Заводской Парк, д. 25; ул. Исполкома, д. 1, 3, 4, 5, 6; ул. Коминтерна, д. 115, 123, 127, 137, 139, 164, 168, 170, 172, 174, 176, 178, 179, 180, 181, 182, 183, 184, 185, 187, 189, 191, 193, 199, 250, 256, 256а, 256/1, 258, 258а, 258/1, 260, 260/1; ул. Культуры, д. 2, 3, 4, 4а, 5, 6, 6а, 8, 8а; ул. Льва Толстого, д. 1, 2, 3, 4, 5, 6, 7, 8; ул. Павла Мочалова, д. 1, 2, 3, 4, 5, 7, 11; пер. Пензенский, д. 14а, 16, 22, 24; ул. Пугачева, д. 15, 17; ул. Щербакова, д. 2, 14, 17, 19; бул. Юбилейный, д. 1, 3, 5, 7, 9, 11, 13, 14
2.	Муниципальное бюджетное общеобразовательное учреждение «Школа № 26»	ул. Светлоярская, д. 2, 3, 4, 5, 6, 7, 8, 9, 10, 11, 12, 13, 13а, 13б, 14, 15, 16, 18, 20, 22, 24, 26, 27, 38, 40; ул. Станиславского, д. 2, 4, 6, 8, 9, 10, 11, 12, 14, 15, 17, 19, 20, 21, 22, 23, 24, 25, 27, 31, 34, 36, 38, 40, 42, 46
3.	Муниципальное бюджетное общеобразовательное учреждение «Школа № 27»	ул. Гаугеля, д. 1, 2, 3, 4, 5, 6, 6а, 7, 8, 9, 10, 11, 12, 13, 14, 16, 17, 20, 21, 22; ул. Героев Космоса, д. 30, 32, 34, 38, 40, 44, 46, 50, 52; просп. Кораблестроителей, д. 15, 17, 19, 21, 23, 25, 31, 33, 35, 37, 39, 41
4.	Муниципальное бюджетное общеобразовательное учреждение «Школа № 76»	ул. Мокроусова, д. 2, 3, 4, 5, 6, 7, 10, 11, 13, 15, 16, 17, 18, 20, 23, 23а, 26, 28, 30, 32, 34; ул. Светлоярская, д. 17, 19, 21, 25, 28, 30, 32, 34, 36; ул. Станиславского, д. 30, 32, 35, 37, 39, 48, 50, 52
5.	Муниципальное автономное общеобразовательное учреждение «Школа № 77»	ул. Ивана Чугурина, д. 1, 2, 3, 4, 5, 6, 7; ул. Коперника, д. 10, 11, 13, 14, 15, 20, 21, 22, 23; ул. Коммуны, д. 33, 35, 37; ул. Культуры, д. 10, 12, 14, 16, 93, 95, 97, 98, 99, 101, 102, 104; ул. Никиты Рыбакова, д. 1, 2, 3, 4, 5, 6, 7, 8, 9, 10, 11, 14а, 16, 17, 18, 19; ул. Островского, д. 13, 14, 15, 44, 46; ул. Циолковского, д. 16, 18, 20, 22, 24, 26, 28, 30, 32, 34, 36, 38, 40, 42; ул. Шимборского, д. 1, 2, 3, 4, 5, 6, 7, 8, 9, 10, 11; бул. Юбилейный, д. 15, 16, 17, 18, 19, 20, 21, 22, 23, 24, 25, 26, 27, 28, 29, 29а
6.	Муниципальное автономное общеобразовательное учреждение «Школа № 78»	ул. 2-я Починковская, д. 1, 2, 3, 4, 5, 6, 7, 8, 9, 10, 11, 14, 15, 16, 17, 18, 19, 20, 21, 21а, 22, 23, 23а, 24, 25, 26, 28, 30, 31, 32, 33, 34, 35, 37, 39, 40, 41, 42, 43, 45, 46, 47, 48, 50, 51, 52, 55, 57; пер. Автогенный, д. 1, 2, 3, 3а, 4, 5, 7, 8; пер. Арматурный, д. 1, 2; пер. Армейский, д. 1, 2, 4, 6; ул. Батарейная, д. 1, 2, 3, 4, 5, 6, 7, 8, 9, 10, 11, 13, 15, 17, 19, 21, 23; ул. Беговая, д. 1, 2, 3, 4, 5, 7, 9, 10, 11, 13, 14, 15, 16, 17, 18, 19, 20, 21, 23, 25, 26, 28, 29, 30, 31, 32, 34, 35, 36, 37, 39, 40; ул. Большая Починковская, д. 1, 1а, 2, 5, 6, 7, 8, 9, 9а, 10, 11, 12, 13, 14, 15, 17, 18, 19, 21, 22, 23, 23а, 24, 25, 26, 28, 29, 30, 31, 32, 32а, 33а, 34, 34а, 35, 38, 39, 40, 41, 42, 42а, 43а, 44, 45, 46, 47, 48, 49, 51, 53, 54а, 56, 58, 60, 62, 64, 66, 68, 70, 72, 74; ул. Бутырская, д. 1, 3, 4, 5, 5а, 6, 7, 8, 10, 11, 12, 13, 14, 15, 16, 17, 20, 21, 22, 23, 24, 25, 26, 27, 28, 29, 30, 31, 32, 33, 34, 35, 36, 38, 40; ул. Вахтангова, д. 1, 3, 5, 7, 9, 10, 11, 12, 13, 14, 16, 17, 18, 19, 20, 21, 23, 24, 25, 25а, 26, 27, 29, 33, 35, 41, 43, 45; ул. Верхоянская, д. 1, 3, 5, 7, 8, 10, 12, 14, 16, 18, 20, 22; ул. Волховская, д. 1а, 5, 7, 7а, 9, 9а, 13, 15, 16, 17, 19, 21, 23, 25, 27, 33, 35, 37, 39, 45, 47, 47а, 48, 49, 51; ул. Вузовская, д. 2, 2а, 3, 4, 5, 6, 7, 8, 11, 12, 13, 14, 15, 16, 17, 18, 19, 20, 21, 22, 23, 24, 25, 26, 27, 29, 30, 31, 32, 33, 34, 36, 37, 38, 38а, 39, 41, 42, 43, 44, 48, 50; пер. Дубенский, д. 2, 4, 6, 10, 12, 14, 16, 20, 24, 26, 28, 30, 32; ул. Замкнутая, д. 2, 4, 7, 11, 12, 13, 17, 18, 20, 22, 23, 24, 25, 27, 28, 29; ул. Комитетская, д. 1, 2, 3, 4, 7, 7а, 8, 10, 11, 13, 14, 16, 16а, 17, 19, 21, 22, 23, 25, 26, 27, 28, 30, 32, 34, 35, 36, 37, 38, 40, 41, 44, 45, 46, 49, 51, 51а, 52, 54, 55, 56, 57, 59; пер. Котельный, д. 2, 3, 4, 5, 6, 8, 10, 12, 14; ул. Кунгурская, д. 1, 2, 3, 4, 5, 6, 7, 8, 9, 10, 11, 12, 14, 15, 17, 18; ул. Мышьяковская, д. 1, 2, 3, 4, 5, 6, 8, 10, 12, 13, 14, 14а, 15, 16, 17, 19, 21, 23, 24, 25, 26, 27, 28, 29, 30, 31, 32, 33, 34, 35, 36, 37, 38, 39, 41, 42, 45, 46, 48, 49, 50, 52, 54, 56, 58; ул. Ногина, д. 1, 3, 4, 5б, 6, 7, 9, 13а, 15, 20, 22; ул. Обрубная, д. 5, 9, 10, 11, 12, 13, 14, 15, 16, 18, 19, 20, 21, 22, 23, 24, 25, 26, 27, 28, 29, 30, 31, 33, 34, 35, 36, 37, 38, 39, 40, 42, 43, 45, 47, 49, 50, 51, 52, 53, 54, 55, 56, 57, 58; ул. Осетинская, д. 1а, 3, 4, 5, 7, 8, 8а, 9, 10, 11, 13, 16, 18, 19, 20, 21, 22, 24, 28; пер. Погрузной, д. 1, 2, 3, 5, 6, 7, 8, 9, 11, 12, 13, 14; ул. Радищева, д. 18, 23, 25, 26, 28, 29, 30 31, 31а, 32, 33, 34, 35, 36, 37, 38, 39, 40, 41, 42, 43, 45, 46, 47, 49, 51, 52, 53, 54, 55, 56 57, 59, 60, 61, 62, 62а, 63, 65, 66, 68, 70; ул. Рубинчика, д. 20, 21, 22; ул. Свободы, д. 109, 111, 113, 115, 117, 119, 121, 122, 123, 124, 124а, 126, 127, 129, 130, 132, 133, 135, 135а, 136, 137, 138, 139, 140, 141, 142, 143, 144, 146, 147, 148, 149, 150, 151, 152, 153, 154, 155, 156, 157, 158, 159, 160, 161, 162, 163, 164, 165; ул. Силикатная, д. 3а, 7, 8, 9, 10а, 11; ул. Старая Канава, д. 125, 127, 131, 133, 135, 139, 139а, 141, 142, 143, 144, 145, 146, 147, 148, 149, 150, 151, 152, 153, 154, 155, 157, 159, 161, 167, 183, 185, 185а, 187, 189, 191, 193, 195, 197, 199, 201, 203, 205, 207, 209, 211, 700, 701, 702; пер. Собиновский, д. 1, 2, 3, 5, 6, 7, 8, 9, 10, 11, 12, 14, 15, 16, 18; пер. Сочинский, д. 1, 2, 3, 4, 5, 6, 8; ул. Сутырина, д. 4, 5, 6, 7, 8, 9, 10, 11, 12, 13, 14, 15, 15а, 16, 18, 20, 22, 33; пер. Трубный, д. 1, 2, 3, 4, 5, 6, 7; ул. Фрезерная, д. 1, 2, 3, 4, 5, 6, 6а, 7, 8, 8а, 9, 10, 11, 12, 13, 14, 15, 16, 18, 19, 19а, 20, 21, 21а, 22, 23, 26, 27, 29, 30, 31, 32, 33, 34, 35, 37, 39, 41, 43, 45, 47; ул. Фурманова, д. 2, 3, 4, 5, 6, 7, 8, 9, 9а, 10, 11, 12, 13, 14, 15, 18, 19, 22, 23, 24, 25, 26, 29, 30, 31, 32, 33, 34, 36, 40; ул. Хальзовская, д. 1, 2, 4, 5, 6, 7, 9, 10, 11, 12, 13, 14, 15, 17, 18, 19, 20, 21, 23, 24, 25, 26, 27, 30, 31, 32, 33, 34, 35, 36, 37, 39, 40, 41, 42, 43, 44, 45, 46, 47, 49, 50, 52, 53, 53а, 54, 55, 57, 58, 60, 61, 63, 64, 65, 67, 68, 70, 71, 72, 74, 75, 76, 77, 78, 79, 80, 82, 83, 84, 86, 87, 88, 89, 91; ул. Хвойная, д. 2, 3, 4, 5, 6, 7, 8, 9, 11, 12, 14, 15, 16, 17, 18, 19, 20, 21, 22, 23, 24, 25, 26, 30, 32, 34, 36; ул. Холмистая, д. 3, 5, 7, 9, 11; пер. Черкасский, д. 1, 2, 3, 4, 5, 6, 8, 10; пер. Чугунный, д. 2, 2а, 3, 4, 5, 6
7.	Муниципальное автономное общеобразовательное учреждение «Школа № 79 имени Николая Алексеевича Зайцева»	ул. Балахнинская, д. 1, 1б, 2, 2а, 4, 5а, 6, 7, 8, 9, 11, 13, 13а, 15, 22, 30, 34а, 36, 36а, 38, 40а, 42, 44, 46, 50, 52; ул. Баренца, д. 15, 22; ул. Дизельная, д. 4, 5, 6, 6а, 7, 7а, 8, 9, 10, 11, 12, 13, 14, 15, 16, 17, 18, 19, 20, 21, 22, 24, 25, 26, 27, 28; ул. Динамическая, д. 1, 3, 3а, 5, 7, 9, 11, 15, 17, 19, 21, 23; ул. Зайцева, д. 1, 2, 3, 4, 5, 6, 7, 9, 10, 11, 12, 13, 15, 17, 17/1, 17/2, 19, 20, 21, 22, 23, 23/1, 24; ул. Канавная, д. 1, 1а, 1б, 1в, 2, 2а, 2б, 3, 3а, 4, 4а, 4б, 5, 6, 6а, 7, 8а, 8б, 8в, 10, 11, 12, 13, 14, 15, 16, 17, 18, 19, 21, 29; просп. Кораблестроителей, д. 16, 18, 20, 22, 22/1, 22/2, 22/3, 22/4, 22/5, 24/1, 24/2, 26/1, 26/2, 28, 30, 32, 36/1, 36/2, 38/1, 38/2, 40, 42, 44, 45/1, 45/2, 45/3, 50, 50/1, 50/2, 52, 54, 56, 58, 58/1, 60, 62, 62/1, 66, 66/1, 68, 70, 72, 74, 74/1, 74/2, 78, 80; ул. Машинная, д. 1, 2, 3, 4, 5, 6, 8, 10, 24, 26, 29, 31, 37; ул. Наклонная, д. 1, 1а, 1б, 2, 2а, 3, 4, 5, 5б, 6, 7, 8, 8а, 9, 9б, 10, 11, 11б, 12, 13, 14, 15, 16, 17, 18, 19, 20, 21, 23, 24, 25, 26, 30; ул. Новосельская, д. 1, 2, 5, 6, 7, 8, 9, 10, 11, 12, 13, 14, 15, 16, 17, 18, 20, 21, 21а, 22, 23, 24, 25, 26, 28, 29, 30, 31, 32, 33, 35, 36, 36а, 37, 39, 41, 43, 45, 45а; ул. Опочная, д. 1, 3, 5, 7; ул. Планировочная, д. 1, 2, 4, 4а, 5, 6, 7, 8, 9, 10, 11, 11а, 12, 13, 14, 15, 16, 17, 17а, 18, 18а, 19, 19а, 20, 21, 22, 23, 24, 26, 28, 29, 29а, 30, 31, 31а, 32, 32а, 33, 34, 36а; ул. Победная, д. 4, 6, 8, 10, 12, 14, 16, 17, 17/1, 17/2, 18, 18/2, 18/3, 19, 19/1, 19/2, 20, 20/1, 20/2, 21, 21/1, 21/2; ул. Портальная, д. 1, 3, 5, 7, 8, 8а, 9, 11, 12, 13, 14, 15, 16, 17, 18, 19, 20, 20а, 21, 22, 23, 24, 25, 26, 27, 28, 29, 30; ул. Рудничная, д. 1, 2, 3, 3а, 4, 5, 6, 7, 8, 9, 10, 11, 12, 12а, 13, 14, 15, 15а, 16, 18, 18а, 19, 20, 20а, 21, 22, 23, 24, 25, 26, 26а, 27, 27а, 28, 28а, 29, 29а, 30, 31, 32, 33; ул. Стрелковая, д. 54, 56, 58, 59, 61, 62, 64, 65, 66, 67, 69, 70, 71, 73, 74а, 75, 76, 77, 78, 78а, 80, 82; ул. Телеграфная, д. 53, 55, 57, 59, 60, 61, 62, 63, 67, 69, 70, 72, 75, 77, 78, 79, 81, 82; ул. Формовочная, д. 1, 1а, 2, 2а, 3, 4, 6, 7а, 8, 8а, 9, 10, 11, 12, 13, 14, 14а, 18, 18а, 20, 20а, 22а, 24а, 26а, 30а, 32а, 34а, 36а, 38а; ул. Фубровская, д. 1, 2, 3, 4, 5, 6, 7, 8, 9, 10, 11, 12, 13, 14, 15, 16, 17, 18, 19, 20, 22, 23, 24, 25, 26, 27, 28, 29, 30, 31, 32а, 33, 34а, 36а, 37, 38, 38а, 39, 40, 41, 42, 43, 44, 45, 46, 47, 48, 49, 50, 51, 52, 53, 54, 56, 57, 58, 60
8.	Муниципальное автономное общеобразовательное учреждение «Гимназия № 80»	ул. Гаугеля, д. 19; ул. Героев Космоса, д. 16, 18, 42
9.	Муниципальное автономное общеобразовательное учреждение «Школа № 81»	2-я стройка, д. 1, 9, 13; ул. Беломорская, д. 2, 4, 5, 6, 7, 8, 9, 11, 13, 15, 17, 19, 20, 21, 24, 25, 26, 28, 30, 31, 33, 35, 36, 37, 38, 39, 40, 41, 42; пер. Беляковский, д. 8, 18, 24; ул. Болотная, д. 2, 4, 7, 11, 12, 13; ул. Гудронная, д. 3, 4, 6, 7, 11, 12, 13, 14, 15, 17, 18, 18а; ул. Достоевского, д. 1, 2, 3, 5, 6, 9, 10, 11, 12, 13, 14, 15, 16, 16а, 18а; ул. Коммуны, д. 14, 16, 18, 20, 22, 24, 26, 28, 30, 32, 34, 36, 38, 40, 43; ул. Кузьмина, д. 3, 4, 4а, 5, 6, 7; ул. Культуры, д. 111, 112, 113; ул. Лесорубная, д. 3, 4, 5, 6, 9, 11, 12, 13, 15, 16, 21, 25; ул. Лобачевского, д. 2, 3, 4, 6, 7, 12, 13, 15; ул. Магнитная, д. 1, 2, 3, 4, 5, 6, 7, 8, 10; ул. 8-е Марта, д. 1, 3, 3а, 4, 5, 6, 7, 8, 9, 12, 13, 14, 16, 18, 23, 25, 27, 28, 36; ул. Островского, д. 1, 2, 3, 4, 5, 6/1, 6/2, 7, 8, 9, 10, 11, ул. Рабфаковская, д. 1, 6а, 8, 10, 10а, 12, 14, 18, 19, 20, 23, 28, 29; пос. Торфосклад, д. 20, 40, 41, 42, 45, 47, 49, 50, 62, 63, 65, 69, 72, 89, 90, 91, 92, 94, 101, 103; ул. Торфяная, д. 2, 3, 4, 5, 6, 7, 8, 10, 11, 12, 13, 15, 16, 17, 18, 23, 25, 26, 27, 28, 29; ул. Травяная, д. 2, 4, 5, 12, 13, 15, 16, 17, 18, 19, 20, 20а, 21, 22, 23, 23а, 24, 25; ул. Ударная, д. 1, 2, 3, 3а, 4а, 5, 6, 7, 9, 12, 14; ул. Федосеенко, д. 4, 7, 9, 11, 12, 13, 15, 21, 23, 27, 27а, 28, 29, 31, 32, 33, 34, 36, 36а, 38, 40, 42, 44, 64, 65, 66, 67, 68, 69, 79, 80, 81, 87, 88, 89, 90, 91, 92, 93, 94, 95, 96, 97, 98, 98а, 98б, 99, 100, 101, 102; ул. Циолковского, д. 2, 3, 4, 6, 7, 7/1, 8, 12, 19, 21, 23, 25, 25а, 27, 29
10.	Муниципальное автономное общеобразовательное учреждение «Лицей № 82»	ул. Ефремова, д. 3, 4
11.	Муниципальное автономное общеобразовательное учреждение «Школа № 84»	ул. Баренца, д. 1, 1а, 2, 3, 3а, 4, 5, 6, 7, 8, 9, 10, 11, 12, 13, 14, 16; ул. Иванова, д. 1, 2, 3, 4, 5, 6, 7, 8, 9, 10, 11, 12, 13, 14, 14/1, 14/2, 14/3, 14/4, 14/5, 14/6, 14/7, 14/8, 15, 16, 17, 18, 19, 20, 21, 22, 23, 23а, 24, 25, 25а, 25б, 26, 27, 28, 29, 30, 31, 32, 33, 34, 35, 36, 37, 38, 39, 40, 41, 42, 43, 44, 45, 46, 47, 48, 49, 50, 51, 52, 53, 54, 55, 55а, 57, 58, 59, 60; просп. Кораблестроителей, д. 1, 1а, 2, 3, 4, 5, 6, 7, 8, 9, 10, 11а; ул. Телеграфная, д. 1, 2, 3
12.	Муниципальное автономное общеобразовательное учреждение «Школа с углубленным изучением отдельных предметов № 85»	ул. Гаугеля, д. 23, 24, 27, 28, 29, 29а, 30, 31, 32, 33, 34; ул. Героев Космоса, д. 2, 4, 6, 8, 10, 12, 14, 20, 22, 24, 26, 28
13.	Муниципальное бюджетное общеобразовательное учреждение «Школа № 117»	ул. Восстания, д. 37, 38, 39, 40, 41, 42, 43, 46; ул. Коминтерна, д. 205, 209, 211, 213, 215, 217, 326, 330, 334, 336, 338, 342, 344, 346; ул. Рубинчика, д. 13, 14, 15, 16, 17, 19; ул. Свободы, д. 18, 22, 24, 26, 28, 30, 32, 32а, 32б, 34, 36, 54, 56, 58, 60, 62, 64, 66, 68, 72, 81, 85, 85а, 87, 89, 91, 93, 95, 99, 101, 103, 105, 107, 107а, 112, 114, 118, 120; ул. Скосырева, д. 7, 9, 11; пер. Союзный, д. 2, 3, 4, 5, 6, 7, 9, 10, 11, 12, 13, 14, 15, 16, 17, 18, 19, 44; просп. Союзный, д. 1, 1а, 2, 2а, 2б, 2в, 2г, 3, 5, 5а, 6, 7, 7а, 8, 9, 9а, 10, 11, 12, 13, 14, 16, 18, 20; пер. Сталелитейный, д. 9, 15, 38, 40; ул. Старая Канава, д. 55, 57, 59, 61, 63, 65, 67; ул. Чайковского, д. 3, 4, 5а; пер. Шхунный, д. 1
14.	Муниципальное бюджетное общеобразовательное учреждение «Школа № 141»	ул. Боевых Дружин, д. 1, 3, 5, 5а, 7, 9, 11, 13; ул. Вождей Революции, д. 1, 2, 3, 4, 5, 6, 7, 7а, 8, 9, 10, 11, 12, 13, 14, 15, 16, 17, 18, 19, 20, 21, 22, 23, 24, 26, 28, 30, 32; ул. Исполкома, д. 7, 8, 9, 10, 11, 12, 13, 14; ул. Культуры, д. 7/1, 7/2, 9, 11/1, 11/2, 13, 15, 15а, 17, 19, 21; ул. Коперника, д. 2; ул. Новосоветская, д. 1, 2, 3, 4, 5, 6, 7, 9, 10, 12, 13, 14; ул. Пржевальского, д. 1, 2, 3, 4; ул. Римского-Корсакова, д. 17, 28, 31, 38, 39, 41, 42, 43, 44, 45, 47, 49, 53, 54, 86, 87; ул. Свирская, д. 1, 2, 3, 4, 5, 6, 7, 8, 9, 10, 11, 14, 15, 17, 18, 19, 20; ул. Судостроительная, д. 1, 2, 3, 4, 5, 6, 7, 8, 9, 10, 12, 24, 28; ул. Хмелева, д. 1, 2
15.	Муниципальное автономное общеобразовательное учреждение «Школа № 156 им. Б.И. Рябцева»	ул. Академика Вавилова, д. 1, 2, 3, 3а, 4, 6, 7, 8, 9, 10, 11, 13, 14, 15, 16, 17, 18, 20, 21, 22, 23, 24, 25, 26, 27, 28, 29, 30, 31, 32, 33, 34, 35, 36, 37, 38, 39, 40, 41, 43, 45, 47, 48, 50, 51, 52, 53, 55, 56, 59, 61, 63, 65, 67, 69, 110, 111, 112, 113, 114, 115, 116, 117, 118, 120, 122, 123, 124, 126, 128, 130, 132, 133, 134, 135, 136, 138, 139, 140, 142, 143, 143а, 144, 145, 146, 148, 149, 153, 161, 165, 169, 175, 177, 179, 181; ул. Алебастровая, д. 1, 2, 3, 4, 6, 7, 8, 9, 10, 12, 14, 16, 16б, 18, 20, 22, 23, 25, 26, 27, 28, 29, 30, 31, 32, 34, 36, 38, 40, 42, 44, 46, 48, 51, 52, 53, 55, 56, 57, 58, 60, 61, 62, 64, 66; ул. Биробиджанская, д. 1, 2, 3, 6, 7, 8, 9, 10, 11, 12, 14, 15, 17, 18, 19, 20, 21, 22, 25, 27, 28, 31, 32, 35, 42, 43, 44, 45; ул. Волжская, д. 1, 1а, 2, 3, 4, 5, 6, 6а, 7, 7а, 8, 9, 10, 11, 12, 12а, 13, 13а, 14, 14а, 15, 15а, 15б, 16, 40, 40/1, 40/2, 42; ул. Выселочная, д. 1, 2, 4, 6, 8, 10, 12, 14, 18; ул. Заливная, д. 1, 2, 2а, 3, 4, 5, 7, 8, 9, 10, 11, 12, 14, 15, 16, 17, 18, 19, 20, 21, 21а, 22, 23, 25, 27, 29, 30, 32, 33, 35, 36, 37, 38, 39, 41, 42, 43, 44, 52, 53; ул. Землячки, д. 6А, 10, 11, 12, 13, 14, 15, 16, 17, 17а, 18, 19, 20а, 21, 21а, 21б, 22, 26, 27, 28, 30, 32, 33, 34, 35, 36, 37, 38, 39, 40, 41, 42, 43, 46, 47, 48, 49, 50, 51, 52, 54, 54Б, 55, 56, 57, 58, 58Б, 59, 60, 61, 62, 64, 65, 66, 68, 69, 70, 70а, 71, 72, 72а, 73, 74, 75, 76, 77, 78, 79, 80, 82, 83, 84, 85, 85а, 86, 87а, 88, 88В, 89, 91, 91а, 93, 94, 96, 97, 98, 99, 100, 103, 103а, 104, 106, 108, 112, 114, 118, 118а; пер. Керамический, д. 1, 2, 3, 4, 6, 7, 10, 11, 11а, 11б, 14, 16, 18; ул. Кима, д. 1, 2, 3, 5, 6, 7, 7а, 8, 10, 11, 12, 13, 14, 18, 19, 20, 21, 22, 23, 24, 25, 26, 27, 28, 29, 30, 33, 34, 35, 36, 38, 39, 41, 42, 42а, 44, 44а, 45, 46, 47, 48, 49, 50, 51, 52, 53, 54, 56, 58, 59, 60, 62, 62а, 63, 64, 65, 66, 67, 68, 69, 71а, 72, 73, 74, 75, 76, 78, 79, 79а, 81, 83а, 84, 85, 87, 90, 91, 92, 93, 94, 95, 96, 97, 98, 99, 101, 102, 103, 104, 105, 106, 107, 109, 110, 111, 112, 114, 115, 116а, 117, 119, 120, 121, 123, 123а, 124, 125, 126, 126а, 127, 128, 130а, 131, 132, 133, 134, 135, 137, 139, 140, 142, 143, 144, 145, 146, 148, 149, 151, 153, 155, 156, 157, 158, 159, 160, 161, 164, 165, 166, 167, 168а, 171, 173, 175, 176, 177, 178, 179, 181, 181а, 182, 183, 183а, 184, 186, 187, 188, 189, 189а, 191, 192, 193, 195, 196, 196а, 196б, 196в, 197, 198, 198а, 198б, 198в, 199, 200, 202, 204, 205, 206, 207, 209, 210, 212а, 213, 215, 216, 217, 218, 221, 222, 223, 225, 226, 227, 228, 229, 230, 232, 234а, 235, 236, 237, 238, 239, 240, 240а, 240б, 240в, 241, 243, 245, 246, 247, 250, 251, 252, 253, 254, 255, 257, 258, 259, 262, 264, 265, 267, 268, 269, 270, 272, 273, 274, 275, 276, 277, 278, 279, 280, 281, 282, 284, 284а, 285, 286, 287, 289, 292, 294, 296, 297, 298, 300, 301, 302, 303, 304, 305, 307, 309, 311, 313, 315, 317, 319, 327, 333а; ул. Кленовая, д. 1, 2, 5, 6, 7, 9, 10, 11; ул. Клинкерная, д. 2, 3, 4, 5, 6, 8, 10, 11, 12, 13а, 14, 15, 17, 18А, 19, 20, 20а, 23, 26, 27, 28, 29, 32, 33, 36, 37, 38, 39, 40, 44, 45, 46, 47, 48, 51, 52, 53, 54, 56, 58, 62, 63, 64, 67, 70, 73а, 74, 76, 79а, 80, 82, 83, 99, 156, 238; пер. Копосовский, д. 6, 7, 9, 10, 11, 12; ул. Котова, д. 1, 3, 4, 4а, 5, 6, 8, 9, 10, 11, 12, 13, 13а, 14, 15, 19, 27, 29, 31, 33, 35, 37, 38, 39, 41, 43, 45, 45А, 47; ул. Красная, д. 1, 2, 3, 4, 5, 6, 7, 8, 9, 10, 11, 12, 13, 14, 15, 16, 17, 18, 19; ул. Красносормовская, д. 1, 1а, 2, 2а, 3, 4, 4а, 5, 6, 6а, 7, 8, 8а, 9, 10, 10а, 11, 12, 12а, 13, 14, 14а, 15, 16, 16а, 17, 19, 21, 23, 25, 27, 29, 31; пер. Кровельный, д. 1, 3, 6, 7, 8, 9, 10, 11, 12, 13, 14, 15, 16, 17, 18, 21, 22; пер. Крутой, д. 2, 4, 5, 6, 7, 9, 11, 13, 15; ул. Лизы Чайкиной, д. 1, 2, 3, 4, 5, 6, 7, 8, 11, 12, 13, 14, 16, 18, 19, 20, 25, 27, 29, 31, 33; ул. Лунская, д. 1, 1а, 1б, 2, 4, 4а, 5, 5а, 5б, 5в, 5г, 5д, 5е, 6а, 7, 7а, 8, 9, 10, 11, 12, 13, 15, 16, 17, 18, 19, 20, 20а, 21, 21а, 22, 26, 28, 29, 30, 31, 32, 33, 35, 37, 38, 40, 41, 42, 43, 44, 45, 46, 47, 48, 49, 50, 51, 52, 55, 57, 61, 61а, 63, 65, 67, 69, 71, 71а, 73, 75, 77, 79, 81, 83, 85, 89, 91, 97, 99, 101, 105, 107, 109, 111, 113, 115, 117, 119, 120, 123, 137, 141; ул. Новосельская, д. 49, 51, 53, 55, 57, 59, 61, 65, 67, 69, 71, 71а, 107, 113, 119, 121, 123, 125, 129, 131, 137, 145, 147, 148, 149, 151, 153; ул. Новые Пески, д. 1, 1а, 1б, 2а, 2б, 3, 4а, 4б, 5, 6, 7а, 8, 8а, 9, 10, 11, 11а, 12, 12а, 13, 13а, 15, 16, 16а, 17, 18, 18а, 19а, 22, 23, 23а, 24, 25, 26, 26а, 27, 27а, 28, 28а, 29, 31, 31а, 32, 33, 34, 34а, 35, 35а, 35б, 36а, 37, 38, 39, 39а, 40, 41, 43, 43а, 44, 45а, 46, 47, 48, 49, 50, 50а, 51, 52, 53, 54, 55, 57, 58, 59, 59а, 60а, 61, 61а, 62, 63, 64, 65, 66, 68, 69, 70, 72, 72а, 75, 76, 77, 81, 82а, 83, 83а, 84, 85, 86, 87, 89, 90, 90а, 91, 92, 95, 97, 98, 99, 100, 101, 102, 105в, 106, 107, 111; ул. Новые Полянки, д. 1, 1а, 1б, 1в, 1г, 2, 3, 4, 5, 6, 7, 8, 9, 9а, 11, 12, 13, 14, 14а, 15, 16, 17, 18, 19, 20, 21, 22, 23, 24, 25, 26, 27, 28, 29, 30, 31, 32, 33, 34, 35, 36, 38, 39, 40, 41, 42, 43, 43а, 44, 45, 46, 48, 49, 49а, 50, 51, 52, 53, 55, 57, 61; пер. Общественный, д. 1, 3, 4а, 5а, 7, 9, 10, 12, 13, 13а, 15а, 17, 20, 21, 25; ул. Олега Кошевого, д. 1, 1а, 1б, 1в, 2, 2а, 3, 4, 5, 6, 7, 8, 10, 11, 12, 13, 14, 15, 16, 17, 19, 20, 22, 27, 29, 31; ул. Парашютистов, д. 1, 2, 4, 6а, 7, 7а, 8, 8а, 9, 10, 11, 11а, 12, 13, 14, 15, 16, 17, 19, 19а, 19В, 20, 21, 22, 24, 25, 26, 27, 28, 29, 30, 32, 35, 36, 37, 38, 39, 40, 41, 42, 43, 45, 46, 47, 48, 49, 50, 52, 53, 54, 56а, 58, 59, 66, 66А, 67, 69, 70, 70а, 72а, 71, 74, 76, 77, 82, 84, 86, 90, 96, 100, 102, 108, 112, 116, 124, 128, 132, 134; пер. Перова, д. 1, 1а, 2, 3, 4, 5, 7, 8, 9, 10, 11, 13, 14, 15, 19, 20, 21, 22, 23, 24, 25, 26, 27, 28, 29, 30, 31, 32, 33, 34, 35, 36, 37, 38, 39; ул. Планетная, д. 1, 1а, 2, 2а, 2б, 2в, 3, 3а, 4, 4а, 4б, 4в, 5, 5а, 6, 6а, 7, 7а, 8, 9, 9а, 10, 10а, 10б, 10в, 11, 11а, 12, 12а, 12б, 12в, 13, 14, 14а, 14б, 14в, 15, 15а, 16, 16а, 16б, 16в, 17, 17а, 18, 18а, 18б, 18в, 19, 19а, 20, 20а, 20в, 22, 22а, 22б, 22в, 24, 24а, 24в, 25, 25а, 26, 26а, 27, 28, 29, 30, 31, 32, 33, 33а, 34, 34а, 35, 35а, 35б, 36, 37, 38, 39; ул. Полянская, д. 1, 2, 3, 4, 5, 7, 8, 13, 14, 14а, 15, 16, 17, 18, 19, 20, 21, 22, 23, 24, 25, 26, 27, 28, 29, 30, 31, 32, 34, 35, 36, 37, 38, 39, 40, 41, 42, 43, 44, 45, 46, 47, 48, 49, 50, 51, 52, 53, 54, 55, 56, 57, 58, 59, 60, 61, 62, 63, 64, 66, 68, 70; ул. Ровная, д. 2, 3, 5, 6, 7, 10, 12, 13, 14, 16, 17, 19, 20, 21, 22, 23, 24, 25, 26, 28, 29, 30, 32, 33, 35, 36, 37, 38, 39, 40, 41, 43, 44, 46, 48, 50, 52, 54, 56, 58, 60; ул. Старые Пески, д. 1, 2, 3, 4, 5, 6, 7, 8, 9, 10, 11, 12, 13, 15; пер. Сокольнический, д. 1, 1а, 2, 2а, 3, 3а, 4, 5, 6, 7, 8, 9, 10, 11, 12, 13, 14, 15, 16, 17, 18, 19, 20, 23, 27, 29; ул. Трансформаторная, д. 1, 1б, 2, 2а, 3, 4, 5, 6, 7, 8, 9, 10, 11, 12, 14, 16, 19, 19а, 20, 22, 24, 25, 27, 29, 31, 38, 39, 41, 48, 55, 57, 58, 61, 63, 65, 68, 71, 86, 87, 91, 93, 127, 131, 133; ул. Узорная, д. 4, 5, 6, 8, 9, 12, 13, 14, 19, 20, 21а, 23, 28; ул. Унженская, д. 1, 2, 3, 4, 5, 6, 6а, 7, 8, 9, 10, 11, 12, 13, 14, 15, 16, 17, 18, 20, 21, 23, 24, 25, 26, 27, 28, 30, 31, 35, 37; пер. Футбольный, д. 5, 6, 7, 8, 9, 11; ул. Якова Шишкина, д. 1, 2, 3, 5, 6, 7, 8, 9, 10, 11, 12, 13, 14а, 15, 16, 18, 18а, 20, 21, 21а, 22, 23, 24, 25, 26, 28, 29, 30, 31, 32, 35, 36, 37, 38, 39, 41, 51, 53а, 55, 55а, 55б, 57, 58, 59, 60, 61, 63, 68, 69, 70, 71, 72, 73, 79; ул. Ясная, д. 1, 2, 3, 4, 5, 6, 7, 8, 9, 10, 11, 12, 13, 14, 15, 16, 17, 18, 19, 20, 21, 22, 23, 24, 25, 25а, 26, 26а, 27, 28, 28а, 29, 29а, 30, 30а, 31, 32, 33, 34 1 линия, д. 43, 45, 47, 49, 51, 53, 55, 57, 61, 65; 2 линия, д. 35, 37, 39, 41, 43, 44, 46, 47, 48, 49, 50, 51, 52, 53, 55, 56, 57, 58, 60, 62, 67, 68; ул. Александра Невского, д. 1, 3, 4, 5, 6, 7, 8, 10, 11, 13, 14, 15, 16, 17, 18, 19, 20, 21, 23, 24, 25, 26, 27, 28, 29, 31, 32, 37, 40, 42, 43, 44, 45, 47, 48, 49, 51, 54, 55, 56, 57, 58, 59, 62, 62а, 63, 64, 65; ул. Андреева, д. 1, 1а, 2, 2а, 3, 4, 5, 5а, 6, 7а, 8, 9, 10, 11, 11а, 13, 14, 16а, 17, 17а, 18а, 19, 20, 21, 22, 23, 24, 25, 26, 27, 28, 29, 31, 33, 35, 37, 38, 40, 41, 43, 44, 45, 47, 49, 51, 51а, 55, 55а, 56, 57а; ул. Беринга, д. 1, 1а, 1б, 2, 3а, 3/1, 3/2, 4, 4а, 5, 6, 6а, 8/1, 8/2, 9, 10/1, 10/2, 12, 13, 14, 15, 16, 17, 18, 19, 20, 21, 22, 23, 24, 25, 26, 27, 28, 29, 30, 31; ул. Богатырская, д. 1, 1а, 2, 2а, 2б, 3, 4, 6, 8, 10, 12, 14, 15, 16, 17, 18, 19, 22/1, 22/2, 23, 24, 26, 27, 28, 29, 31, 33, 35; ул. Боровая, д. 1, 2, 3, 4, 5, 6, 7, 8, 9, 12, 13, 15, 16, 18, 20, 21, 23, 24, 25, 26, 27, 28, 29, 30, 32, 35, 41; ул. Добровольцев, д. 1, 3, 7, 8, 10, 11, 12, 13, 14, 14а, 15, 16, 17, 18, 19, 20, 21, 22, 23, 24, 25, 26, 27, 28, 29, 30, 31, 33, 35, 36, 38, 39, 40, 42, 43, 44, 45, 46, 48, 49, 51, 52; ул. Дубравная, д. 5, 6, 7, 8, 9, 10, 11, 12, 13, 14, 15, 16, 17; 1 линия, д. 1, 2, 3, 4; 2 линия, д. 1, 2, 3, 4; 3 линия, д. 1, 2, 3, 4; 4 линия, д. 1, 2, 3; 5 линия, д. 1, 2; 6 линия, д. 1, 2, 3, 4; 7 линия, д. 1, 2, 3, 4; 8 линия, д. 1, 2, 3, 4; 9 линия, д. 1, 2, 3, 4; 10 линия, д. 1, 2, 3, 4; 11 линия, д. 1, 2, 4; ул. Заболотная, д. 1, 2, 3, 4, 5, 6, 7, 8, 9, 10, 11, 12, 13а, 14, 15, 15а, 16, 20, 21, 24, 24б, 25а, 26, 28; ул. Земледельческая, д. 1, 2, 3, 4, 5, 6, 10, 10а, 11, 13, 15, 16, 17, 20а, 21, 23, 24, 25, 26, 27, 28, 28а, 29, 30, 31, 32, 33а, 34, 35, 35а, 36, 37, 38, 38а, 39, 40, 41, 42, 44, 48, 48а, 48б, 50, 50а, 50б, 54; ул. Землячки, д. 1, 2, 3, 4, 5, 6, 7, 7а, 8, 9, 34б, 84а, 86а; ул. Конноармейская, д. 1, 3, 5, 6, 7, 8, 9, 10, 11, 12, 13, 14, 15, 16, 17, 18, 19, 20, 21, 22, 23, 24, 25, 27, 28, 29, 30, 31, 32, 33, 34, 35, 36, 37, 38, 39, 40, 41, 43, 45, 46, 47, 48, 49, 50, 51, 53, 55, 57, 58, 59, 60, 62, 63, 71; ул. Красногорская, д. 1, 2, 3, 4, 6, 7, 8, 9, 10, 12, 14, 15, 16, 17, 17а, 18, 19, 20, 21, 22, 23, 24, 25, 26, 27, 28, 29, 30, 31, 32, 34, 36, 38, 38а, 39, 40, 41, 42, 43, 44, 45а, 46, 47, 48, 49, 51, 52, 53, 54, 55, 56, 57, 58, 59, 62, 63, 64, 65, 66, 68, 69, 70, 71, 72, 73, 74, 74а, 75, 77, 79, 81; ул. Краснодарская, д. 2, 3, 4, 5, 6, 8, 9, 12, 13, 14, 15, 16, 17, 18, 19, 20, 21, 22, 24, 25, 26, 28, 30, 32, 34, 36, 38, 40, 42, 44, 46, 48, 50, 52, 54, 56, 58, 60, 62, 66, 68, 71, 72; ул. Ложкарная, д. 3, 4, 5, 6, 9, 10, 14, 15, 16, 17, 19, 22, 25, 26, 30, 30а, 32, 34, 36, 37, 38, 39, 40, 42, 43, 44, 47; ул. Ляпина, д. 2, 3, 4, 5, 6, 8, 9, 10, 11, 12, 14, 16, 17, 18, 20, 21, 22, 23, 24; ул. Марины Расковой, д. 30, 32, 34, 36, 38, 40, 42, 44; ул. Меднолитейная, д. 1, 2, 2а, 3, 4а, 5, 6, 6а, 7, 8, 8а, 9, 9а, 10, 10а, 10б, 11, 12, 12а, 13, 14, 14а, 15, 16, 16а, 17, 18а, 19, 20, 20а, 21, 22, 22а, 23, 24а, 25, 27, 29, 30, 30а, 31, 32, 33, 34, 35, 36, 37, 39, 40, 40а, 41, 42, 43, 44, 45, 46, 47, 51, 52, 52а, 53, 54, 55, 57а, 59, 60, 62; ул. Метро, д. 1, 3, 4, 5, 6, 7, 8, 8а, 9, 10, 11, 11а, 12, 14, 15, 15а, 16, 17, 18, 19, 20, 21, 21а, 21б, 22, 23, 24, 24а, 25, 28, 30, 32, 34, 34а, 36, 38, 38а, 40; ул. Минеральная, д. 1, 2, 3, 4, 6, 7, 8, 9, 10, 11, 12, 13, 14, 15, 16, 17, 18, 19, 20, 21, 22, 23, 25, 27, 29; ул. Мунина, д. 1, 2, 3, 4/1, 4/2, 5, 6/1, 6/2, 7, 8/1, 8/2, 9, 11, 12/1, 12/2, 13, 14/1, 14/2, 15, 16/1, 16/2, 17, 18/1, 18/2, 19/1, 19/2, 20, 21/1, 21/2, 22, 23, 24, 25, 26, 27, 28, 29, 30, 31, 32, 33, 34, 35, 36, 37, 39, 41, 43, 45, 47, 49, 51; ул. Озерная, 1 линия, д. 1, 2, 3, 4; 2 линия, д. 1, 2, 3; 4 линия, д. 1, 3; 5 линия, д. 1, 2, 3, 4; 6 линия, д. 1, 2, 3, 4, 5; 7 линия, д. 1, 2, 3, 4, 5, 6, 7; ул. Полесская, д. 6, 7, 8, 9, 10, 11, 12, 13, 14, 15, 18, 19, 20, 21, 22; ул. Ползунова, д. 1, 1а, 2, 2а, 3, 3а, 4, 4а, 5а, 6, 7, 8, 9, 9а, 10, 11, 11а, 11б, 12, 13, 13а, 13б, 13в, 14, 15, 15а, 15б, 16, 17, 17а, 18, 19, 19а, 20, 21, 22, 23, 23а, 24, 25, 25а, 26, 27, 27а, 28, 29, 29а, 30, 31, 32, 33, 33а, 34, 35, 36, 38, 38а, 39, 40, 41, 41а, 42, 43, 43а, 44, 45, 45а, 46, 47, 48, 49, 50, 51, 52, 54, 55, 57, 59, 61, 63, 65, 67, 69; ул. Рябиновая, д. 4, 5, 7, 9а, 21, 24, 25; ул. Светлая, д. 1, 2, 3, 4, 5, 6, 7, 8, 9, 10, 11, 13, 14, 15, 16, 17, 18, 19, 21, 23, 24, 25, 26, 27, 28, 29, 31, 32, 33, 34, 35, 36, 37, 39, 40, 41, 42, 43, 44, 45, 46, 47, 48, 49, 50, 51, 52, 53, 54, 56, 60, 62, 62а, 64, 66, 68, 70, 72, 74, 76; ул. Стекольная, д. 1, 2а, 3, 4, 5, 6, 7, 8, 9, 10, 10а, 11, 12, 13, 14, 16, 17, 17Б, 18, 19, 19а, 20, 21, 21а, 22, 23, 24, 26, 28, 29; ул. Судовая, д. 1, 2, 3, 4, 6, 8, 12, 14, 16, 18, 26, 30, 32, 34, 37, 38, 40, 41; ул. Танкистов, д. 27, 31, 37, 39/1, 39/2, 41, 43/1, 43/2, 45; ул. Ужгородская, д. 1, 1а, 2, 3, 4, 5, 6, 6а, 7, 8, 8а, 9, 10, 11, 12, 12а, 13, 14, 14а, 15, 16, 17, 18, 18а, 19, 20а, 22, 22а, 23, 24, 24а, 25, 26, 27, 28, 29, 30, 30а, 32, 33, 34, 34а, 35, 36, 36а, 37, 38, 38а, 39, 40, 41, 42, 42а, 43, 43а, 44, 44а, 46, 48, 48а, 50, 50а, 51, 52, 52а, 53, 55, 56, 58, 58а, 59, 60, 61, 62, 63, 64, 64а, 65, 66, 66а, 68, 68а, 69, 70, 70Б, 71, 72, 72а, 73, 74, 75, 76, 77, 78, 78а, 79, 80, 81, 82, 82а, 83, 84, 85, 87; ул. Храмова, д. 1, 2/1, 2/2, 3, 4, 5, 6, 7, 8, 9, 10, 11, 12, 13; ул. Цилиндровая, д. 1, 2, 3, 5, 6, 7, 8, 9, 11, 12, 13, 14, 15, 16, 17, 19, 20, 21, 22, 24, 25, 26, 27, 28, 29, 30, 31, 32, 34, 35, 36, 37, 41, 41б, 41в, 42, 44, 46, 47; СПК Сокол-2, д.6/4 Ул. Портальная, д. 15а, 15б, 16. Ул. Хальзовская, д 19.
16.	Муниципальное автономное общеобразовательное учреждение «Школа с углубленным изучением отдельных предметов № 183 имени Р. Алексеева»	ул. Белозерская, д. 1, 2, 3, 5, 6; ул. Большевистская, д. 1, 2, 3, 4, 5, 6, 7, 9, 10, 11, 12, 13, 14, 15, 16, 17, 18, 19, 20, 21, 22, 23, 24, 25, 26, 27, 29, 31; ул. Калашникова, д. 3, 6, 7, 9, 9а, 11, 12, 13, 14, 16, 20, 22, 24, 26; ул. Карпинского, д. 13, 15, 17, 19, 21, 23, 25, 27, 30, 31, 32, 33, 34, 35, 36, 37, 39, 40, 41, 42, 46, 48, 50, 52; ул. Коминтерна, д. 47, 99, 158, 160, 162; ул. Труда, д. 14; ул. Энгельса, д. 1, 2, 3а, 4, 5, 6, 7, 8, 9, 10, 11, 12, 13, 14, 15, 16, 17, 18, 19, 20, 21, 22, 23, 24, 28, 29, 30 бул. Юбилейный, д. 2, 4, 6, 8